

  
 Anlage 7.1  
 Blatt 35/38

**Neubau**  
**380-kV-Leitung**  
**LH-10-3038**  
**Abschnitt 4: Sottrum - Verden**  
**Stade - Landesbergen**  
**Lage-/Grunderwerbsplan**  
 km 2+650 - km 3+780

**Legende:**

	Bauwerksnummer		Land
	Eigenlückenschlüssel		Kreis
	Grundstücksordnungsnr.		Stadt/Gem.
	Flurstücksnummer		Gemarkung
	Anfang		Flur
	Darstellungsbereich		Flurstück
	Ende		Grenze des Planfeststellungsverfahrens
	Rückbau		
	Einleitstelle		
	Reichweite Absenkrichter		



**Grenzen:**

	Land
	Kreis
	Stadt/Gem.
	Gemarkung
	Flur
	Flurstück
	Grenze des Planfeststellungsverfahrens

© GeoBasis-DE / LVermGeo SH (www.LVermGeoSH.schleswig-holstein.de)

**Planfeststellungsunterlage**


Bayreuth, den 01.07.2022

i.V.  i.V. 

Firma: SPIE SAG GmbH      Maßstab: 1:1000      Einheit: Meter

Datum	Name
Bearb. 20.06.2022	Murr
Gepr. 24.06.2022	Heller
Norm. EN 50341-2-4: 04/16	

Fachbereich TL

 Tölkering power further

a Änderung Kabelg. 28.02.22 SPIE

Zust. Änderung Datum Name Urspr.

Gemarkung Klein Hutbergen Flur 3      Gemarkung Klein Hutbergen Flur 2      Gemarkung Groß Hutbergen Flur 2      Landkreis Verden Stadt Verden (Aller)      Gemarkung Groß Hutbergen Flur 4