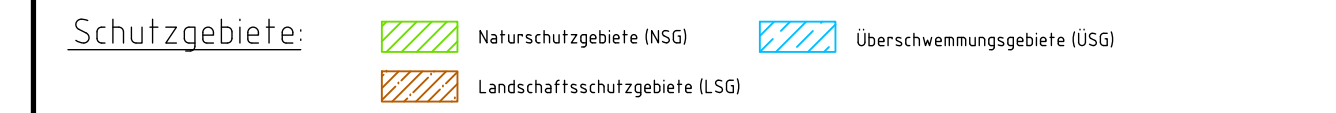
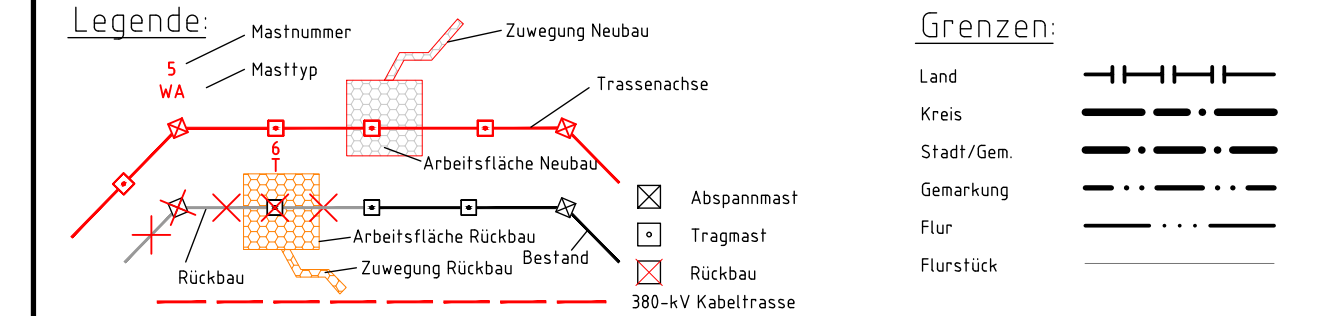


380-kV-Leitung
LH-10-3038
Abschnitt 4: Sottrum - Verden
Stade - Landesbergen
Wegenutzungsplan
UW Sottrum - Mast 2009



- Bauwerksnummer:**
- 1 Neubau der 380-kV-Leitung Stade-Landesbergen (LH-10-3038) TenneT TSO GmbH M 2001 - KÜA Verden Nord, ErkaBel KÜA Verden Süd, KÜA Verden Süd - M 2066
 - 21 Leitungsverlegung der 380-kV-Leitung Landesbergen-Sottrum (LH-10-3003) TenneT TSO GmbH M 138N - M 141N, M 148N - M 150N, M179A - M179N
 - 22 Rückbau der 380-kV-Leitung Landesbergen-Sottrum (LH-10-3003) TenneT TSO GmbH M 138 - M 141, M 148 - M 150 und M179B
 - 31 Leitungsmilhahme der 110-kV-Leitung Sottrum-Dörverden/WK (LH-10-1006) Avacon Netz GmbH Neubau M55N, Umbau 67N, Milnahme auf dem Gestänge der LH-10-3038 von M2056-M2063
 - 32 Rückbau der 110-kV-Leitung Sottrum-Dörverden/WK (LH-10-1006) Avacon Netz GmbH M 55 - M 677
 - 4 Rückbau der 380-kV-Leitung Soltrum-Dörverden (LH-10-3100) TenneT TSO GmbH M179N - UW Sottrum
 - 5 Rückbau der 220-kV-Leitung Landesbergen-Sottrum (LH-10-2010) TenneT TSO GmbH M140 - M250
 - 6 Grabenerhöhung bis 5m Breite
 - 7 Grabenerhöhung größer 5m Breite

Quellvermerk: Auszug aus den Geobasisdaten der Niedersächsischen Vermessungs- und Katasterverwaltung
© 2017

Planfeststellungsunterlage

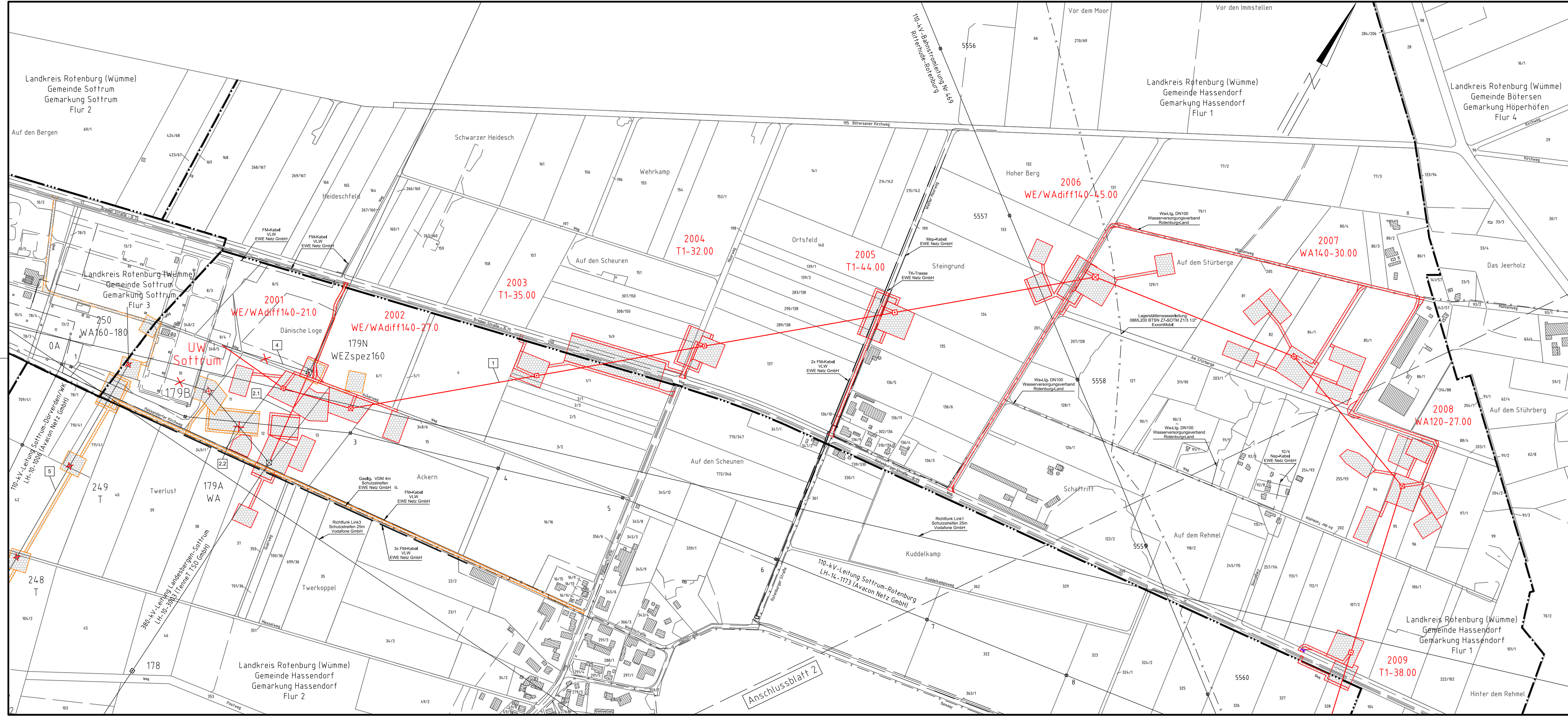
Zeit und Ort der Auslegung sind vor Auslegung ortsüblich bekannt gemacht worden

Bayreuth, den 01.07.2022

i.V. i.A.

Dienstsiegel/Unterschrift

| | | | |
|----------------------|----------|-------------------|----------------|
| Firma: SPIE SAG GmbH | | Maßstab: 1:5000 | Einheit: Meter |
| | | Datum: 20.06.2022 | Name: Zessin |
| | | Gepr.: 24.06.2022 | Name: Heller |
| | | Norm: | |
| | | Fachbereich: TL | |
| Zust. | Änderung | Datum | Name Urspr.: |



Anschlussblatt 2