


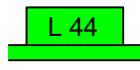
Zeichenerklärung

Planung

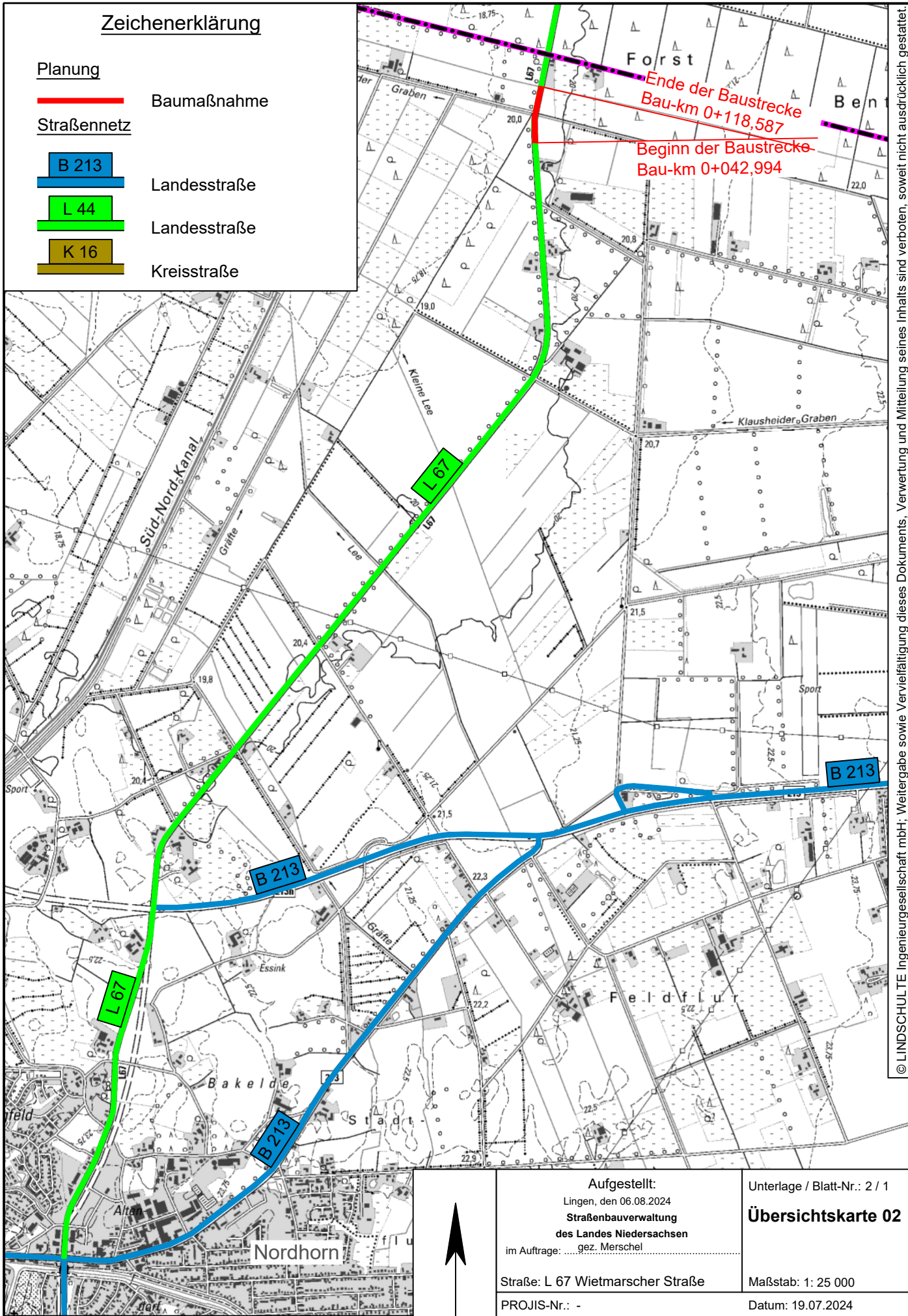
 Baumaßnahme

Straßennetz

 Landesstraße

 Landesstraße

 Kreisstraße



Ende der Baustrecke
Bau-km 0+118,587

Beginn der Baustrecke
Bau-km 0+042,994

1-18-1435_2019-07-17_ÜK.dwg

Quelle: Auszug aus den Geobasisdaten der
Niedersächsischen
Vermessungs- und Katasterverwaltung

©2019

Aufgestellt:
Lingen, den 06.08.2024
Straßenbauverwaltung
des Landes Niedersachsen
im Auftrage: ...gez. Merschel

Unterlage / Blatt-Nr.: 2 / 1
Übersichtskarte 02

Straße: L 67 Wietmarscher Straße
PROJIS-Nr.: -
Maßstab: 1: 25 000
Datum: 19.07.2024

**Neubau von zwei Ersatzneubaubrücken
im Zuge der L67**
- Bereich Ersatzbauwerk "Klausheider Graben" -

© LINDSCHULTE Ingenieurgesellschaft mbH; Weitergabe sowie Vervielfältigung dieses Dokuments, Verwertung und Mitteilung seines Inhalts sind verboten, soweit nicht ausdrücklich gestattet.