



Zeichenerklärung

Planung

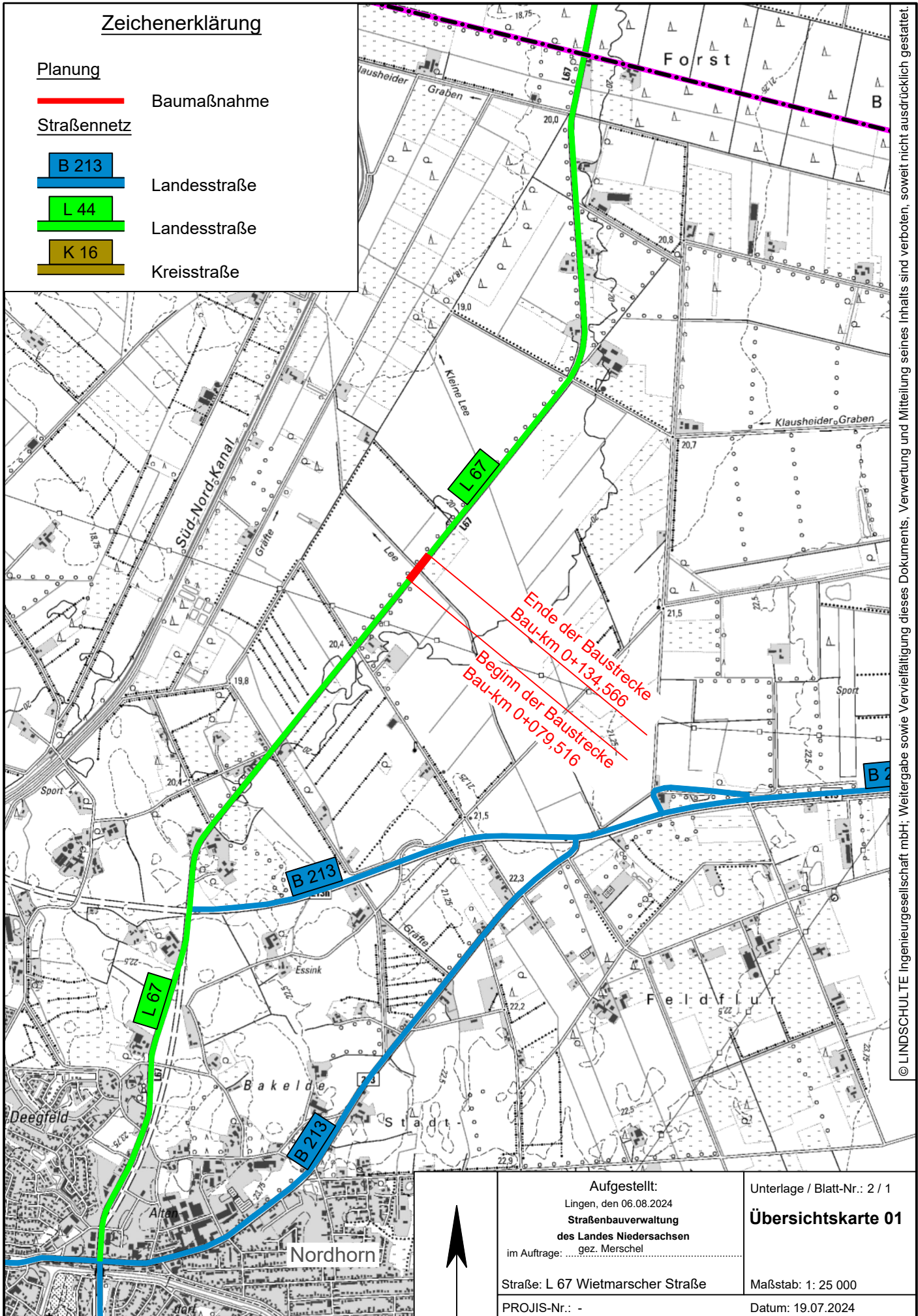
 Baumaßnahme

Straßennetz

 B 213 Landesstraße

 L 44 Landesstraße

 K 16 Kreisstraße



1-18-1435_2019-07-17_ÜK.dwg

© LINDSCHULTE Ingenieurgesellschaft mbH; Weitergabe sowie Vervielfältigung dieses Dokuments, Verwertung und Mitteilung seines Inhalts sind verboten, soweit nicht ausdrücklich gestattet.

Quelle: Auszug aus den Geobasisdaten der
Niedersächsischen
Vermessungs- und Katasterverwaltung

©2019



Aufgestellt: Lingen, den 06.08.2024 Straßenbauverwaltung des Landes Niedersachsen im Auftrage:gez. Merschel	Unterlage / Blatt-Nr.: 2 / 1 Übersichtskarte 01
Straße: L 67 Wietmarscher Straße	Maßstab: 1: 25 000
PROJIS-Nr.: -	Datum: 19.07.2024

**Neubau von zwei Ersatzneubaubrücken
im Zuge der L67
- Bereich Ersatzbauwerk "Lee" -**