

Bau-km 0+019,475
Beginn der Baustrasse

ohne Ausrundung
km 0+019,462
h TS = 2469 m

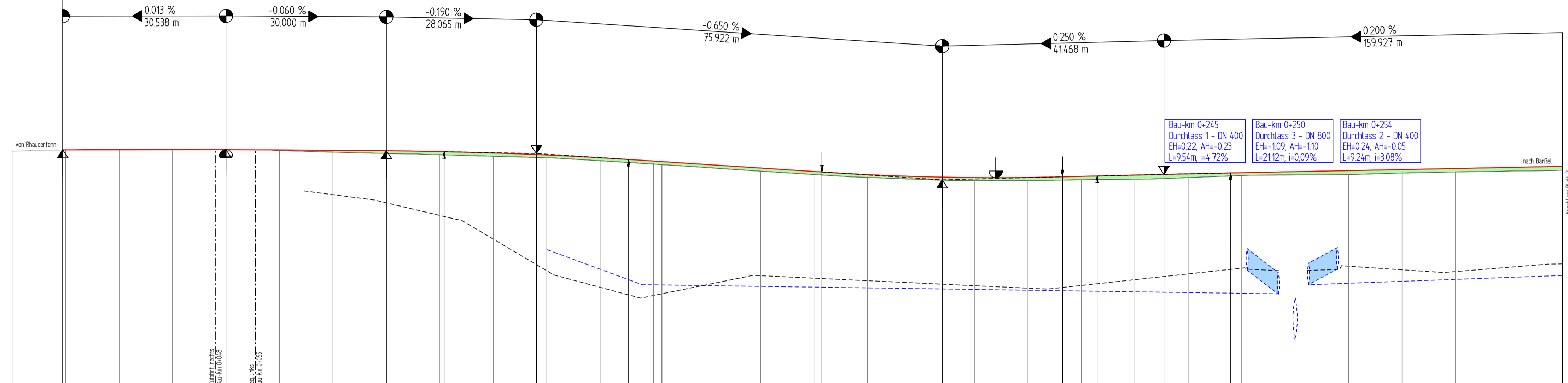
ohne Ausrundung
km 0+050,000
h TS = 2473 m

ohne Ausrundung
km 0+080,000
h TS = 2455 m

H = 7500,000 m
T = 17,264 m
f = 0,020 m
km 0+108,065
h TS = 2402 m

H = 5000,000 m
T = 22,500 m
f = 0,051 m
km 0+183,986
h TS = 1908 m

H = 50000,000 m
T = 12,500 m
f = 0,002 m
km 0+225,454
h TS = 2,012 m



Bau-km 0+245
Durchlass 1 - DN 400
EH=0,22, AH=-0,23
L=9,54m, i=4,72%

Bau-km 0+250
Durchlass 3 - DN 800
EH=-1,09, AH=-1,10
L=21,12m, i=0,09%

Bau-km 0+254
Durchlass 2 - DN 400
EH=0,24, AH=-0,05
L=9,24m, i=3,08%

Gradiente		2,469	2,470	2,472	2,473	2,467	2,461	2,455	2,436	2,435	2,411	2,382	2,374	2,322	2,290	2,259	2,194	2,129	2,064	2,055	2,006	1,968	1,959	1,951	1,949	1,953	1,965	1,973	1,991	1,998	2,000	2,020	2,037	2,041	2,061	2,081	2,101	2,121	2,141	2,161
Geländehöhe	2,444	2,469	2,477	2,476	2,473	2,458	2,427	2,402	2,377	2,349	2,321	2,282	2,274	2,265	2,203	2,194	2,071	2,008	1,953	1,916	1,898	1,898	1,910	1,920	1,951	1,989	2,001	2,008	2,036	2,056	2,072	2,089								
Station	10,000	20,000	30,000	40,000	50,000	60,000	70,000	80,000	90,000	100,000	110,000	120,000	130,000	140,000	150,000	160,000	170,000	180,000	190,000	200,000	210,000	220,000	230,000	240,000	250,000	260,000	270,000	280,000	290,000	300,000										
Graben rechts (vorh.)						1,701		1,532		1,143		0,130		-0,303		0,123		-0,134		0,263	0,259	0,208	0,214	0,235	0,302		0,175		0,322											
Graben rechts (geplant)											0,602		-0,051								-0,223	-0,051																		

Krümmung
50/R (cm)

Rechtskurve
Linkscurve

$R = \infty \quad l = 12,306$

$R = 188,289 \quad l = 14,213$

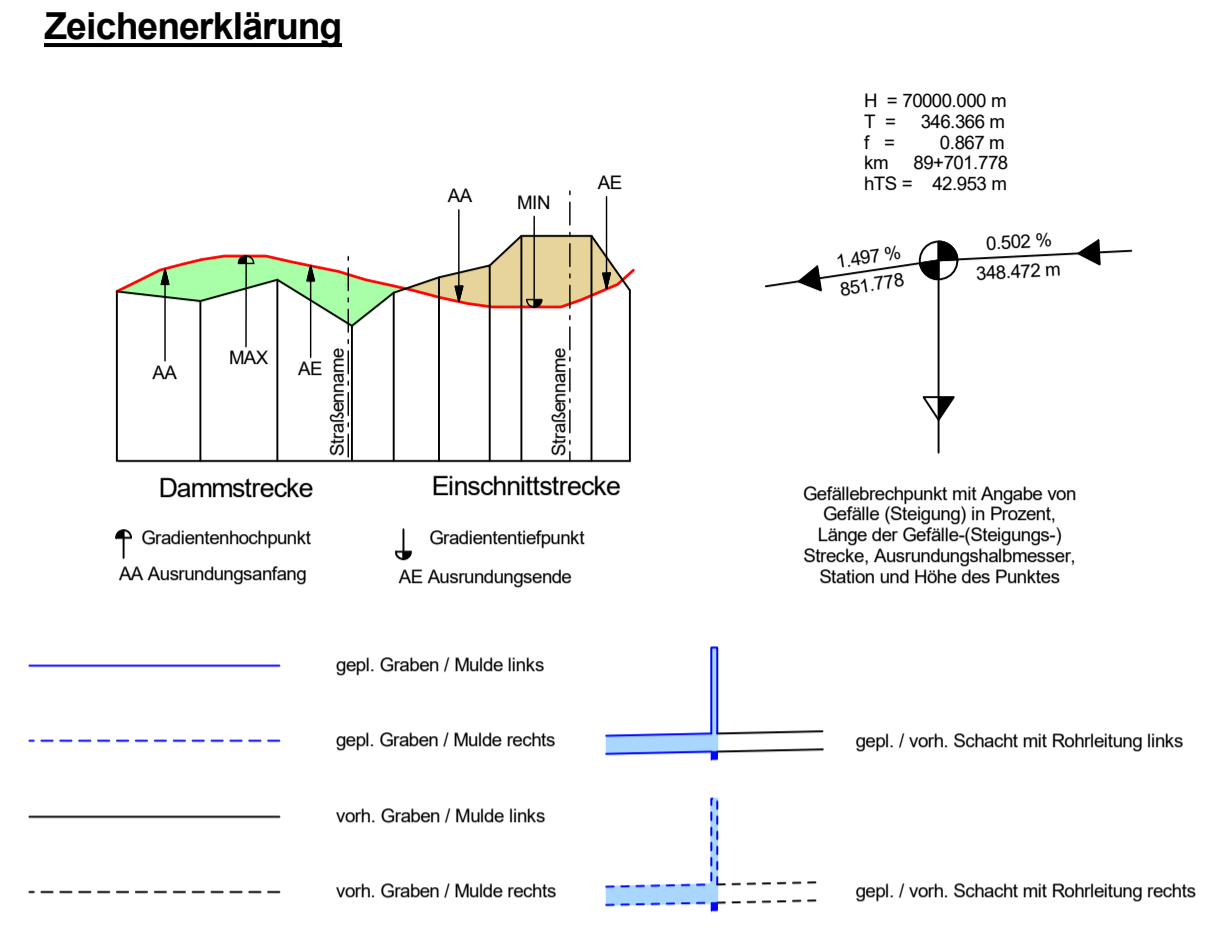
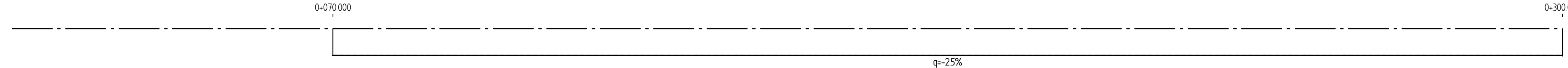
$R = -156,344 \quad l = 14,210$

$R = \infty \quad l = 450,815$

Querneigung
25 %/cm Zeichnung

Rand links -1-----

Rand rechts 1-----



2.			
1.			
Nr.	Art der Änderung	Datum	Name

FESTSTELLENTWURF Stand: 04.09.2024

INGENIEURGESELLSCHAFT FÜR BAU- UND VERMESSUNGSWESEN
igbv
André Novotny - Beratender Ingenieur -

22034-04-06-001-24-09-04

	Datum	Name
bearbeitet	Sept. 2024	Drews
gezeichnet	Sept. 2024	Schlottmann/Nagel
geprüft	Sept. 2024	Novotny

Lüneburg, den 04.09.2024

Blatt: 1 2 3 4 5 6 7 8 9 10 11 12 13 14

Landkreis Cloppenburg

vertreten durch:
Niedersächsische Landesbehörde für Straßenbau und Verkehr - Geschäftsbereich Lingen

Unterlage 6
Blatt Nr 1
Reg. Nr.
Datum
Zeichen

nachgeprüft 10.10.24 i.A.gez. Landwehr

Fahrbahn- und Radwegverbreiterung im Zuge der K307 und K351
Achse 300
K 307 von Abschnitt 10 Station 0.000 - Station 0.499 und Abschnitt 20 Station 0.000 - Station 3.991
K 351 von Abschnitt 10 Station 0.000 - Station 1.010 inkl. Radwegneubau ab Station 0.785

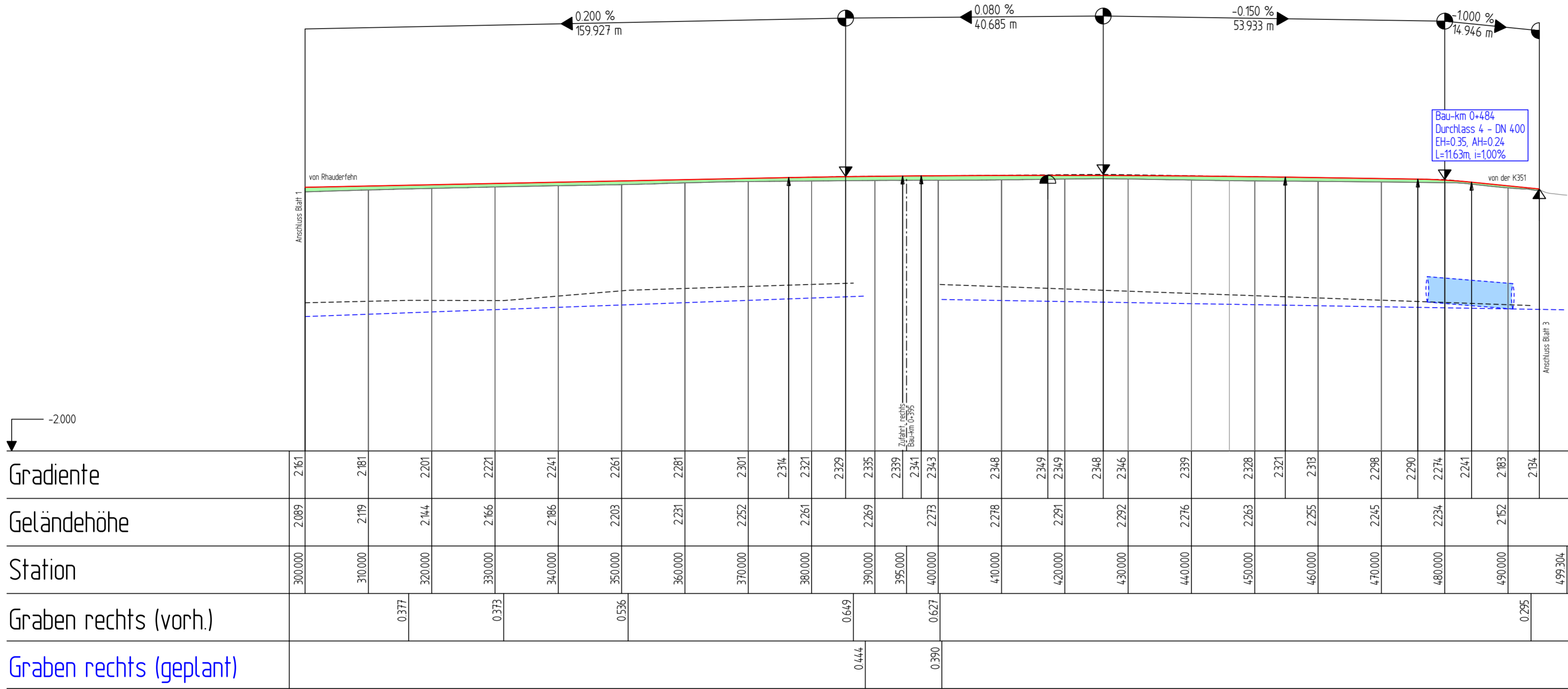
Höhenplan
Achse 300
Maßstab 1 : 500 / 50

Aufgestellt:
Lingen, den 14.10.2024
Niedersächsische Landesbehörde für Straßenbau und Verkehr
Geschäftsbereich Lingen
gez. Lichtenscheidt
im Auftrage:

H = 15000.000 m
T = 9.000 m
f = 0.003 m
km 0+385.381
h TS = 2.332 m

H = 25000.000 m
T = 28.750 m
f = 0.017 m
km 0+426.067
h TS = 2.364 m

ohne Ausrundung
km 0+494.946
h TS = 2.134 m



Krümmung Rechtskurve
50/R (cm) Linkskurve

$R = \infty l = 450.815$

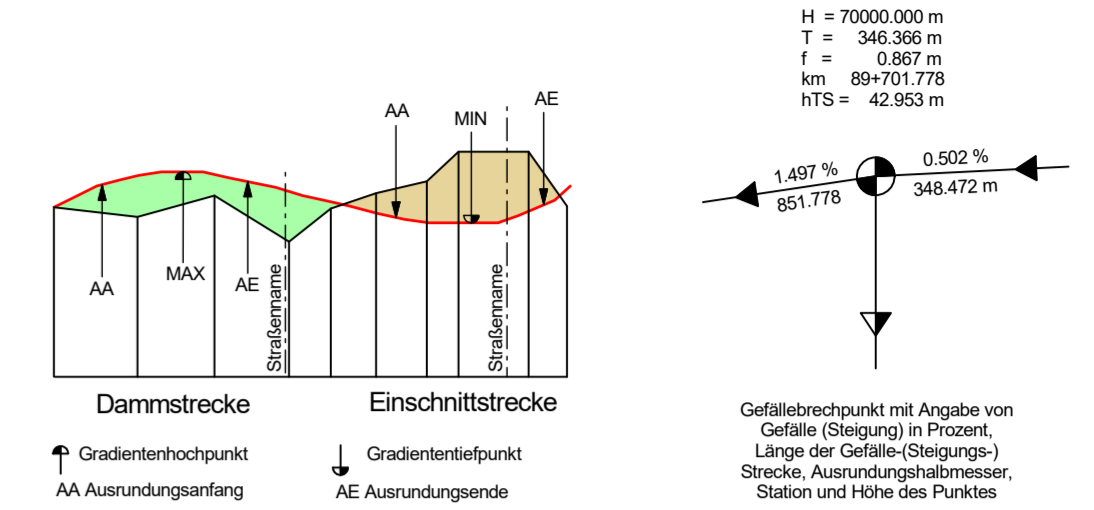
Querneigung 25%/cm Zeichnung
Rand links -1
Rand rechts 1

0+300.000

0+499.305

0+499.305

Zeichenerklärung



- gepl. Graben / Mulde links
- gepl. Graben / Mulde rechts
- vorh. Graben / Mulde links
- vorh. Graben / Mulde rechts
- gepl. / vorh. Schacht mit Rohrleitung links
- gepl. / vorh. Schacht mit Rohrleitung rechts

2.			
1.			
Nr.	Art der Änderung	Datum	Name

FESTSTELLUNGSENTWURF Stand: 04.09.2024

INGENIEURGESELLSCHAFT FÜR BAU- UND VERMESSUNGSWESEN
igbv André Novotny - Beratender Ingenieur - 22034-04-06-002-24-09-04

	Datum	Name
bearbeitet	Sept. 2024	Drews
gezeichnet	Sept. 2024	Schlotmann/Nagel
geprüft	Sept. 2024	Novotny

Lüneburg, den 04.09.2024 gez. A. Novotny

Blatt 1	2	3	4	5	6	7	8	9	10	11	12	13	14
---------	---	---	---	---	---	---	---	---	----	----	----	----	----

Landkreis Cloppenburg

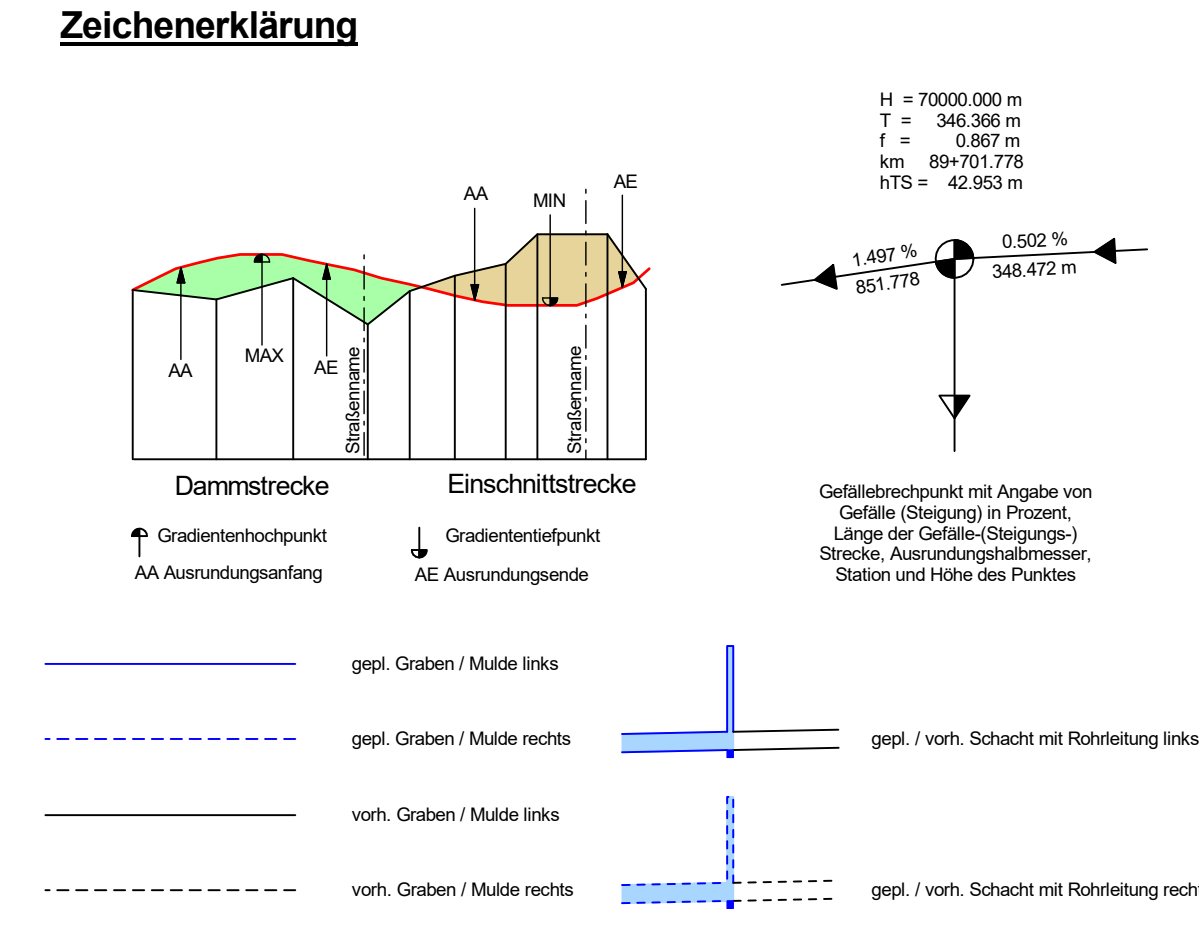
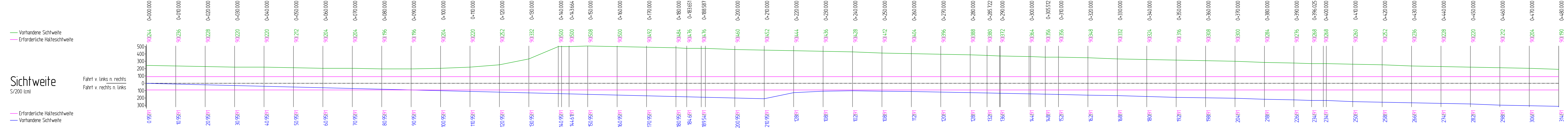
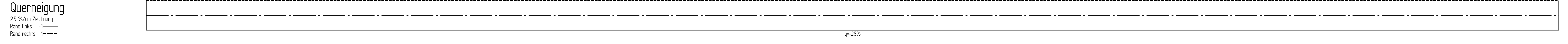
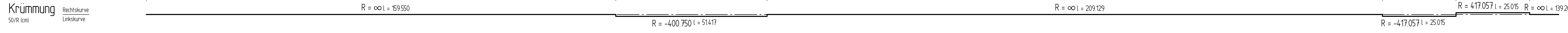
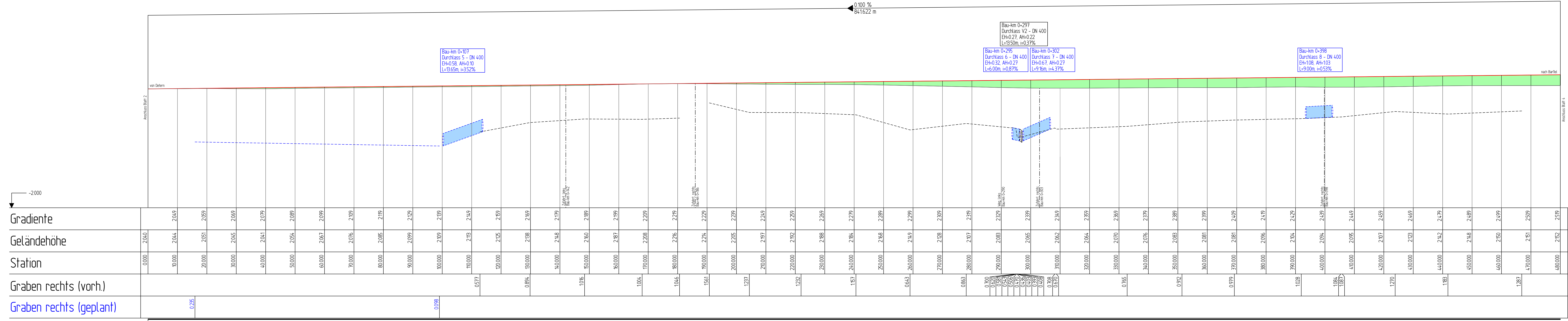
vertreten durch:
Niedersächsische Landesbehörde für Straßenbau und Verkehr - Geschäftsbereich Lingen -

Unterlage 6
Blatt Nr 2
Reg. Nr.
Datum 10.10.24 i.A.gez. Landwehr

Fahrbahn- und Radwegverbreiterung im Zuge der K307 und K351
K 307 von Abschnitt 10 Station 0.000 - Station 0.499 und Abschnitt 20 Station 0.000 - Station 3.991
K 351 von Abschnitt 10 Station 0.000 - Station 1.010 inkl. Radwegneubau ab Station 0.785

Höhenplan
Achse 300
Maßstab 1 : 500 / 50

Aufgestellt:
Lingen, den 14.10.2024
Niedersächsische Landesbehörde für Straßenbau und Verkehr
Geschäftsbereich Lingen
gez. Lichtenscheid
im Auftrage:



2.			
1.			
Nr.	Art der Änderung	Datum	Name

FESTSTELLUNGSENTWURF Stand: 04.09.2024

INGENIEURGESELLSCHAFT FÜR BAU- UND VERMESSUNGSWESEN		25034-04-05-03-24-09-04	
igbv		André Novotny - Beratender Ingenieur	
Köthe-Kröger-Strasse 17 21337 Lüneburg Tel. 0 41 31 88 34 - 0 Fax 0 41 31 88 34 - 10 planung@igbv.de		Neue Straße 16 21244 Buchholz i.d. N. Tel. 0 41 81 28 77 - 0 Fax 0 41 81 28 77 - 11 planung@igbv.de	
Lüneburg, den 04.09.2024		gez. A. Novotny	
bearbeitet	Datum	Name	
gezeichnet	Sept. 2024	Schötenmeyer	
geprüft	Sept. 2024	Novotny	

Blatt: 1 2 3 4 5 6 7 8 9 10 11 12 13 14

Landkreis Cloppenburg

vertreten durch:
Niedersächsische Landesbehörde für Straßenbau und Verkehr
Geschäftsbereich Lingen

Unterlage **6**
Blatt Nr **3**
Reg. Nr.
Datum
Zeichen

Fahrbahn- und Radwegverbreiterung im Zuge der K307 und K351
K 307 von Abschnitt 10 Station 0.000 - Station 0.499 und Abschnitt 20 Station 0.000 - Station 3.551
K 351 von Abschnitt 10 Station 0.000 - Station 1.010 inkl. Radwegneubau ab Station 0.785

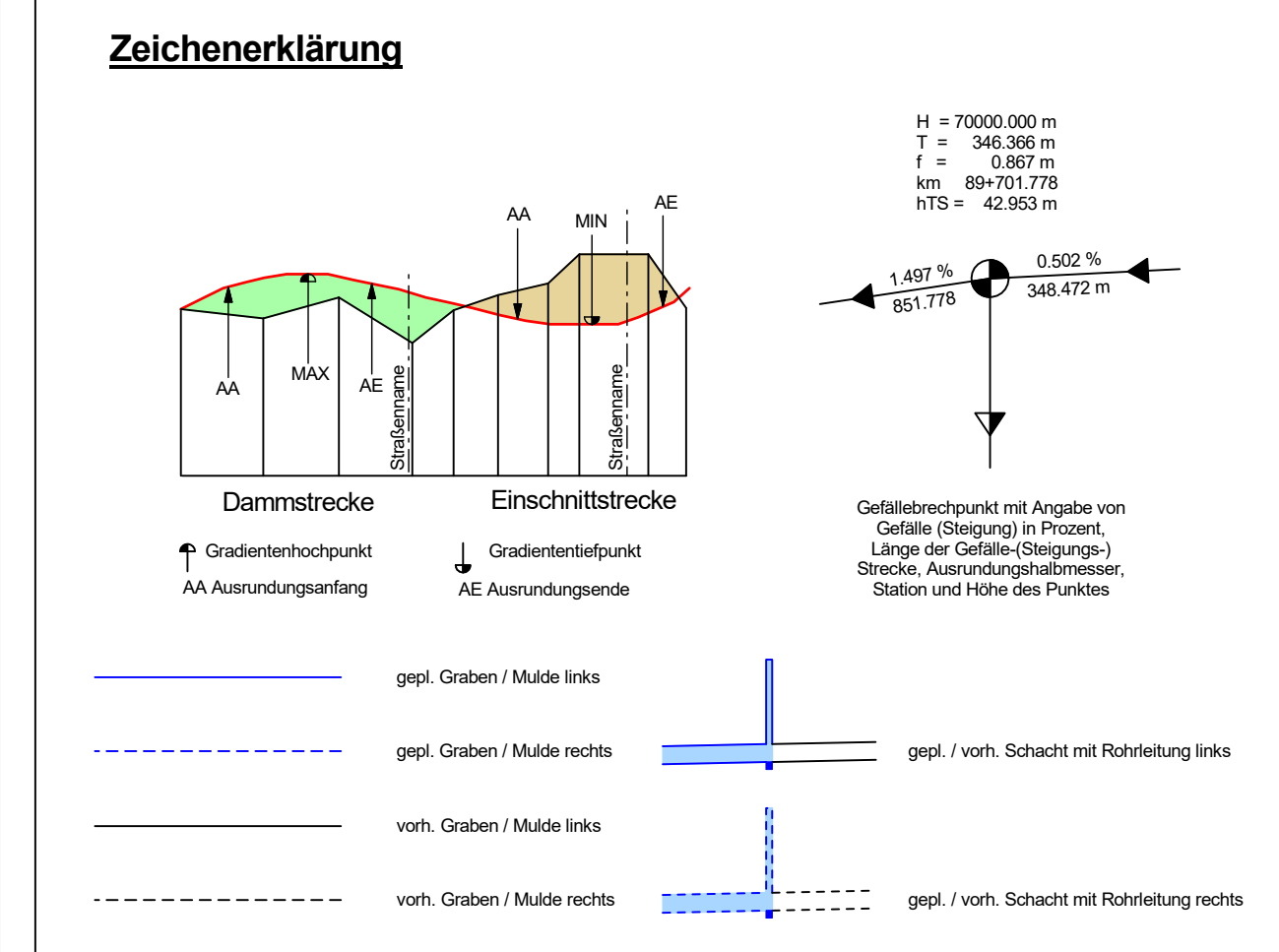
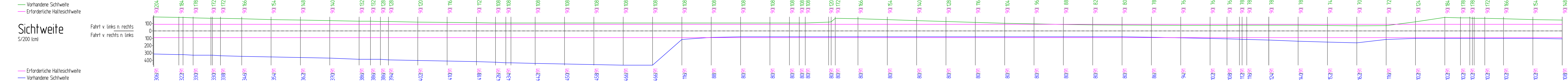
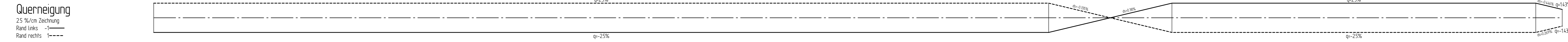
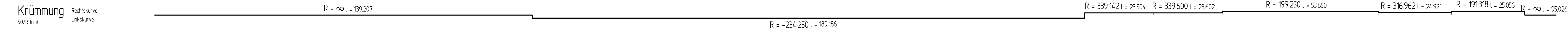
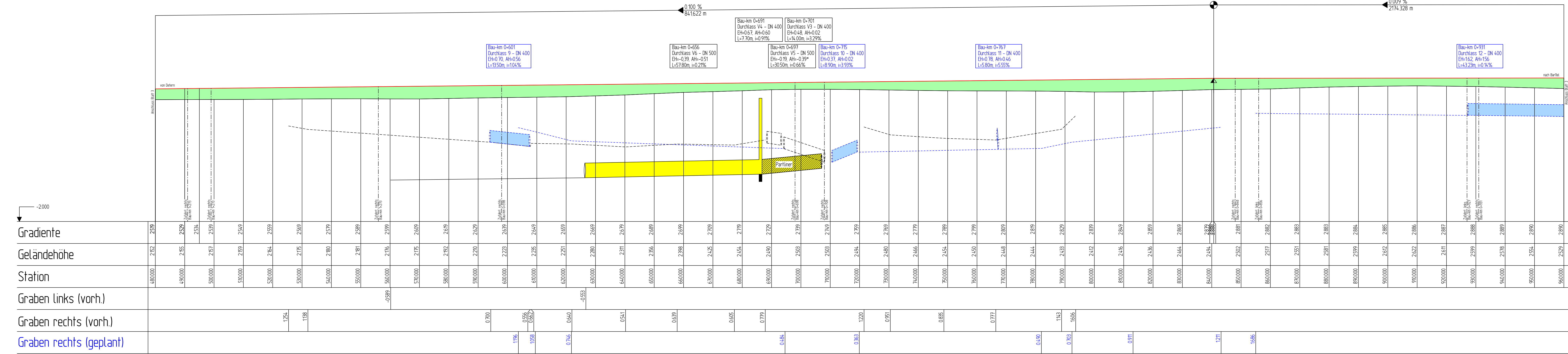
nachgeprüft 10.10.24 i.A. gez. Landwehr

Höhenplan
Achse 307
Maßstab 1 : 500 / 50

Aufgestellt:
Lingen, den 14.10.2024
Niedersächsische Landesbehörde für Straßenbau und Verkehr
Geschäftsbereich Lingen
in Auftr.: gez. Lichtenscheidt

Achse 307
K307, Deichstraße

ohne Ausrundung
km 0+840672
h TS = 2880 m



Symbol	Bedeutung
—	gepl. Graben / Mäule links
- - -	gepl. Graben / Mäule rechts
—	vorh. Graben / Mäule links
- - -	vorh. Graben / Mäule rechts
—	gepl. / vorh. Schicht mit Rohrleitung links
- - -	gepl. / vorh. Schicht mit Rohrleitung rechts

Nr.	Art der Änderung	Datum	Name
2.			
1.			

FESTSTELLUNGSENTWURF Stand: 04.09.2024

INGENIEURGESELLSCHAFT FÜR BAU- UND VERMESSUNGSWESEN
Novity

Zeichner	Datum	Name
bearbeitet	Sept. 2024	Drews
gezeichnet	Sept. 2024	Schönmann/Neiger
geprüft	Sept. 2024	Novity

Landkreis Cloppenburg

vertreten durch:
Niedersächsische Landesbehörde für Straßenbau und Verkehr - Geschäftsbereich Lingen -

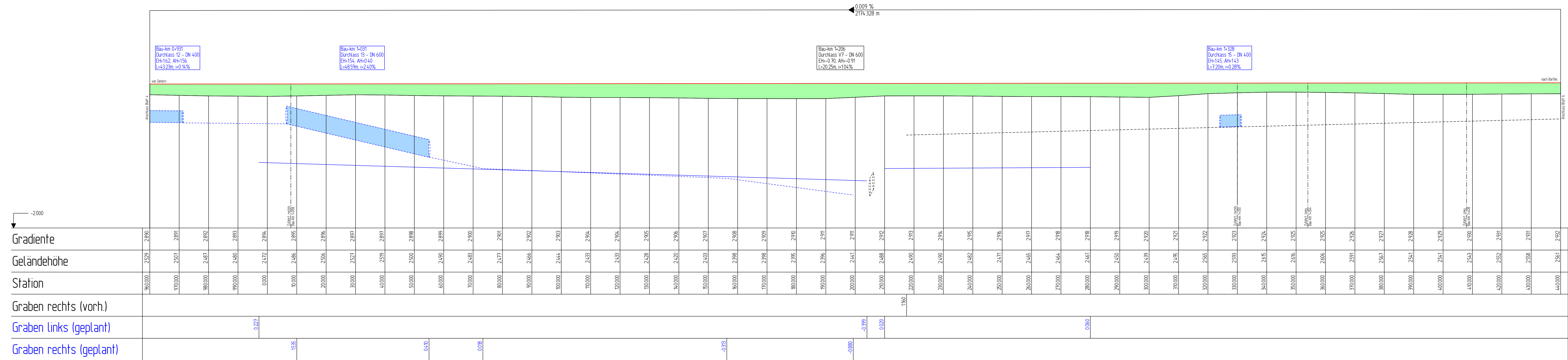
Unterlage **6**
Blatt Nr **4**
Reg. Nr.
Datum
Zeichen

Fahrbahn- und Radwegverbreiterung im Zuge der K307 und K351
K 307 von Abschnitt 10 Station 0.000 - Station 0.499 und Abschnitt 20 Station 0.000 - Station 3.951
K 351 von Abschnitt 10 Station 0.000 - Station 1.010 inkl. Radwegneubau ab Station 0.785

nachgeprüft
10.10.24 I.A. gez. Landwehr

Höhenplan
Achse 307
Maßstab 1 : 500 / 50

Aufgestellt: Lingen, den 14.10.2024
Niedersächsische Landesbehörde für Straßenbau und Verkehr
Geschäftsbereich Lingen
in Auftrage: gez. Lichtenscheidt



Gradiente

Geländehöhe

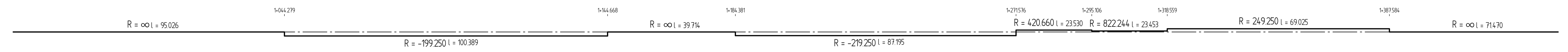
Station

Graben rechts (vorh.)

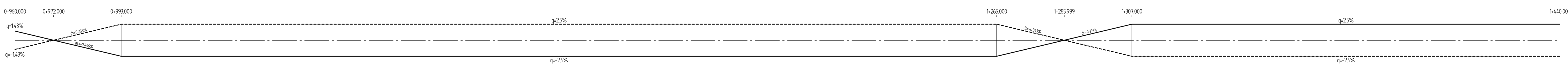
Graben links (geplant)

Graben rechts (geplant)

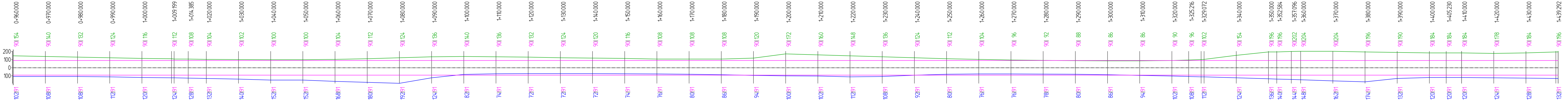
Krümmung
50/R (cm)



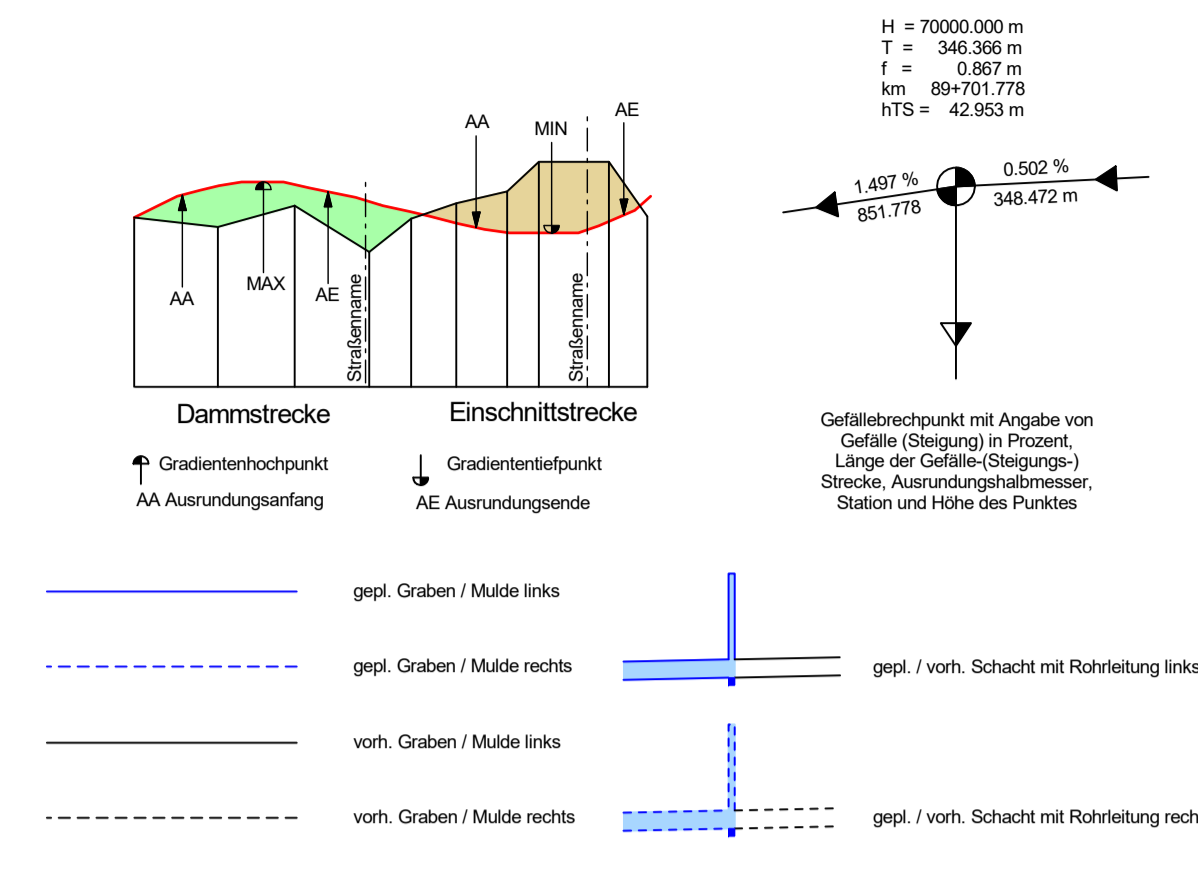
Querneigung
25 %/cm Zeichnung



Sichtweite
S/200 (cm)



Zeichenerklärung



2.			
1.			
Nr.	Art der Änderung	Datum	Name

FESTSTELLUNGSENTWURF Stand: 04.09.2024

INGENIEURGESELLSCHAFT FÜR BAU- UND VERMESSUNGSWESEN		22034-04-05-095-24-09-04	
igbv		André Novotny - Berater Ingenieur -	
Köhne-Krieger-Str. 17 21337 Lüneburg Tel. 041 91 88 34 - 0 Fax 041 91 88 34 - 10 planung@igbv.de	Neue Straße 16 21244 Buchholz i. d. N. Tel. 041 81 28 77 - 0 Fax 041 81 28 77 - 11 planung@igbv.de	Datum	Name
		bearbeitet	Sept 2024 Dwos
		gezeichnet	Sept 2024 Nigel
		geprüft	Sept 2024 Novotny
Lüneburg, den 04.09.2024		gez. A. Novotny	

Blatt:	1	2	3	4	5	6	7	8	9	10	11	12	13	14
--------	---	---	---	---	---	---	---	---	---	----	----	----	----	----



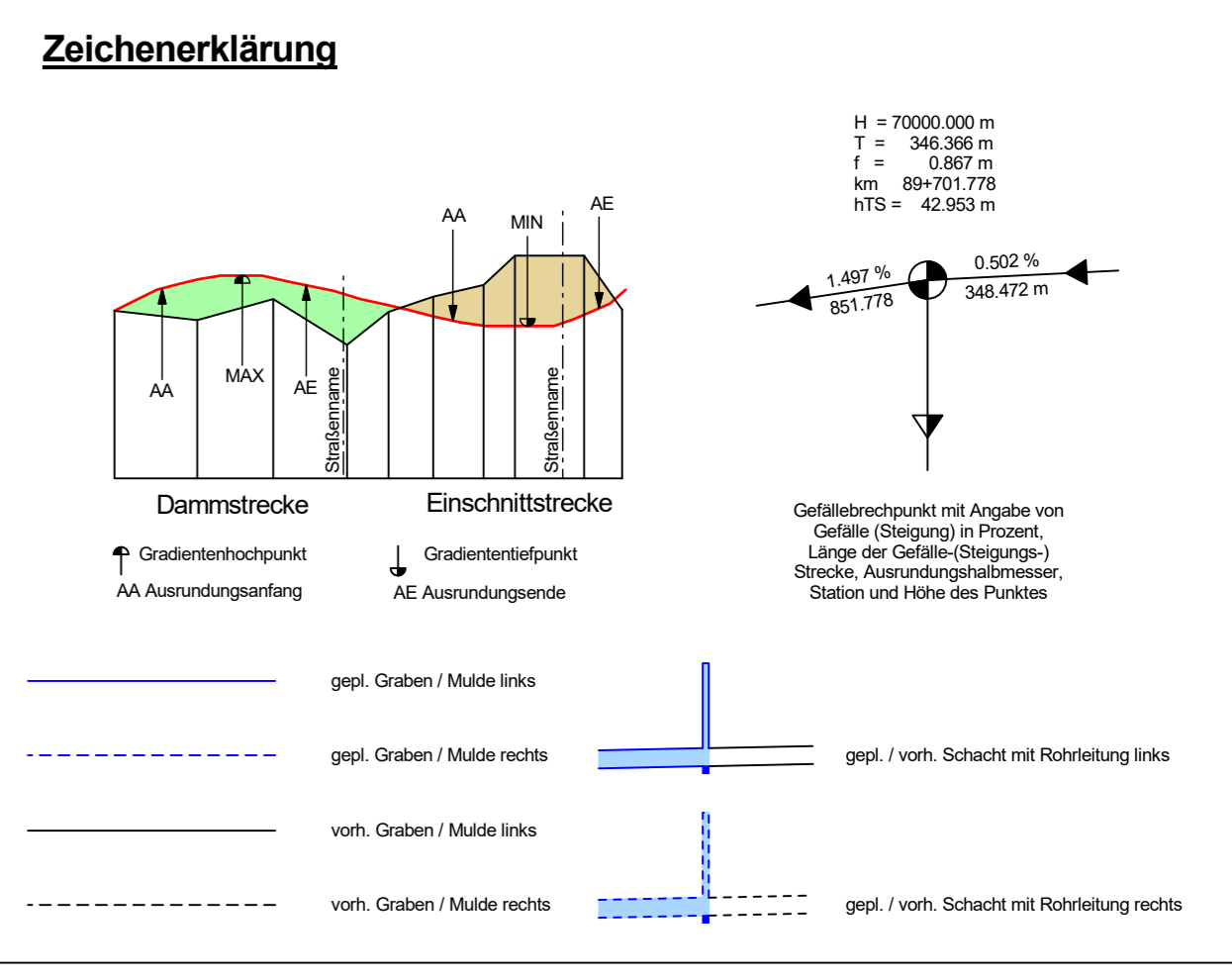
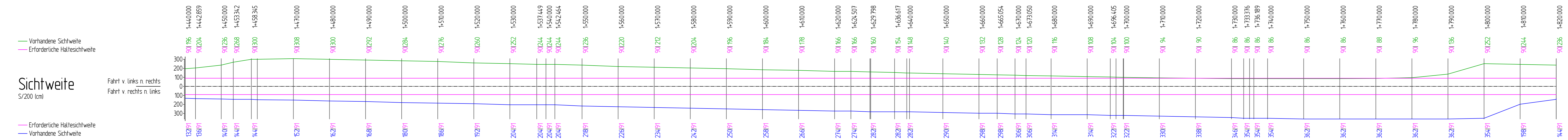
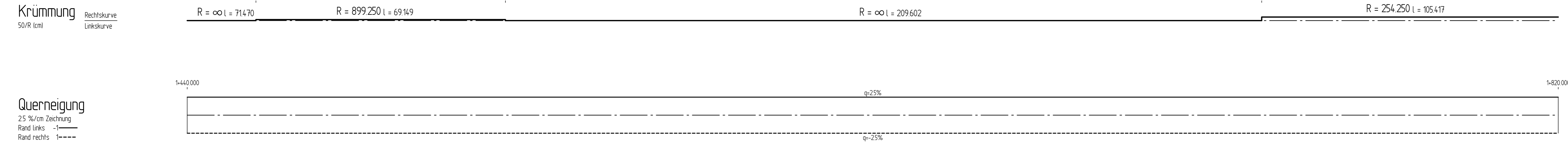
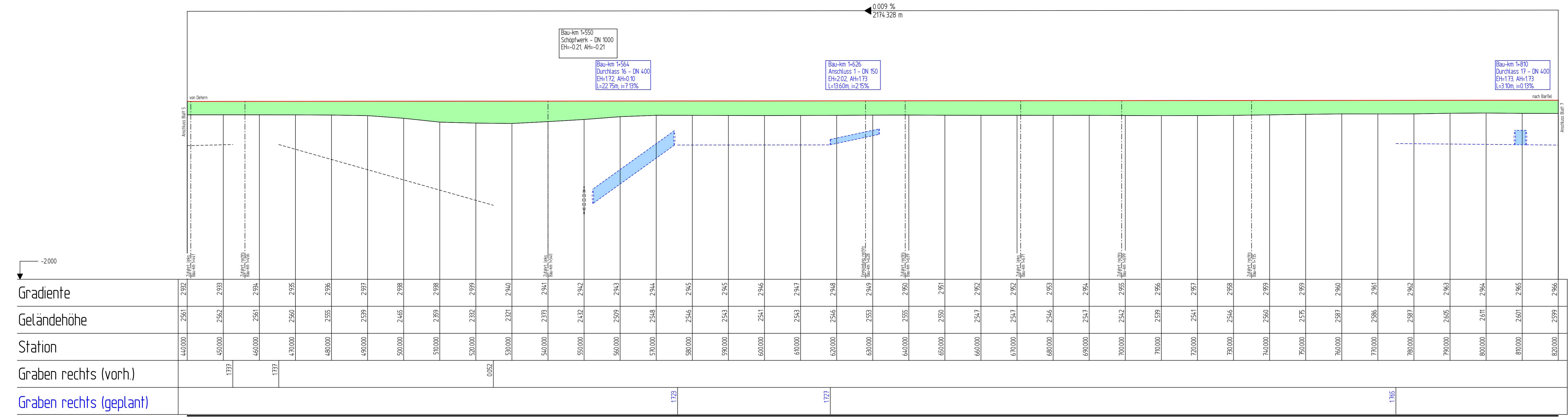
vertreten durch:
Niedersächsische Landesbehörde für Straßenbau und Verkehr - Geschäftsbereich Lingen -

Fahrbahn- und Radwegverbreiterung im Zuge der K307 und K351
K 307 von Abschnitt 10 Station 0,000 - Station 0,499 und Abschnitt 20 Station 0,000 - Station 3,951
K 351 von Abschnitt 10 Station 0,000 - Station 1,010 inkl. Radwegneubau ab Station 0,785

Aufgestellt:
Lingen, den 14.10.2024
Niedersächsische Landesbehörde für Straßenbau und Verkehr
Geschäftsbereich Lingen
gez. Lichtenscheidt

Höhenplan
Achse 307
Maßstab: 1:500 / 50

Achse 307
K307, Deichstraße



2			
1.			
Nr.	Art der Änderung	Datum	Name

FESTSTELLUNGSENTWURF Stand: 04.09.2024

INGENIEURGESELLSCHAFT FÜR BAU- UND VERMESSUNGSWESEN igbv Körber-Krüger-Strasse 17 21034 Lüneburg Tel: 041 81 86 34-0 Fax: 041 81 86 34-10 planung@igbv.de		22034-04-06-006-24-09-04 Kredit Novotny - Beratender Ingenieur -	
Neue Straße 16 21044 Buntrock, d. N. Tel: 041 81 28 77-0 Fax: 041 81 28 77-11 planung@igbv.de	Datum	Name	
	bearbeitet	Sept. 2024	Drews
	gezeichnet	Sept. 2024	Nagel
	geprüft	Sept. 2024	Novotny

Blatt: 1 2 3 4 5 6 7 8 9 10 11 12 13 14

Landkreis Cloppenburg

vertreten durch:
Niedersächsische Landesbehörde für Straßenbau und Verkehr - Geschäftsbereich Lingen -

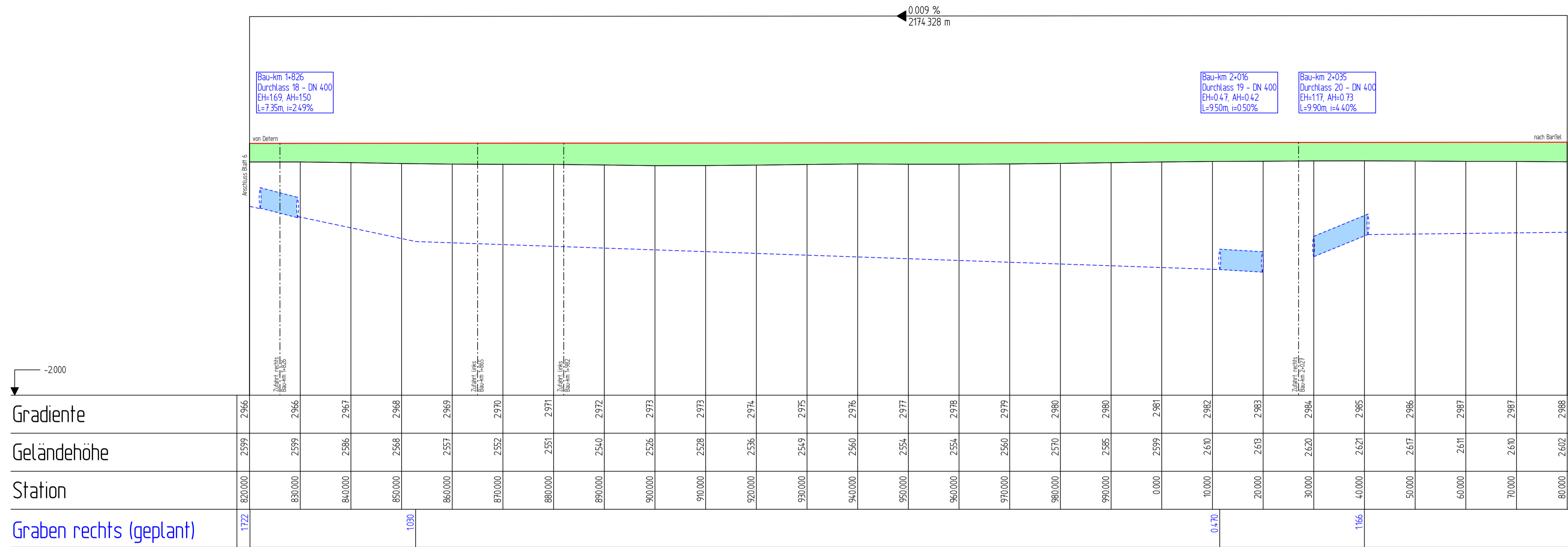
Unterlage **6**
Blatt Nr **6**
Reg. Nr.
Datum
Zeichen

Fahrbahn- und Radwegverbreiterung im Zuge der K307 und K351
K 307 von Abschnitt 10 Station 0.000 - Station 0.499 und Abschnitt 20 Station 0.000 - Station 3.991
K 351 von Abschnitt 10 Station 0.000 - Station 1.010 inkl. Radwegneubau ab Station 0.795

nachgeprüft 10.10.24 i.A.gez. Landwehr

Höhenplan
Achse 307
Maßstab 1 : 500 / 50

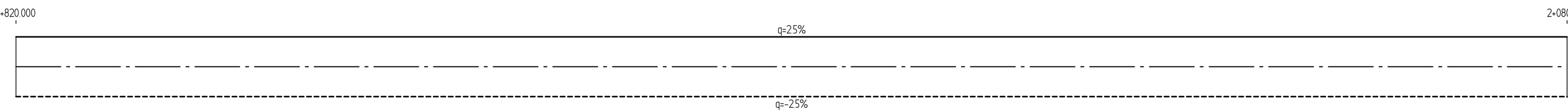
Aufgestellt:
Lingen, den 14.10.2024
Niedersächsische Landesbehörde für Straßenbau und Verkehr
Geschäftsbereich Lingen
gez. Lichtenscheidt
im Auftrage



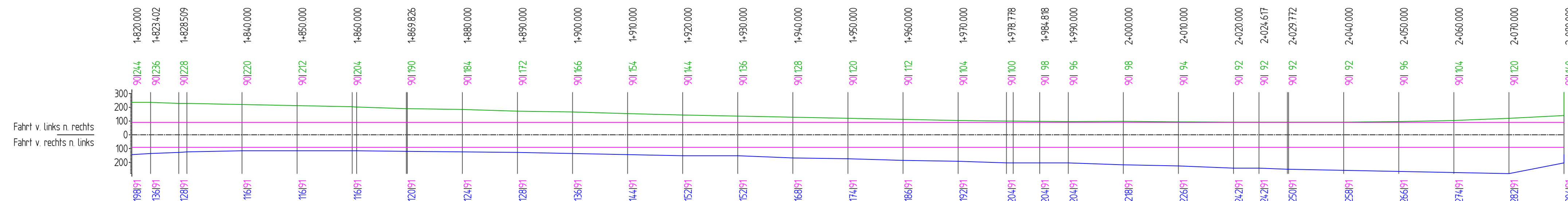
Krümmung
50/R (cm)



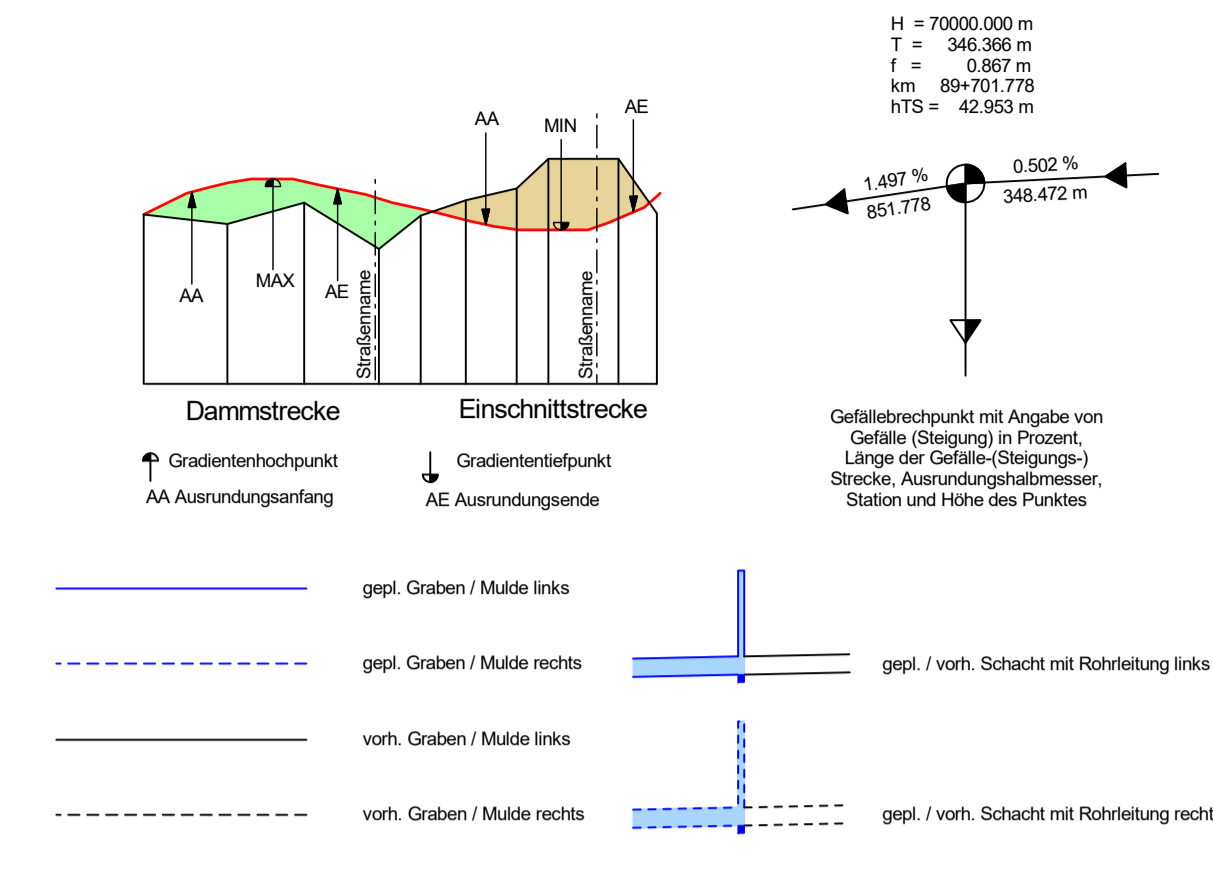
Querneigung
2.5 %/cm Zeichnung



Sichtweite
S/200 (cm)



Zeichenerklärung



2.			
1.			
Nr.	Art der Änderung	Datum	Name

FESTSTELLUNGSENTWURF Stand: 04.09.2024

INGENIEURGESELLSCHAFT FÜR BAU- UND VERMESSUNGSWESEN igbv André Novotny - Beratender Ingenieur		22034-04-06-007-24-09-04	
Kalte-Kruger-Str. 17 21337 Lüneburg Tel. 0 41 31 86 34 -0 Fax 0 41 31 86 34 -10 planung@igbv.de	Neue Straße 16 21344 Bursfelde, d. N. Tel. 0 41 81 28 77 -0 Fax 0 41 81 28 77 -11 planung@igbv.de	bearbeitet	Sept. 2024 Drewns
Lüneburg, den 04.09.2024		gezeichnet	Sept. 2024 Nagel
gez. A. Novotny		geprüft	Sept. 2024 Novotny

Blatt 1	2	3	4	5	6	7	8	9	10	11	12	13	14
---------	---	---	---	---	---	---	---	---	----	----	----	----	----

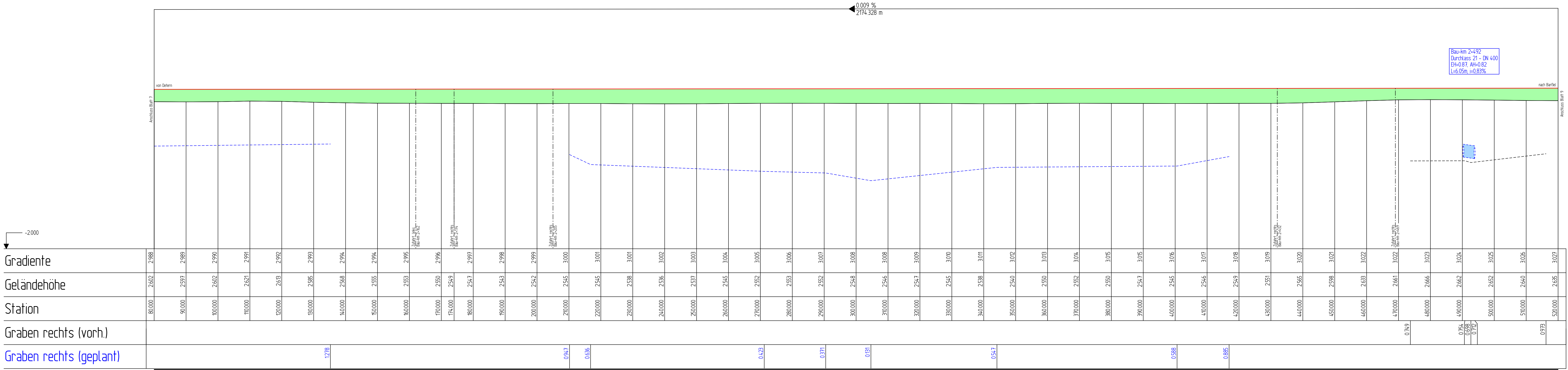
Landkreis Cloppenburg

vertreten durch: Niedersächsische Landesbehörde für Straßenbau und Verkehr - Geschäftsbereich Lingen -		Unterlage	6
		Blatt Nr.	7
		Datum	Zeichen

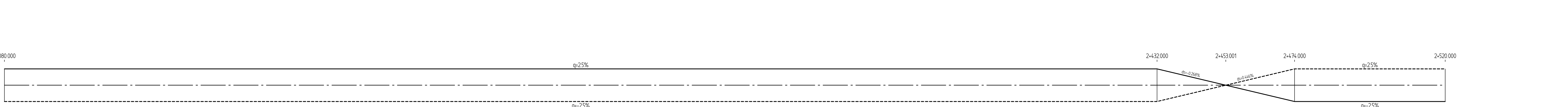
**Fahrbahn- und Radwegverbreiterung
im Zuge der K307 und K351**
K 307 von Abschnitt 10 Station 0.000 - Station 0.499
und Abschnitt 20 Station 0.000 - Station 3.991
K 351 von Abschnitt 10 Station 0.000 - Station 1.010
inkl. Radwegneubau ab Station 0.785

Höhenplan
Achse 307
Maßstab 1 : 500 / 50

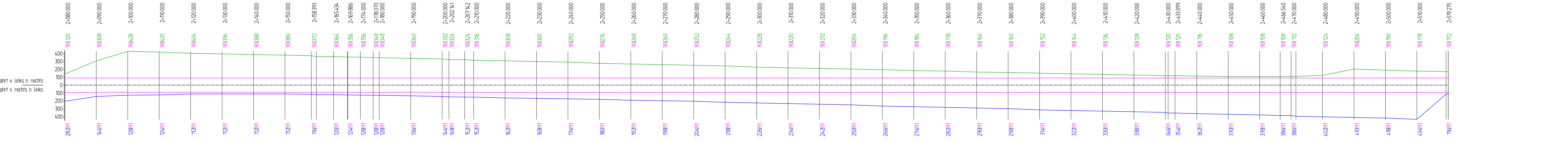
Aufgestellt:
Lingen, den 14.10.2024
Niedersächsische Landesbehörde für Straßenbau und Verkehr
Geschäftsbereich Lingen
im Auftrag: gez. Lichtenscheidt



Krümmung
50/R (cm)



Sichtweite
S/200 (km)



Zeichenerklärung

— gef. Graben / Mäule links
 - - - - - gef. Graben / Mäule rechts
 — vorh. Graben / Mäule links
 - - - - - vorh. Graben / Mäule rechts
 — gef. / vorh. Schicht mit Rohrleitung links
 - - - - - gef. / vorh. Schicht mit Rohrleitung rechts

2			
1			
Nr.	Art der Änderung	Datum	Name

FESTSTELLUNGSENTWURF Stand: 04.09.2024

INGENIEURGESELLSCHAFT FÜR BAU- UND VERMESSUNGSWESEN
igbv
 Köthe-Kröger-Strasse 17
 21337 Lüneburg
 Tel. 0 41 31 88 34 -0
 Fax 0 41 31 88 34 -10
 plann@igbv.de

Neue Straße 16
 21244 Buchholz i.d. N.
 Tel. 0 41 81 28 77 -0
 Fax 0 41 81 28 77 -11
 plann@igbv.de

Lüneburg, den 04.09.2024

25034-04-09-24-03-04	Datum	Name
besenbat	Sept. 2024	Drews
gezeichnet	Sept. 2024	Nagel
geprüft	Sept. 2024	Novotny

Blatt:	1	2	3	4	5	6	7	8	9	10	11	12	13	14
--------	---	---	---	---	---	---	---	---	---	----	----	----	----	----

Landkreis Cloppenburg

vertreten durch:
Niedersächsische Landesbehörde für Straßenbau und Verkehr
 - Geschäftsbereich Lingen -

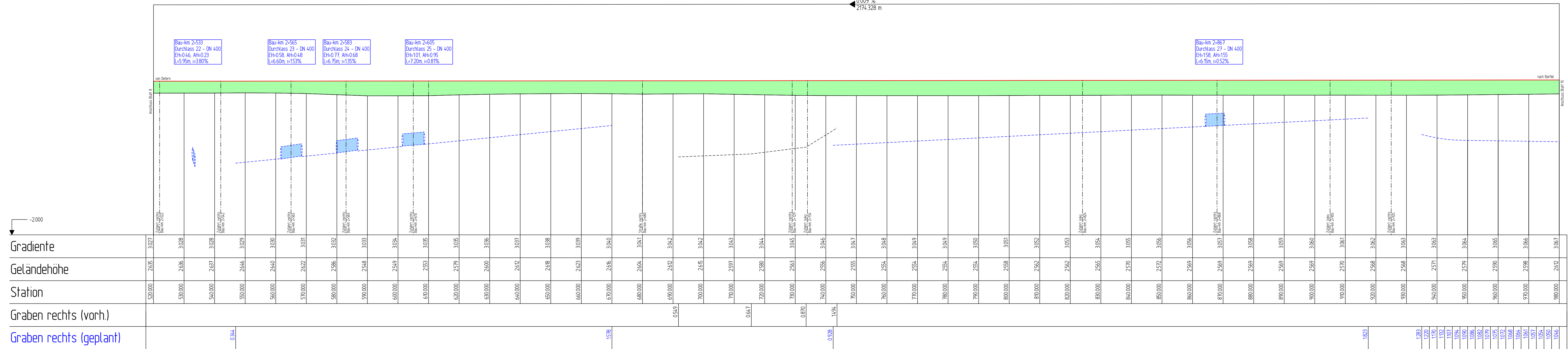
Unterlage 6
 Blatt Nr. 8
 Datum
 Zeichen

Fahrbahn- und Radwegverbreiterung im Zuge der K307 und K351
 K 307 von Abschnitt 10 Station 0.000 - Station 0.499
 und Abschnitt 20 Station 0.000 - Station 3.551
 K 351 von Abschnitt 10 Station 0.000 - Station 1.010
 inkl. Radwegneubau ab Station 0.785

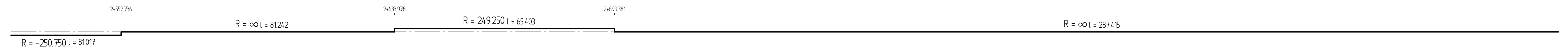
nachgeprüft
 14.10.2024
 I.A.gez. Landwehr

Höhenplan
 Achse 307
 Maßstab 1 : 500 / 50

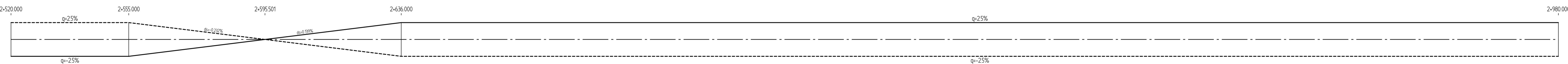
Aufgestellt:
 Lingen, den 14.10.2024
 Niedersächsische Landesbehörde für Straßenbau und Verkehr
 Geschäftsbereich Lingen
 In Auftrage: gez. Lichtenscheidt



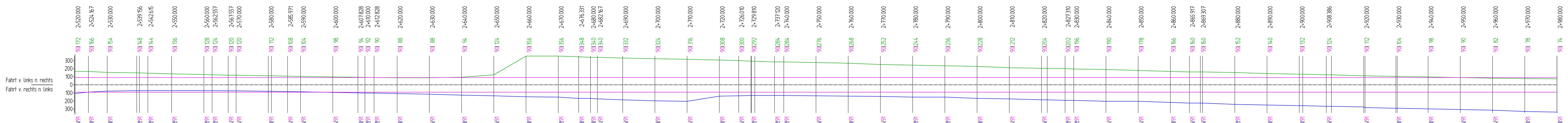
Krümmung
50/R (cm)



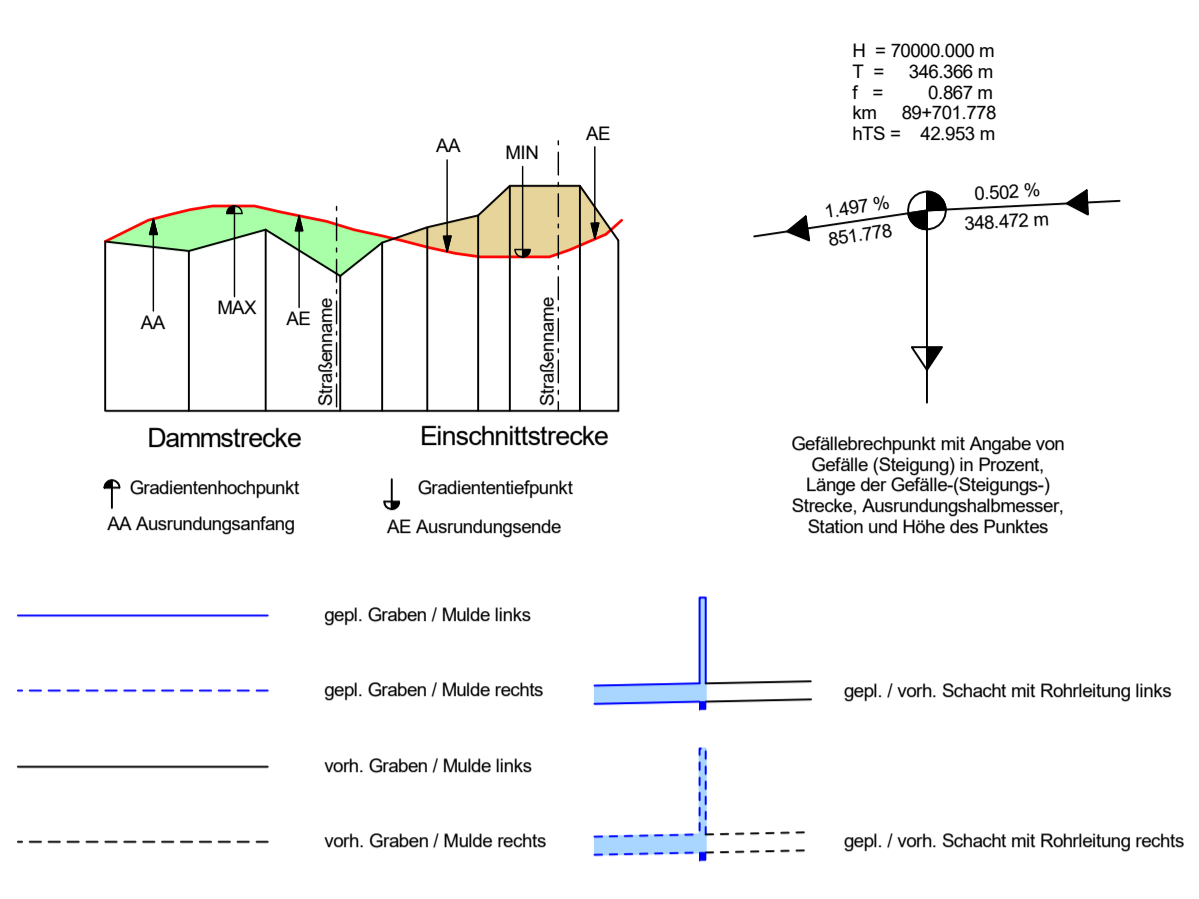
Querneigung
25 %/cm Zeichnung



Sichtweite
S/200 (cm)



Zeichenerklärung



Nr.	Art der Änderung	Datum	Name
2.			
1.			

FESTSTELLUNGSENTWURF

INGENIEURGESELLSCHAFT FÜR BAU- UND VERMESSUNGSWESEN
igbv
 Kötter-Krüger-Strasse 17, 21337 Lüneburg
 Tel. 041 91 88 34-0, Fax 041 91 88 34-10
 Neue-Strasse 16, 21244 Buchholz i. d. N., Tel. 041 81 28 77-0, Fax 041 81 28 77-11
 Stand: 04.09.2024

Landkreis Cloppenburg

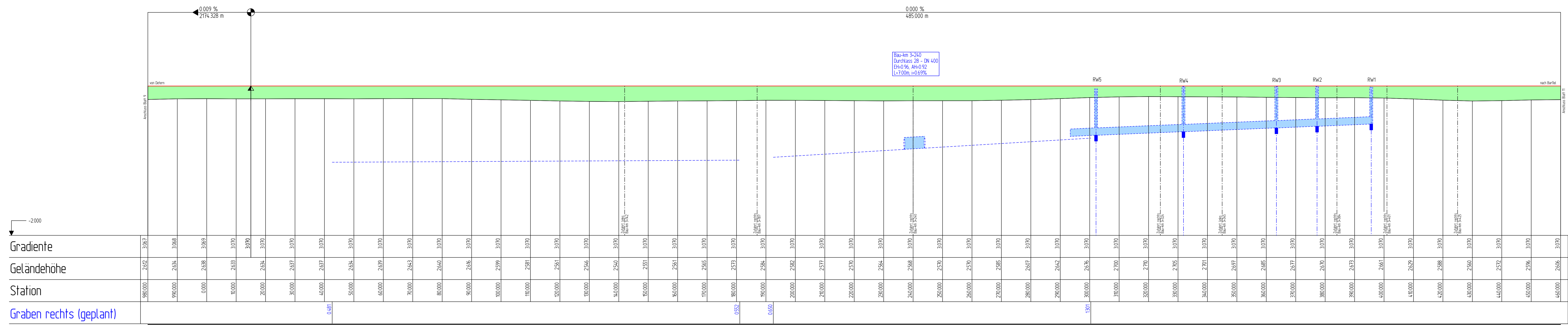
vertreten durch:
Niedersächsische Landesbehörde für Straßenbau und Verkehr - Geschäftsbereich Lingen
 Untervertrag: 6, Blatt Nr.: 9

Fahrbahn- und Radwegverbreiterung im Zuge der K307 und K351
 K 307 von Abschnitt 10 Station 0,000 - Station 0,499 und Abschnitt 20 Station 0,000 - Station 3,951
 K 351 von Abschnitt 10 Station 0,000 - Station 1,010 inkl. Radwegneubau ab Station 0,785

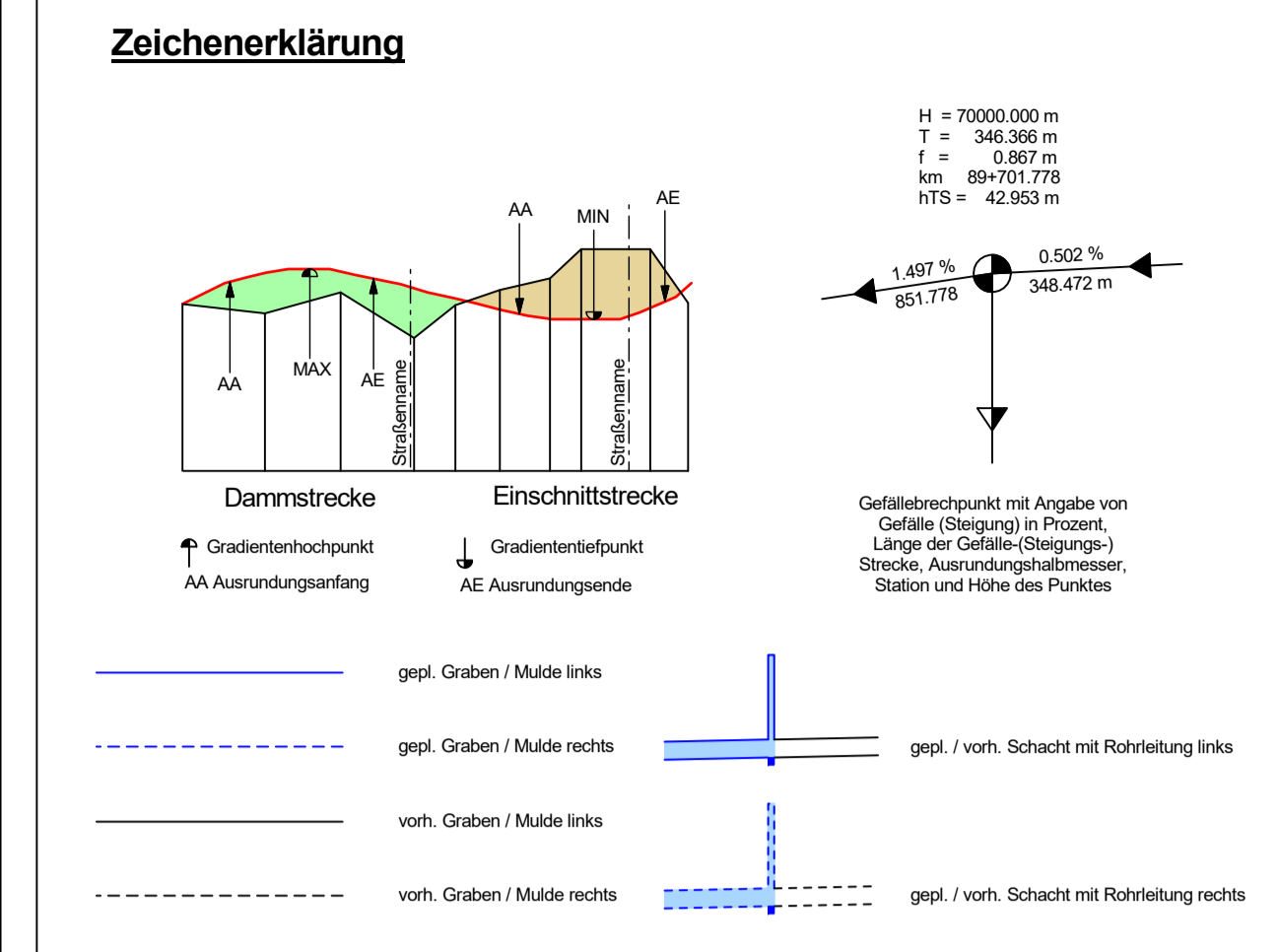
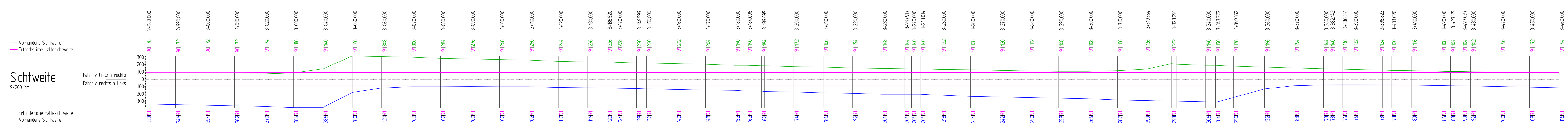
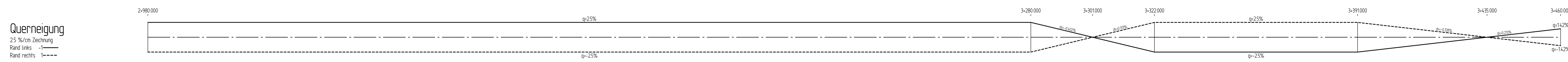

Aufgestellt: Lingen, den 14.10.2024
 Niedersächsische Landesbehörde für Straßenbau und Verkehr
 Geschäftsbereich Lingen
 gez. Lichtenscheidt

Achse 307
K307, Deichstraße

ohne Ausrundung
km 3+015,000
h TS = 3,070 m



RW-Kanal	Schacht Nr.	Deckelhöhe / Schachtsohle	DN / Haltungslänge / Gefälle
			RW5
			RW4
			RW3
			RW2
			RW1



Nr.	Art der Änderung	Datum	Name
1.			

FESTSTELLUNGSENTWURF Stand: 04.09.2024

INGENIEURGESELLSCHAFT FÜR BAU- UND VERMESSUNGSWESEN
Novotry - Beratender Ingenieur -

22034-04-06-010-24-09-04

Datum	Name
Sept. 2024	Drews
Sept. 2024	Nigel
Sept. 2024	Novotry

Blatt: 1 2 3 4 5 6 7 8 9 10 11 12 13 14

Landkreis Cloppenburg

vertreten durch:
Niedersächsische Landesbehörde für Straßenbau und Verkehr - Geschäftsbereich Lingen

Unterlage Blatt Nr 6
Reg. Nr. 10
Datum Zeichen

Fahrbahn- und Radwegverbreiterung im Zuge der K307 und K351
K 307 von Abschnitt 10 Station 0,000 - Station 0,499 und Abschnitt 20 Station 0,000 - Station 3,951
K 351 von Abschnitt 10 Station 0,000 - Station 1,010 inkl. Radwegneubau ab Station 0,785

Höhenplan
Achse 307
Maßstab: 1:500 / 50

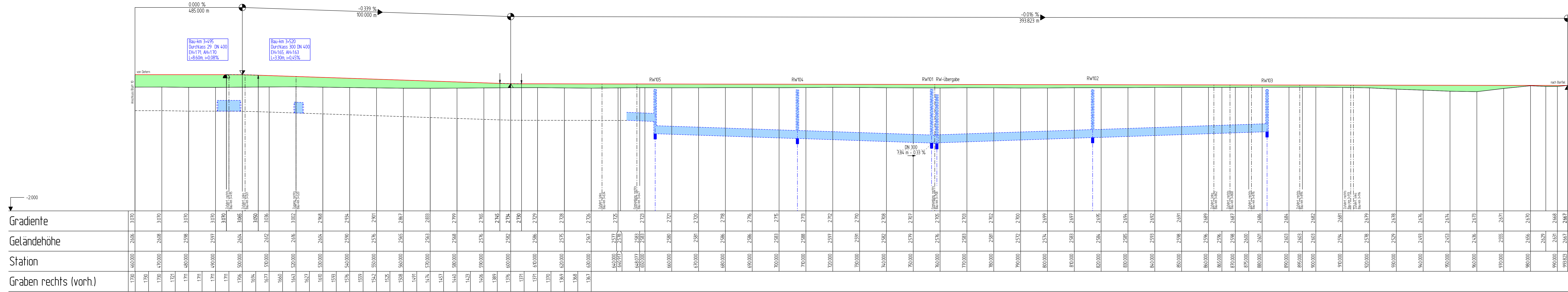
Aufgestellt: Lingen, den 14.10.2024
Niedersächsische Landesbehörde für Straßenbau und Verkehr
Geschäftsbereich Lingen
gez. Lichtenscheidt

Achse 307
K307, Deichstraße

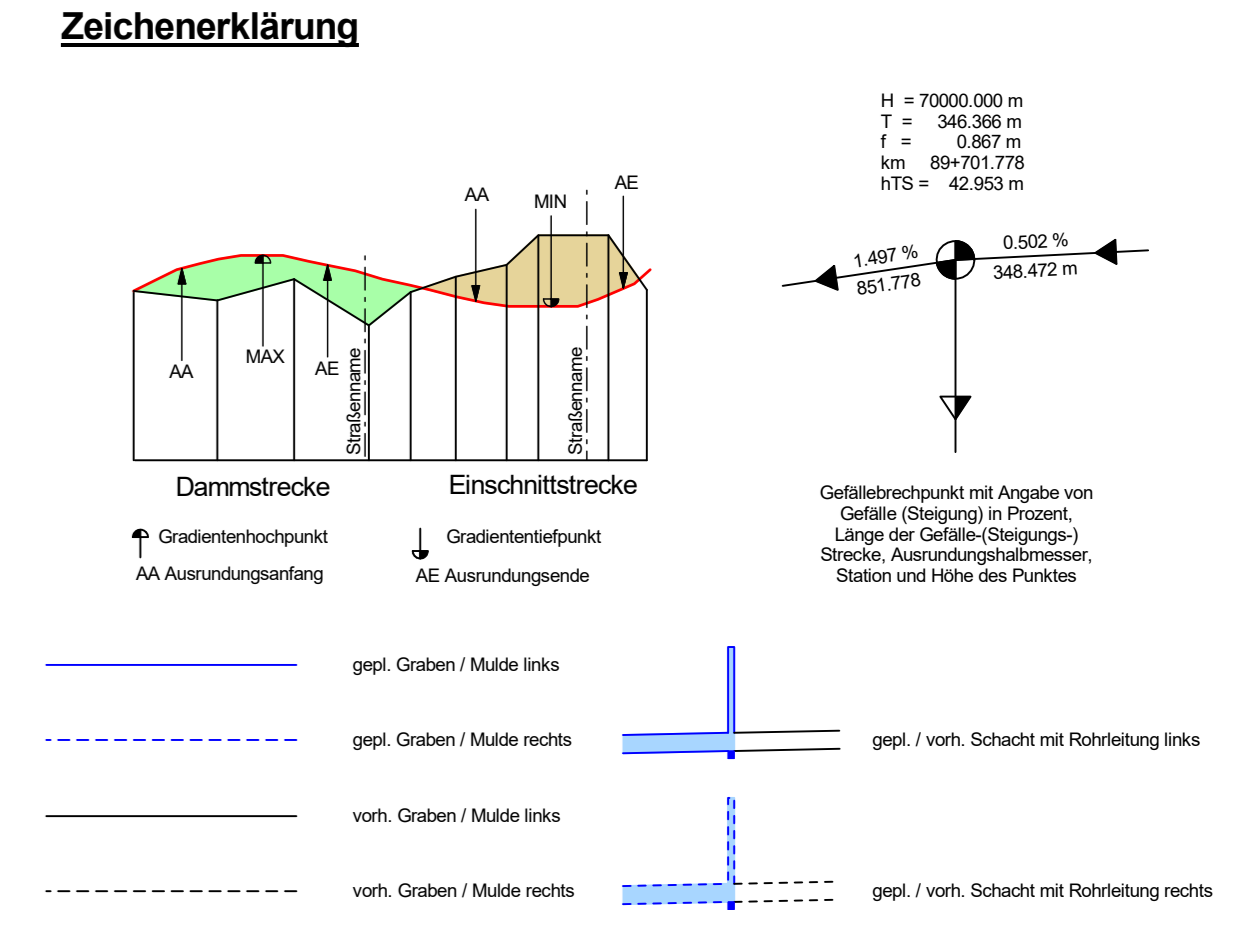
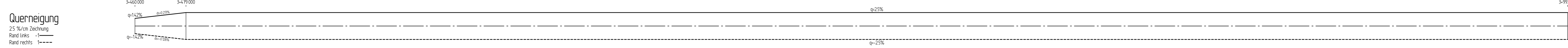
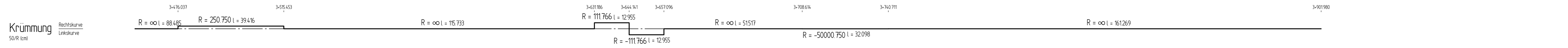
H = 3500.000 m
T = 5.933 m
f = 0.005 m
km = 3+500.000
h TS = 3.070 m

H = 2500.000 m
T = 4.035 m
f = 0.003 m
km = 3+600.000
h TS = 2.731 m

ohne Ausrundung
km 3+993.823
h TS = 2.667 m



RW-Kanal	Schacht Nr.	Deckelhöhe / Schachtsohle	DN / Haltungslänge / Gefälle
			Rw105
			DN 300 1251 m @ 0.33 %
			Rw104
			DN 300 5100 m @ 0.33 %
			Rw101 R/W-Übergabe
			DN 300 5000 m @ 0.33 %
			Rw102
			DN 300 6500 m @ 0.33 %
			Rw103
			DN 300 6500 m @ 0.33 %



2.			
1.			
Nr.	Art der Änderung	Datum	Name

FESTSTELLUNGSENTWURF		Stand: 04.09.2024
INGENIEURGESELLSCHAFT FÜR BAU- UND VERMESSUNGSWESEN		
igbv		
Körbe-Kogge-Strasse 17 21217 Lüneburg Tel. 0 41 31 92 34-0 Fax 0 41 31 92 34-10 planung@igbv.de		
Neue Straße 15 21244 Bühren; i. d. N. Tel. 0 41 81 20 77-0 Fax 0 41 81 20 77-11 planung@igbv.de		
Lüneburg, den 04.09.2024		
bearbeitet	Datum	Name
gezeichnet	geprüft	

Landkreis Cloppenburg

vertreten durch:
Niedersächsische Landesbehörde für Straßenbau und Verkehr - Geschäftsbereich Lingen

Unterlage: 6
Blatt Nr.: 11
Datum: 10.10.24
i.A. gez. Landwehr

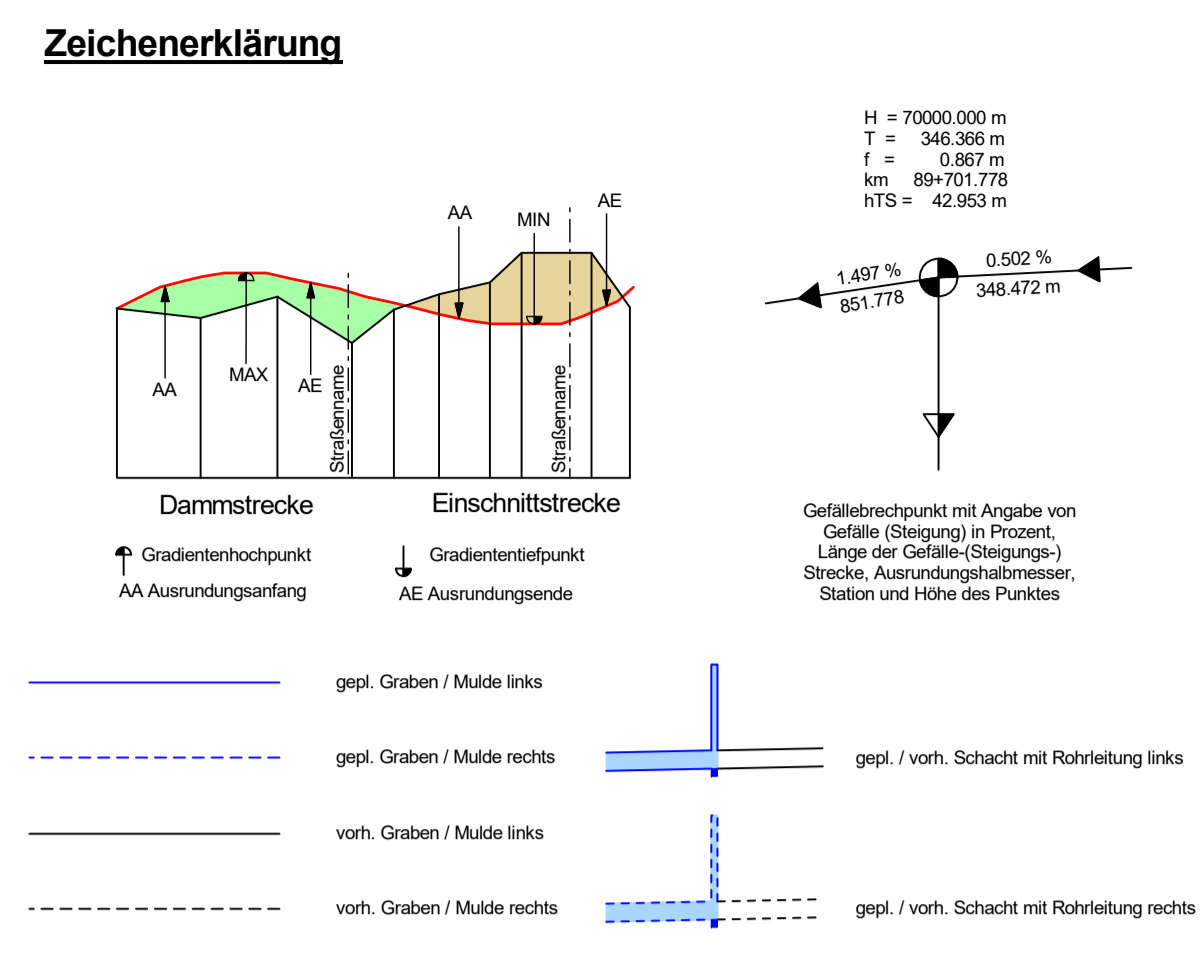
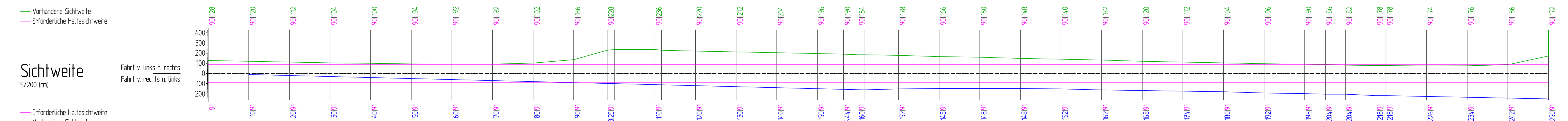
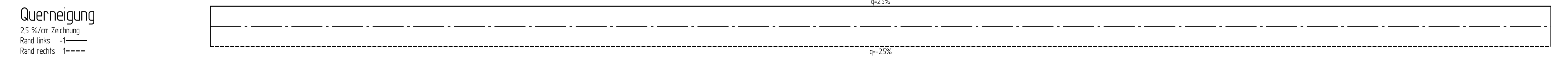
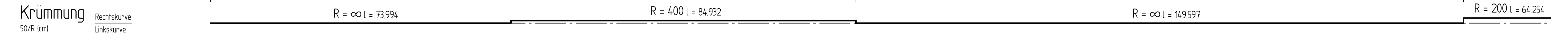
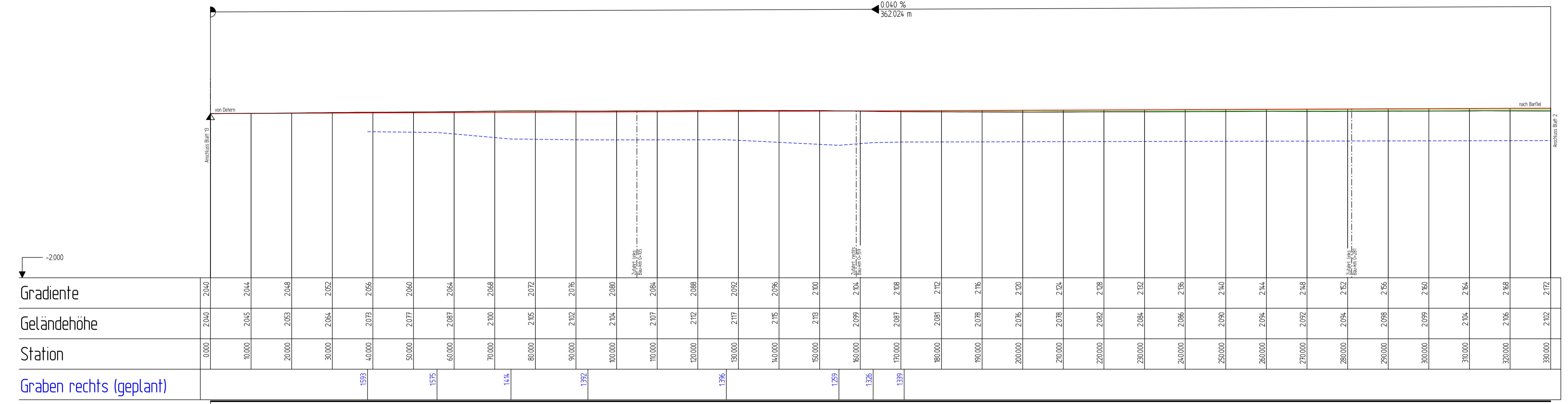
Fahrbahn- und Radwegverbreiterung im Zuge der K307 und K351
K 307 von Abschnitt 10 Station 0.000 - Station 0.499 und Abschnitt 20 Station 0.000 - Station 3.991
K 351 von Abschnitt 10 Station 0.000 - Station 1.010 inkl. Radwegneubau ab Station 0.785

Höhenplan
Achse 307
Maßstab 1 : 500 / 50

Aufgestellt: Lingen, den 14.10.2024
Niedersächsische Landesbehörde für Straßenbau und Verkehr
Geschäftsbereich Lingen
gez. Lichtenscheidt
im Auftrage: _____

ohne Ausrundung
km 0+000.000
h TS = 2.040 m

0.040 %
362.024 m



2			
1.			
Nr.	Art der Änderung	Datum	Name

FESTSTELLESENTWURF Stand: 04.09.2024

INGENIEURGESELLSCHAFT FÜR BAU- UND VERMESSUNGSWESEN igbv		22034-04-06-012-24-09-04	
Käthe-Krüger-Straße 17 21037 Lüneburg Tel. 0 41 31 86 34-0 Fax 0 41 31 86 34-10 planung@igbv.de		Neue Straße 16 21244 Buchholz, d. N. Tel. 0 41 81 28 77-0 Fax 0 41 81 28 77-11 planung@igbv.de	
bearbeitet	Sept. 2024	Drews	Datum
gezeichnet	Sept. 2024	Nagel	Name
geprüft	Sept. 2024	Novotny	

Blatt: 1	2	3	4	5	6	7	8	9	10	11	12	13	14
----------	---	---	---	---	---	---	---	---	----	----	----	----	----



vertreten durch:
Niedersächsische Landesbehörde für Straßenbau und Verkehr - Geschäftsbereich Lingen

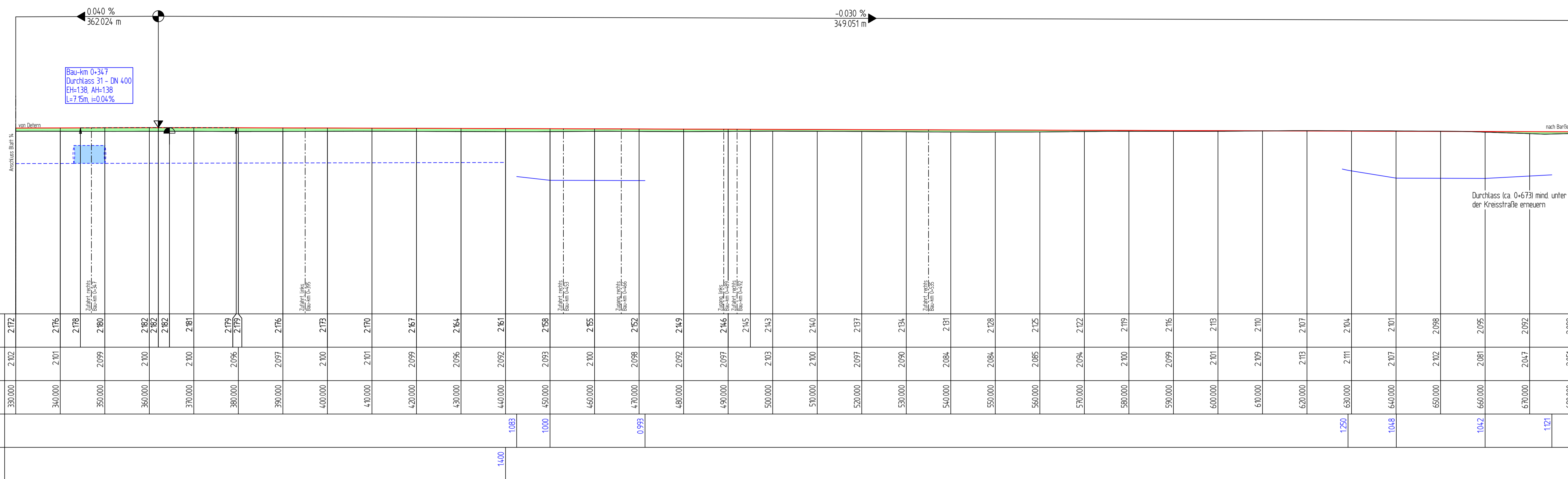
Unterlage	6
Blatt Nr	12
Reg. Nr.	
Datum	10.10.24
Zeichen	i.A.gez. Landweh

Fahrbahn- und Radwegverbreiterung im Zuge der K307 und K351
K 307 von Abschnitt 10 Station 0.000 - Station 0.499 und Abschnitt 20 Station 0.000 - Station 3.991
K 351 von Abschnitt 10 Station 0.000 - Station 1.010 inkl. Radwegneubau ab Station 0.785

Höhenplan
Achse 354
Maßstab 1 : 500 / 50

Aufgestellt:
Lingen, den 14.10.2024
Niedersächsische Landesbehörde für Straßenbau und Verkehr
Geschäftsbereich Lingen
gez. Lichtenscheidt

H = 50000,000 m
T = 17500 m
f = 0,003 m
km = 0+362,024
h TS = 2,185 m



-2000

Gradiente


Geländehöhe

Station

Graben links (geplant)

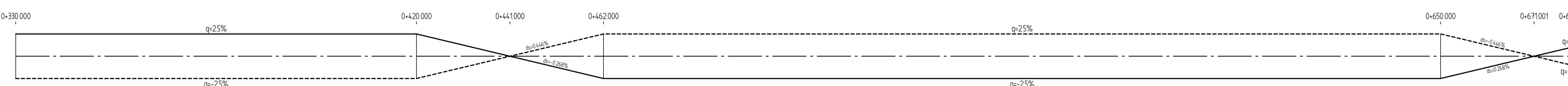
Graben rechts (geplant)

Krümmung
50/R (cm)
Rechtskurve
Linkskurve



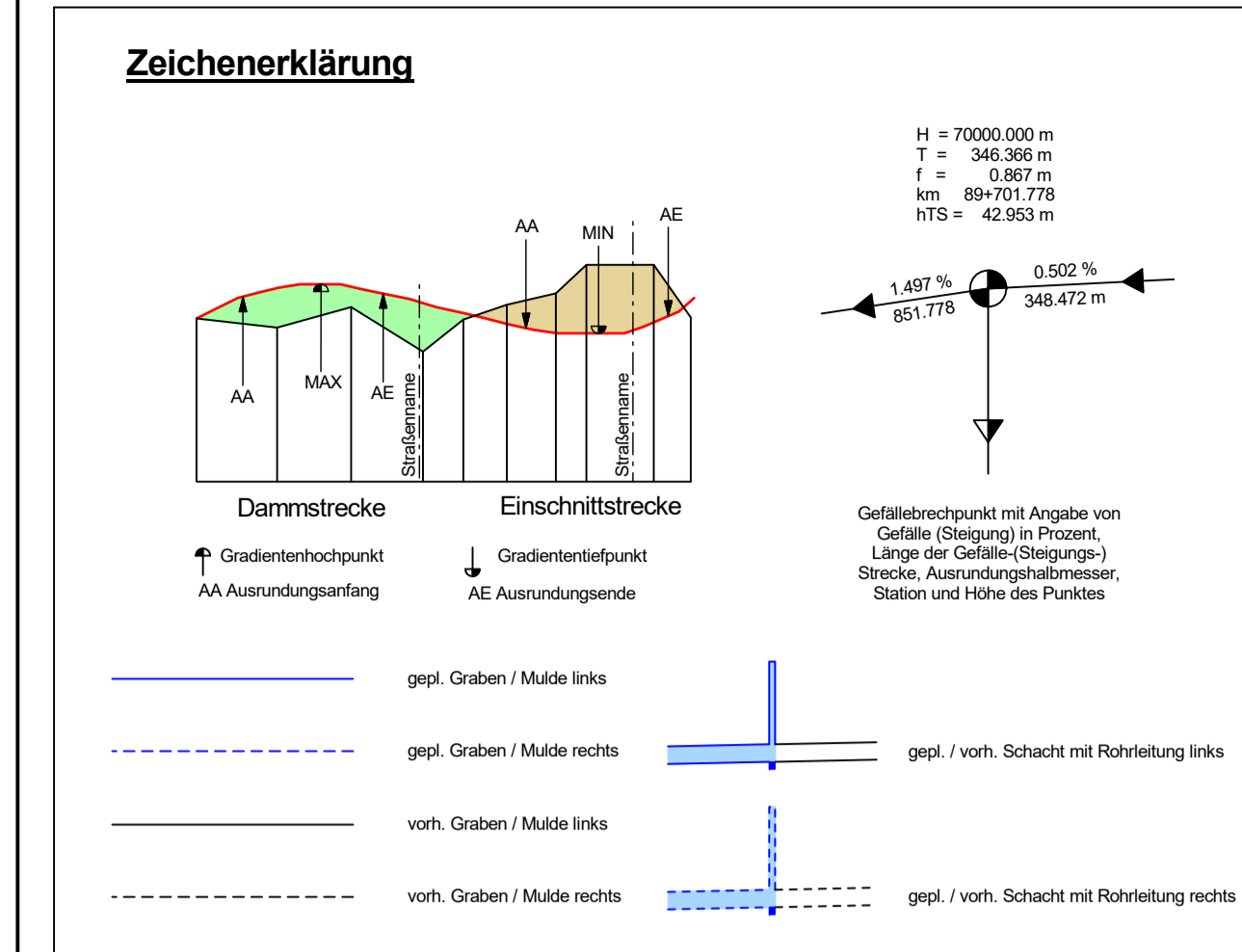

Querneigung
2,5 %/cm Zeichnung

Rand links -1
Rand rechts 1



Sichtweite
S/200 (km)
Fahrt v. links n. rechts
Fahrt v. rechts n. links

Erforderliche Halteschwelle
Vorhandene Sichtweite



2.			
1.			
Nr.	Art der Änderung	Datum	Name

FESTSTELLUNGSENTWURF Stand: 04.09.2024

INGENIEURGESELLSCHAFT FÜR BAU- UND VERMESSUNGSWESEN igbv		22034-04-06-013-24-09-04	
Kölbe-Krüger-Str. 17 21037 Lüneburg Tel. 041 31 96 34-0 Fax 041 31 96 34-10 planung@igbv.de		Neue Straße 16 21244 Buchholz, d. N. Tel. 041 81 28 77-0 Fax 041 81 28 77-11 planung@igbv.de	
bearbeitet	Sept. 2024	Drews	
gezeichnet	Sept. 2024	Nagel	
geprüft	Sept. 2024	Novotny	

Blatt: 1 2 3 4 5 6 7 8 9 10 11 12 13 14

Landkreis Cloppenburg

vertreten durch:
**Niedersächsische Landesbehörde
für Straßenbau und Verkehr
- Geschäftsbereich Lingen -**

**Fahrbahn- und Radwegverbreiterung
im Zuge der K307 und K351**
K 307 von Abschnitt 10 Station 0.000 - Station 0.499
und Abschnitt 20 Station 0.000 - Station 3.991
K 351 von Abschnitt 10 Station 0.000 - Station 1.010
inkl. Radwegneubau ab Station 0.785

Höhenplan
Achse 354
Maßstab 1 : 500 / 50

Aufgestellt:
Lingen, den 14.10.2024
Niedersächsische Landesbehörde für Straßenbau und Verkehr
Geschäftsbereich Lingen
gez. Lichtenscheidt
im Auftrage: _____

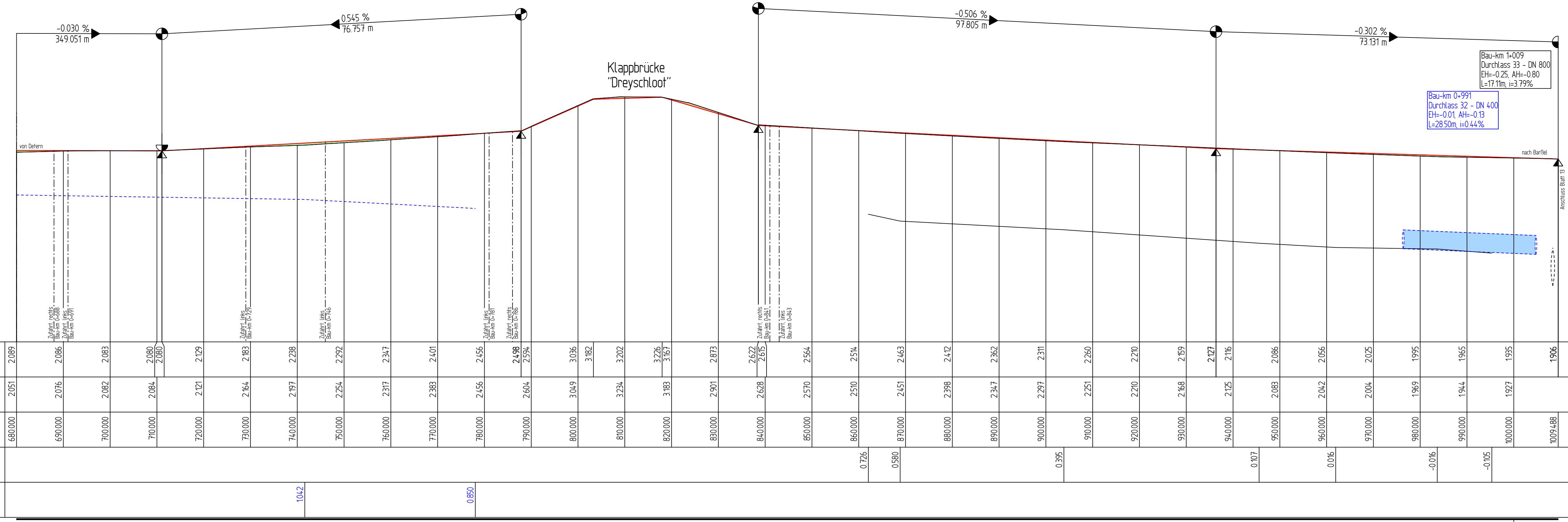
H = 3000.00 m
km 0+711.075
h TS = 2.080 m

ohne Ausrundung
km 0+787.832
h TS = 2.498 m

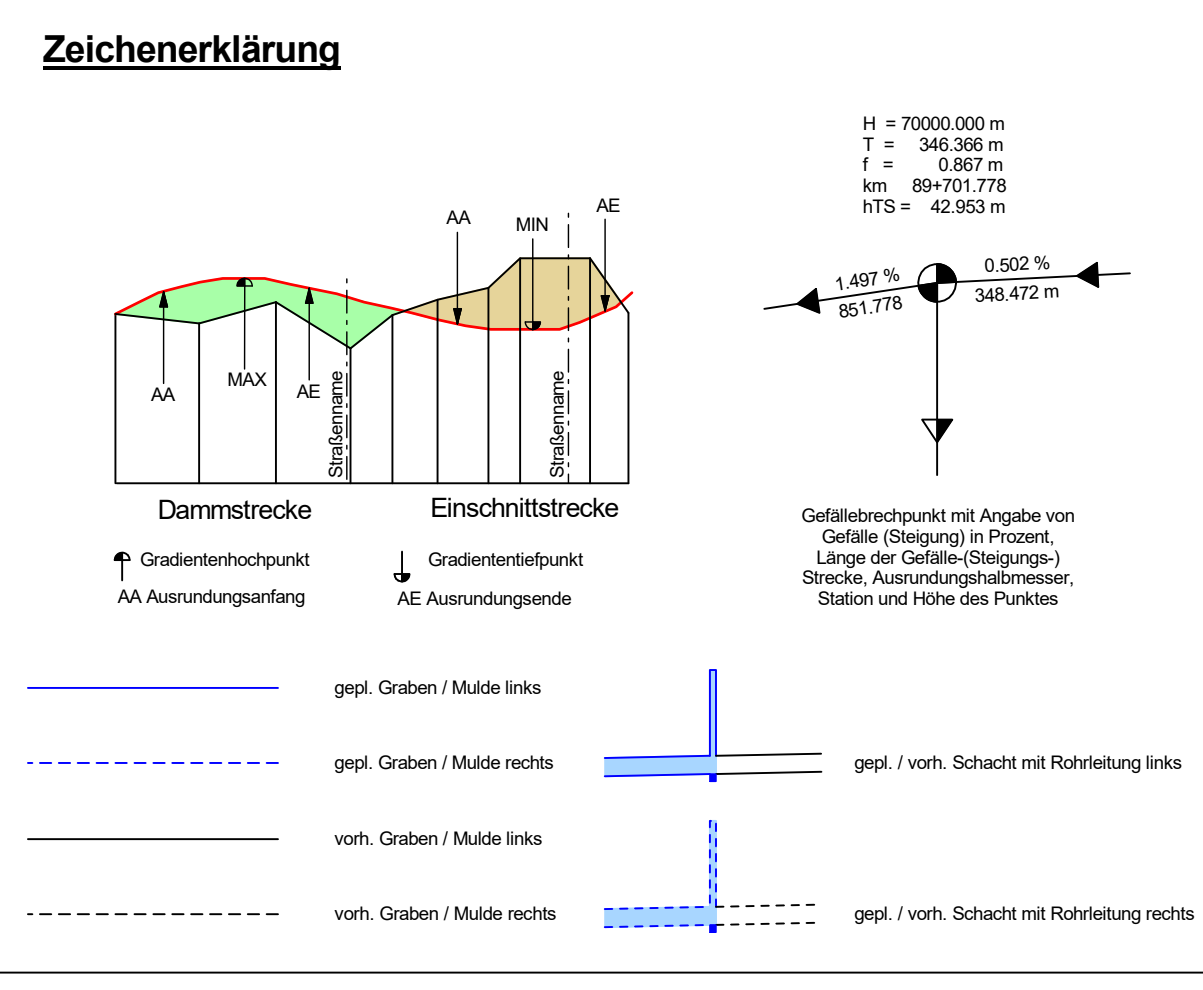
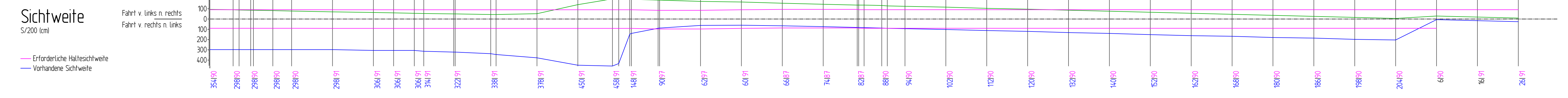
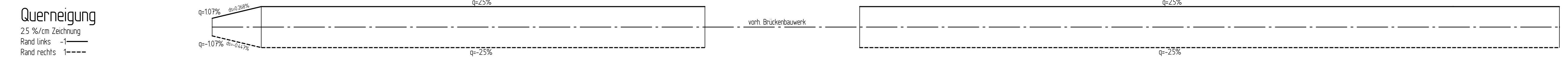
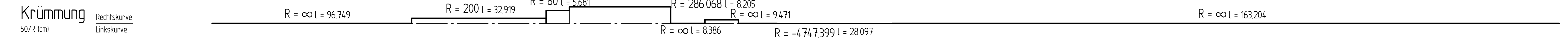
ohne Ausrundung
km 0+838.552
h TS = 2.622 m

H = 10000.00 m
km 0+936.357
h TS = 2.127 m

ohne Ausrundung
km 1+009.488
h TS = 1.906 m



Gradiente	2.089	2.086	2.083	2.080	2.079	2.083	2.156	2.498	2.558	3.036	3.182	3.202	3.276	3.167	2.873	2.672	2.632	2.570	2.564	2.570	2.574	2.463	2.412	2.362	2.311	2.260	2.270	2.159	2.127	2.116	2.086	2.056	2.025	1.995	1.965	1.935	1.906	
Geländehöhe	2.051	2.076	2.082	2.084	2.121	2.144	2.183	2.197	2.254	2.317	2.383	2.401	2.456	2.494	2.558	3.049	3.224	3.183	2.991	2.628	2.570	2.570	2.451	2.398	2.347	2.297	2.251	2.270	2.168	2.125	2.083	2.042	2.004	1.969	1.944	1.927	1.906	
Station	680.000	690.000	700.000	710.000	720.000	730.000	740.000	750.000	760.000	770.000	780.000	790.000	800.000	810.000	820.000	830.000	840.000	850.000	860.000	870.000	880.000	890.000	900.000	910.000	920.000	930.000	940.000	950.000	960.000	970.000	980.000	990.000	1000.000	1009.488				
Graben links (vorh.)																																						
Graben rechts (geplant)																																						



2.			
1.			
Nr.	Art der Änderung	Datum	Name

FESTSTELLUNGSENTWURF Stand: 04.09.2024

INGENIEURGESELLSCHAFT FÜR BAU- UND VERMESSUNGSWESEN igbv Körber-Kröger-Strasse 17 21030 Lüneburg Tel. 0 41 31 86 34-0 Fax 0 41 31 86 34-10 planung@igbv.de		Kath. Novotny - Beratender Ingenieur 22034 04.09.2024-09.04 Neue Straße 16 21044 Bührenz. d. N. Tel. 0 41 81 28 77-0 Fax 0 41 81 28 77-11 planung@igbv.de		Datum	Name
		bearbeitet	Sept. 2024	Drews	
		gezeichnet	Sept. 2024	Nagel	
		geprüft	Sept. 2024	Novotny	

Blatt:	1	2	3	4	5	6	7	8	9	10	11	12	13	14
--------	---	---	---	---	---	---	---	---	---	----	----	----	----	----

Landkreis Cloppenburg

vertreten durch:
Niedersächsische Landesbehörde für Straßenbau und Verkehr - Geschäftsbereich Lingen

Unterlage **6**
Blatt Nr **14**
Reg. Nr.
Datum
Zeichen

Fahrbahn- und Radwegverbreiterung im Zuge der K307 und K351
Lingen, den 14.10.2024
K 307 von Abschnitt 10 Station 0.000 - Station 0.499 und Abschnitt 20 Station 0.000 - Station 3.991
K 351 von Abschnitt 10 Station 0.000 - Station 1.010 inkl. Radwegneubau ab Station 0.795

Höhenplan
Achse 354
Maßstab 1: 500 / 50

Aufgestellt:
Lingen, den 14.10.2024
Niedersächsische Landesbehörde für Straßenbau und Verkehr
Geschäftsbereich Lingen
im Auftrage: **gez. Lichtenscheidt**