

2.			
1.			
Nr.	Art der Änderung	Datum	Name
<b>FESTSTELLUNGSENTWURF</b>			Stand: 04.09.2024
INGENIEURGESELLSCHAFT FÜR BAU- UND VERMESSUNGSWESEN <b>igbv</b> André Novotny - Beratender Ingenieur -		22034-04-05-001-24-09-04	
Käthe-Krüger-Straße 17 21337 Lüneburg Tel. 0 41 31 86 34-0 Fax 0 41 31 86 34-10 planung@igbv.de		Neue Straße 16 21244 Buchholz i. d. N. Tel. 0 41 81 28 77-0 Fax 0 41 81 28 77-11 planung@igbv.de	
Lüneburg, den 04.09.2024		gez. A. Novotny	
	bearbeitet	Sept. 2024	Drews
	gezeichnet	Sept. 2024	Tappe
	geprüft	Sept. 2024	Novotny
Blatt: 1	2	3	4
5	6	7	8
9	10	11	12
13	14		

## Landkreis Cloppenburg

vertreten durch:

**Niedersächsische Landesbehörde für Straßenbau und Verkehr**  
- Geschäftsbereich Lingen -

Unterlage	5
Blatt Nr	1
Reg. Nr.	
Datum	
Zeichen	

nachgeprüft: 10.10.24 i.A.gez. Landwehr

**Fahrbahn- und Radwegverbreiterung im Zuge der K307 und K351**

K 307 von Abschnitt 10 Station 0.000 - Station 0.499 und Abschnitt 20 Station 0.000 - Station 3.991  
K 351 von Abschnitt 10 Station 0.000 - Station 1.010 inkl. Radwegneubau ab Station 0.785

**Lageplan**  
Maßstab 1 : 500

ZEICHENERKLÄRUNG	
	Hecke
	Zaun
	Gemarkungsgrenze
	Flurgrenze
	Flurstücksgrenze
	Mauer
	Stahlgittermast
	Stahlrohrmast
	Betonmast
	Holzmast
	Schacht vorh.
	Schieber Wasser
	Schieber Gas
	Oberflurhydrant
	Unterflurhydrant
	Kabelkasten Eit. / P.
	Straßenablauf vorh.
	Straßenablauf gepl.
	Mulde / Graben
	Zufahrt
	Zugang

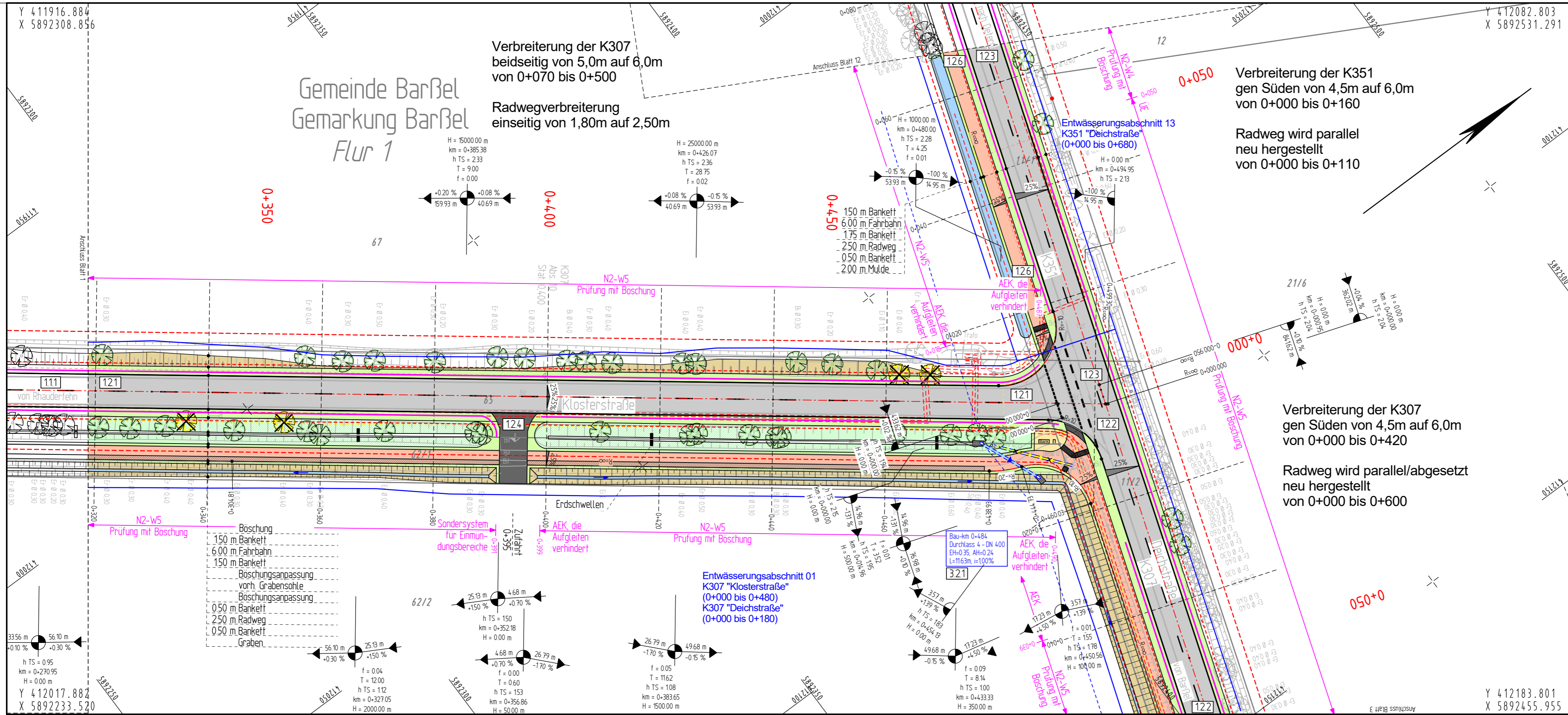
Unterirdische Ver- und Versorgungsleitungen		Oberirdische Versorgungsleitungen	
	Wasserleitung (vorh.)		Hochspann. (vorh.)
	Gasleitung (vorh.)		Beleuchtung (vorh.)
	(neu)		(neu)
	Femmelkabel (vorh.)		Beleuchtungskabel (vorh.)
	(neu)		(neu)
	Erdbekabel Niederspannung (vorh.)		Schmutzwasserleitg. (vorh.)
	(neu)		(neu)
	Erdbekabel Mittelspannung (vorh.)		Beleuchtungskabel (vorh.)
	(neu)		(neu)
	Regenwasserleitg. (vorh.)		Beleuchtungskabel (vorh.)
	(neu)		(neu)

Für die Vollständigkeit und Richtigkeit der in den Plänen eingetragenen Leitungen wird keine Gewähr übernommen! Die genaue Lage und Tiefe der einzelnen Leitungen ist bei den jeweiligen Versorgungsträgern zu erfragen!

Abkürzungen für Baumarten	
Ah	= Ahorn
Kas	= Kastanie
Bu	= Buche
Obst	= Obstbaum
Laub	= Laubbaum
Es	= Esche
Fi	= Fichte
Bi	= Birke
Ki	= Kiefer
Li	= Linde
Ei	= Eiche
Pap	= Pappel
Ta	= Tanne
We	= Weide
Erl	= Erle

Abkürzungen für Befestigungsarten	
Bet.	= Betonbefestigung
BT	= Betonsteine
GP	= Großpflaster
KP	= Kleinpflaster
WB	= Wabensteine
OB	= Oberboden
GR	= Grand
PL	= Platten
RA	= Rasen

Grundplan LS-ETRS89(UTM32N) / HS DHHN2016	Blatt Nr. 1
terrest. Aufnahme vom: Februar 2022 verm. techn. / bautechn. Feldvergleich:	gezeichnet: eberhardt - die Ingenieure 49546 Treckenberg Februar 2022 Unterschrift / Datum
Grundplan Kataster	Blatt Nr. 1
Maßnahme: Fahrbahn- und Radwegverbreiterung im Zuge der K307/K351 Maßstab 1:1000, Grundlage: ALK Stand: 07/2022	gezeichnet: LGLN JULI 2021 Unterschrift / Datum



2.			
1.			
Nr.	Art der Änderung	Datum	Name

**FESTSTELLUNGSENTWURF** Stand: 04.09.2024

**INGENIEURGESELLSCHAFT FÜR BAU- UND VERMESSUNGSWESEN**  
igbv  
André Novotny - Beratender Ingenieur -

22034-04-05-002-24-09-04

	Datum	Name
bearbeitet	Sept. 2024	Drews
gezeichnet	Sept. 2024	Tappe
geprüft	Sept. 2024	Novotny

Käthe-Krüger-Straße 17  
21337 Lüneburg  
Tel. 0 41 31 86 34-0  
Fax 0 41 31 86 34-10  
planung@igbv.de

Neue Straße 16  
21244 Buchholz i. d. N.  
Tel. 0 41 81 28 77-0  
Fax 0 41 81 28 77-11  
planung@igbv.de

Lüneburg, den 04.09.2024

gez. A. Novotny

Blatt: 1 2 3 4 5 6 7 8 9 10 11 12 13 14

**Landkreis Cloppenburg**

vertreten durch:  
**Niedersächsische Landesbehörde  
für Straßenbau und Verkehr  
- Geschäftsbereich Lingen -**

Unterlage 5  
Blatt Nr 2  
Reg. Nr.

Datum Zeichen

nachgeprüft 10.10.24 i.A.gez. Landwehr

**Fahrbahn- und Radwegverbreiterung  
im Zuge der K307 und K351**

K 307 von Abschnitt 10 Station 0.000 - Station 0.499  
und Abschnitt 20 Station 0.000 - Station 3.991  
K 351 von Abschnitt 10 Station 0.000 - Station 1.010  
inkl. Radwegneubau ab Station 0.785

**Lageplan**  
Maßstab 1 : 500

**Aufgestellt:**  
Lingen, den 14.10.2024

Niedersächsische Landesbehörde für Straßenbau und Verkehr  
Geschäftsbereich Lingen

im Auftrage: gez. Lichtenscheidt

**ZEICHENERKLÄRUNG**

--- Gemarkungsgrenze	Hecke	☼ Beleuchtung vorh.	☐ Kabelkasten Eit. / P.
--- Flurgrenze	■ Stahlgittermast	⊗ Schacht vorh.	--- Straßenablauf vorh.
--- Flurstücksgrenze	● Stahrohrmast	⊖ Schieber Wasser	--- Straßenablauf gepl.
--- Mauer	⊕ Betonmast	⊞ Schieber Gas	--- Mulde / Graben
	⊙ Holzmast	☼ Oberflurhydrant	↑ Zufahrt
		⊕ Unterflurhydrant	↑ Zugang

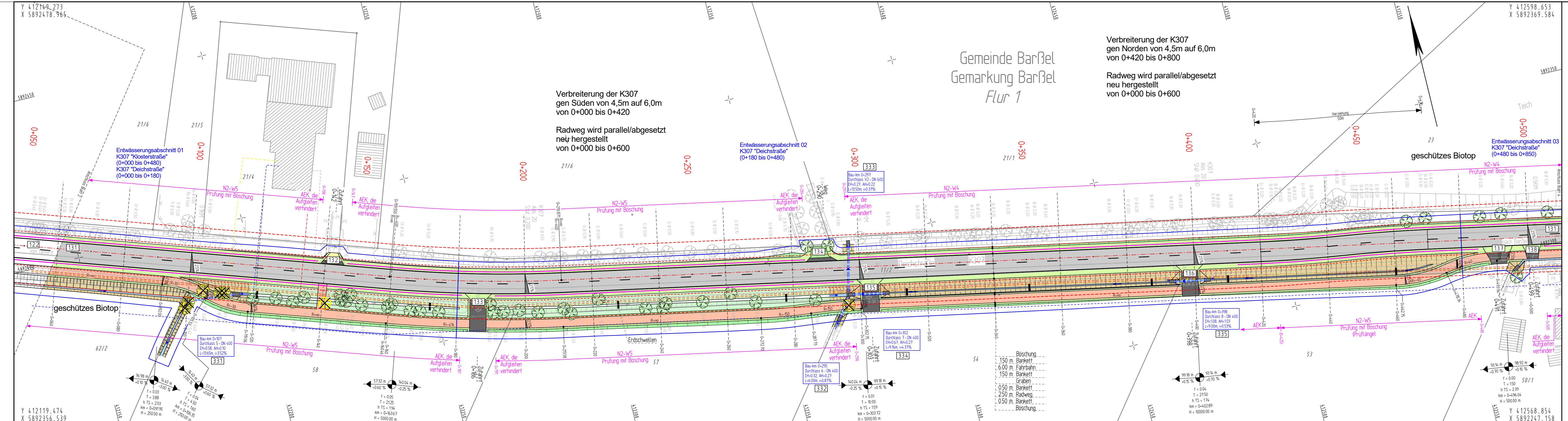
Unterirdische Ver- und Entsorgungsleitungen		Erdkabel Niederspannung (vorh.)		Regenwasserleitg. (vorh.)		Oberirdische Versorgungsleitungen	
--- Wasserleitung (vorh.)	--- (neu)	--- Erdkabel Mittelspannung (vorh.)	--- (neu)	--- Schmutzwasserleitg. (vorh.)	--- (neu)	--- Hochsprng. (vorh.)	--- Beleuchtung (vorh.)
--- Gasleitung (vorh.)	--- (neu)	--- Fernmeldekabel (vorh.)	--- (neu)	--- Beleuchtungskabel (vorh.)	--- (neu)	--- (neu)	--- (neu)
--- (neu)	--- (neu)	--- (neu)	--- (neu)	--- (neu)	--- (neu)	--- (neu)	--- (neu)

Für die Vollständigkeit und Richtigkeit der in den Plänen eingetragenen Leitungen wird keine Gewähr übernommen! Die genaue Lage und Tiefe der einzelnen Leitungen ist bei den jeweiligen Versorgungsträgern zu erfragen!

**Abkürzungen für Baumarten**

Ah = Ahorn	Fi = Fichte	Ta = Tanne
Kas = Kastanie	Bi = Birke	We = Weide
Bu = Buche	Ki = Kiefer	Erl = Erle
Obst = Obstbaum	Li = Linde	
Laub = Laubbaum	Ei = Eiche	
Es = Esche	Pap = Pappel	

Grundplan LS-ETRS89(UTM32N) / HS DHHN2016	Blatt Nr. 2	hergestellt: eberhardt - die Ingenieure 49545 Tecklenburg
terrestr. Aufnahme vom: Februar 2022	verm.techn. / bautechn. Feldvergleich:	Februar 2022
Grundplan Kataster	Blatt Nr. 2	hergestellt: LGLN
Maßnahme: Fahrbahn- und Radwegverbreiterung im Zuge der K307/K351	Maßstab 1:1000, Grundlage: ALK Stand: 07/2022	Dez. 2021



Gemeinde Barbel  
Gemarkung Barbel  
Flur 1

Verbreiterung der K307  
gen Norden von 4,5m auf 6,0m  
von 0+420 bis 0+800

Radweg wird parallel/abgesetzt  
neu hergestellt  
von 0+000 bis 0+600

Verbreiterung der K307  
gen Süden von 4,5m auf 6,0m  
von 0+000 bis 0+420

Radweg wird parallel/abgesetzt  
neu hergestellt  
von 0+000 bis 0+600

2.			
1.			
Nr.	Art der Änderung	Datum	Name

**FESTSTELLUNGSENTWURF** Stand: ..... 04.09.2024 .....

INGENIEURGESELLSCHAFT FÜR BAU- UND VERMESSUNGSWESEN <b>igbv</b> André Novotny - Beratender Ingenieur		22034-04-05-003-24-09-04	
Käthe-Krüger-Straße 17 21337 Lüneburg Tel. 041 31 86 34-0 Fax 041 31 86 34-10 planung@igbv.de	Neue Straße 16 21244 Buchholz i. d. N. Tel. 041 81 28 77-0 Fax 041 81 28 77-11 planung@igbv.de	Datum	Name
Lüneburg, den 04.09.2024	gez. A. Novotny	bearbeitet	Sept. 2024 Drews
		gezeichnet	Sept. 2024 Tappe
		geprüft	Sept. 2024 Novotny

Blatt: 1	2	3	4	5	6	7	8	9	10	11	12	13	14
----------	---	---	---	---	---	---	---	---	----	----	----	----	----

## Landkreis Cloppenburg

vertreten durch:

**Niedersächsische Landesbehörde  
für Straßenbau und Verkehr  
- Geschäftsbereich Lingen -**

Unterlage **5**

Blatt Nr. **3**

Reg. Nr.

Datum

Zeichen

**Fahrbahn- und Radwegverbreiterung  
im Zuge der K307 und K351**

K 307 von Abschnitt 10 Station 0.000 - Station 0.499  
und Abschnitt 20 Station 0.000 - Station 3.991  
K 351 von Abschnitt 10 Station 0.000 - Station 1.010  
inkl. Radwegneubau ab Station 0.785

nachgeprüft 10.10.24 i.A.gez. Landwehr

**Lageplan**  
Maßstab 1 : 500

**Aufgestellt:**  
Lingen, den 14.10.2024

Niedersächsische Landesbehörde für Straßenbau und Verkehr  
Geschäftsbereich Lingen

im Auftrage: gez. Lichtenscheid

**ZEICHENERKLÄRUNG**

--- Gemarkungsgrenze	Hecke	Beleuchtung vorh.	Kabelkasten Eit. / P.
--- Flurgrenze	Stahlgittermast	Schacht vorh.	Straßenablauf vorh.
--- Flurstücksgrenze	Stahlrohrmast	Schieber Wasser	Straßenablauf gepl.
--- Mauer	Betonmast	Schieber Gas	Mulde / Graben
	Holzmast	Oberflurhydrant	Zufahrt
		Unterflurhydrant	Zugang

Unterirdische Ver- und Versorgungsleitungen	Endkabel Niederspannung (vorh.)	Regenwasserleitg. (vorh.)
Wasserleitung (vorh.)	Endkabel Mittelspannung (vorh.)	Schmutzwasserleitg. (vorh.)
Gasleitung (vorh.)	Fernmeldekabel (vorh.)	Beleuchtungskabel (vorh.)
Telekabel (vorh.)	...	...
Oberirdische Versorgungsleitungen	Hochspann. (vorh.)	Beleuchtung (vorh.)

Für die Vollständigkeit und Richtigkeit der in den Plänen eingetragenen Leitungen wird keine Gewähr übernommen! Die genaue Lage und Tiefe der einzelnen Leitungen ist bei den jeweiligen Versorgungsträgern zu erfragen!

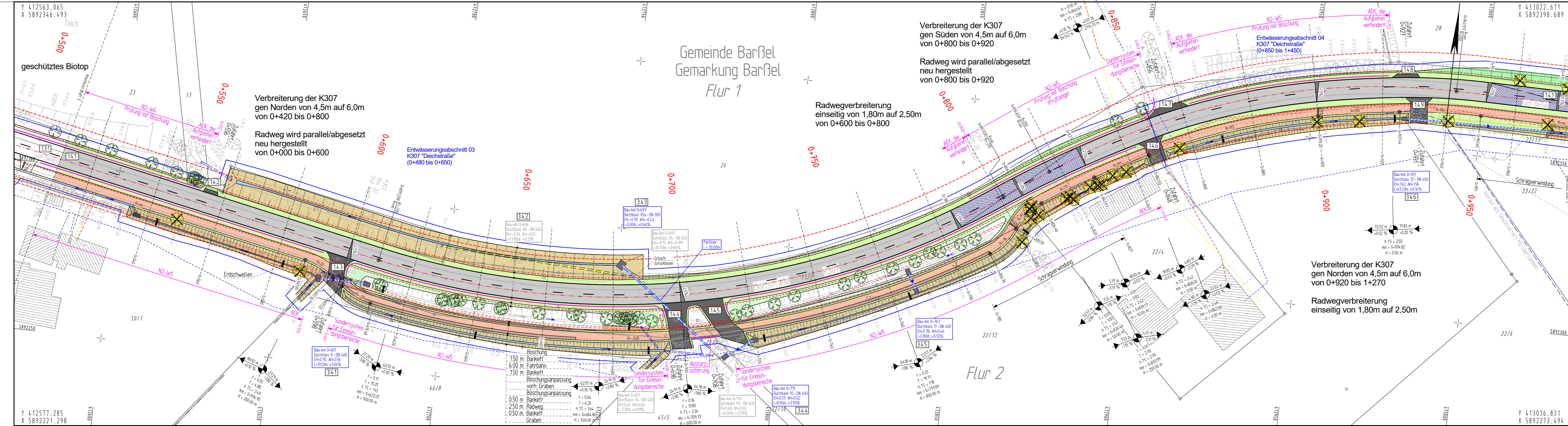
**Abkürzungen für Baumarten**

Ah = Ahorn	Fi = Fichte	Ta = Tanne
Kas = Kastanie	Bi = Birke	We = Weide
Bu = Buche	Ki = Kiefer	Erl = Erlen
Obst = Obstbaum	Li = Linde	
Laub = Laubbäume	Ei = Eiche	
Es = Esche	Pap = Pappel	

**Abkürzungen für Befestigungsarten**

Bet. = Betonbefestigung	OB = Oberboden
BT = Betonsteine	GR = Grand
GP = Grobpfaster	PL = Platten
KP = Kleinfaster	RA = Rasen
WB = Wabensteine	

Grundplan LS-ETRS89(UTM32N) / HS DHHN2016	Blatt Nr. 3	hergestellt: eberhard - die Ingenieure 49646 Tecklenburg
terrestr. Aufnahme vom: Februar 2022	verm.techn. / bautechn. Feldvergleich:	hergestellt: Februar 2022
Grundplan Kataster	Blatt Nr. 3	hergestellt: LGLN
Maßnahme: Fahrbahn- und Radwegverbreiterung im Zuge der K307/K351	Maßstab 1:1000, Grundlage: ALK Stand: 07/2022	hergestellt: Dez. 2021



Gemeinde Barßel  
Gemarkung Barßel  
Flur 1

Verbreiterung der K307  
gen Süden von 4,5m auf 6,0m  
von 0+800 bis 0+920

Radweg wird parallel/abgesetzt  
neu hergestellt  
von 0+800 bis 0+920

Radwegverbreiterung  
einseitig von 1,80m auf 2,50m  
von 0+600 bis 0+800

Verbreiterung der K307  
gen Norden von 4,5m auf 6,0m  
von 0+420 bis 0+800

Radweg wird parallel/abgesetzt  
neu hergestellt  
von 0+000 bis 0+600

Verbreiterung der K307  
gen Norden von 4,5m auf 6,0m  
von 0+920 bis 1+270

Radwegverbreiterung  
einseitig von 1,80m auf 2,50m

ZEICHENERKLÄRUNG	
	Gemarkungsgrenze
	Flurgrenze
	Flurstücksgrenze
	Mauer
	Hecke
	Zaun
	Stahlgittermast
	Stahrohrmast
	Betonmast
	Holzmast
	Beleuchtung vorh.
	Schacht vorh.
	Schieber Wasser
	Schieber Gas
	Oberflurhydrant
	Unterflurhydrant
	Kabelkasten Eit. / P.
	Straßenablauf vorh.
	Straßenablauf gepl.
	Mulde / Graben
	Zufahrt
	Zugang

Unterirdische Ver- und Entsorgungsleitungen		Oberirdische Versorgungsleitungen	
	Wasserleitung (vorh.)		Hochspannung (vorh.)
	Gasleitung (vorh.)		Beleuchtung (vorh.)
	Fernmeldekabel (vorh.)		Regenwasserleitung (vorh.)
	Erdkabel Niederspannung (vorh.)		Schmutzwasserleitung (vorh.)
	Erdkabel Mittelspannung (vorh.)		Beleuchtungskabel (vorh.)
	Erdkabel (neu)		Regenwasserleitung (neu)
	Gasleitung (neu)		Schmutzwasserleitung (neu)
	Fernmeldekabel (neu)		Beleuchtungskabel (neu)
	Erdkabel Niederspannung (neu)		Regenwasserleitung (neu)
	Erdkabel Mittelspannung (neu)		Schmutzwasserleitung (neu)
	Erdkabel (neu)		Beleuchtungskabel (neu)

Für die Vollständigkeit und Richtigkeit der in den Plänen eingetragenen Leitungen wird keine Gewähr übernommen! Die genaue Lage und Tiefe der einzelnen Leitungen ist bei den jeweiligen Versorgungsträgern zu erfragen!

Abkürzungen für Baumarten			
Ah = Ahorn	Fi = Fichte	Ta = Tanne	
Kas = Kastanie	Bi = Birke	We = Weide	
Bu = Buche	Ki = Kiefer	Erl = Erlen	
Obst = Obstbaum	Li = Linde		
Laub = Laubb Baum	Ei = Eiche		
Es = Esche	Pap = Pappel		

Abkürzungen für Befestigungsarten			
Bet. = Betonbefestigung	OB = Oberboden		
BT = Betonsteine	GR = Grand		
GP = Großpflaster	PL = Platten		
KP = Kleinpflaster	RA = Rasen		
WB = Wabensteine			

Nr.	Art der Änderung	Datum	Name
2.			
1.			

**FESTSTELLUNGSENTWURF** Stand: ..... 04.09.2024 .....

INGENIEURGESELLSCHAFT FÜR BAU- UND VERMESSUNGSWESEN		22034-04-05-004-24-09-04	
igbv		André Novotny - Beratender Ingenieur	
Käthe-Krüger-Straße 17 21337 Lüneburg Tel. 041 31 86 34-0 Fax 041 31 86 34-10 planung@igbv.de		Neue Straße 16 21244 Buchholz i. d. N. Tel. 041 81 28 77-0 Fax 041 81 28 77-11 planung@igbv.de	
Lüneburg, den 04.09.2024	gez. A. Novotny	Datum	Name
bearbeitet	Sept. 2024	Drews	
gezeichnet	Sept. 2024	Tappe	
geprüft	Sept. 2024	Novotny	

Blatt	1	2	3	4	5	6	7	8	9	10	11	12	13	14

**Landkreis Cloppenburg**

vertreten durch:

**Niedersächsische Landesbehörde für Straßenbau und Verkehr - Geschäftsbereich Lingen**

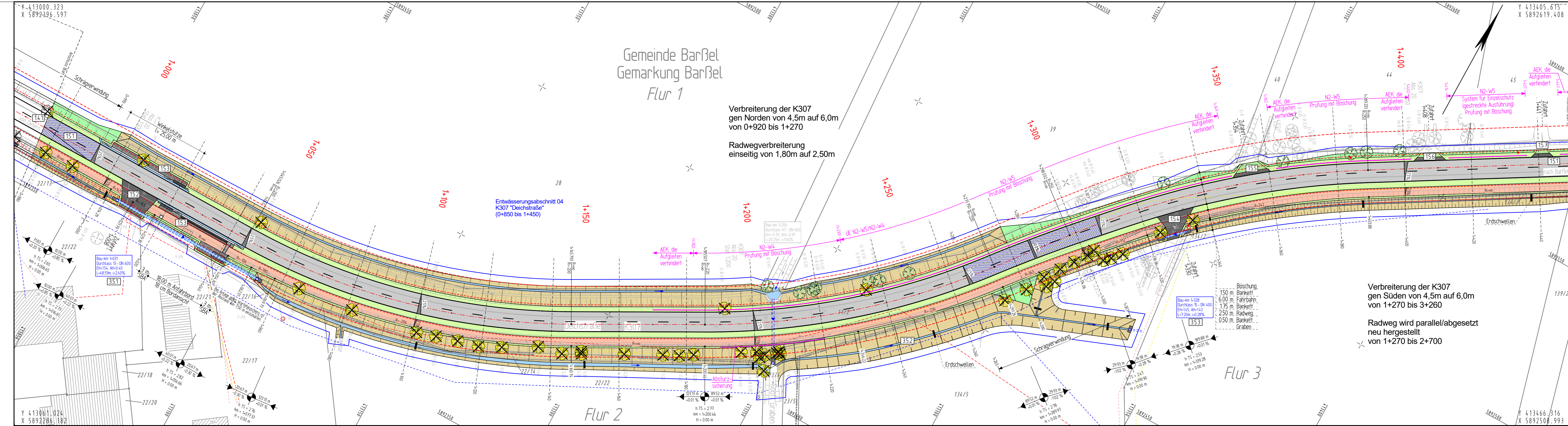
Unterlage **5**  
Blatt Nr. **4**  
Reg. Nr.   
Datum **10.10.24**  
Zeichen **i.A.gez. Landwehr**

**Fahrbahn- und Radwegverbreiterung im Zuge der K307 und K351**  
K 307 von Abschnitt 10 Station 0.000 - Station 0.499 und Abschnitt 20 Station 0.000 - Station 3.991  
K 351 von Abschnitt 10 Station 0.000 - Station 1.010 inkl. Radwegneubau ab Station 0.785

**Lageplan**  
Maßstab 1 : 500

**Aufgestellt:**  
Lingen, den 14.10.2024  
Niedersächsische Landesbehörde für Straßenbau und Verkehr  
Geschäftsbereich Lingen  
im Auftrage: gez. Lichtenscheid

Grundplan LS-ETRS89(UTM32N) / HS DHHN2016	Blatt Nr. 4	hergestellt:	überarbeitet - die Ingenieure 49646 Tecklenburg
terrestr. Aufnahme vom: Februar 2022 vern.techn. / bautechn. Feldvergleich:		hergestellt:	Februar 2022 Unterschrift / Datum
Grundplan Kataster	Blatt Nr. 4	hergestellt:	LG LN Dez. 2021 Unterschrift / Datum
Maßnahme: Fahrbahn- und Radwegverbreiterung im Zuge der K307/K351 Maßstab 1:1000, Grundlage: ALK Stand: 07/2022		hergestellt:	



Gemeinde Barßel  
Gemarkung Barßel  
Flur 1

Verbreiterung der K307  
gen Norden von 4,5m auf 6,0m  
von 0+920 bis 1+270

Radwegverbreiterung  
einseitig von 1,80m auf 2,50m

Entwässerungsabschnitt 04  
K307 "Deichstraße"  
(0+850 bis 1+450)

Verbreiterung der K307  
gen Süden von 4,5m auf 6,0m  
von 1+270 bis 3+260

Radweg wird parallel/abgesetzt  
neu hergestellt  
von 1+270 bis 2+700

ZEICHENERKLÄRUNG	
	Gemarkungsgrenze
	Flurgrenze
	Flurstücksgrenze
	Mauer
	Hecke
	Zaun
	Stahlgerüstmast
	Stahlrohrmast
	Betonmast
	Holzmast
	Beleuchtung vorh.
	Schacht vorh.
	Schieber Wasser
	Schieber Gas
	Oberflurhydrant
	Unterflurhydrant
	Kabelkasten Eit. / P.
	Straßenablauf gepl.
	Mulde / Graben
	Zufahrt
	Zugang

Unterirdische Versorgungsleitungen		Oberirdische Versorgungsleitungen	
	Wasserleitung (vorh.)		Hochspann. (vorh.)
	Gasleitung (vorh.)		Beleuchtung (vorh.)
	Abwasserleitung (vorh.)		Stromleitung (vorh.)
	Drainage (vorh.)		andere (vorh.)

Für die Vollständigkeit und Richtigkeit der in den Plänen eingetragenen Leitungen wird keine Gewähr übernommen! Die genaue Lage und Tiefe der einzelnen Leitungen ist bei den jeweiligen Versorgungsträgern zu erfragen!

Abkürzungen für Baumarten			
Ah = Ahorn	Fi = Fichte	Ta = Tanne	
Kas = Kastanie	Bi = Birke	We = Weide	
Bu = Buche	Ki = Kiefer	Eri = Eiche	
Obst = Obstbaum	Li = Linde		
Laub = Laubb Baum	Ei = Eiche		
Es = Esche	Pap = Pappel		

Abkürzungen für Befestigungsarten			
Bet. = Betonbefestigung	OB = Oberboden		
BT = Betonsteine	GR = Grand		
GP = Großpflaster	PL = Platten		
KP = Kleinpflaster	RA = Rasen		
WB = Wabensteine			

Nr.	Art der Änderung	Datum	Name
2.			
1.			

**FESTSTELLUNGSENTWURF** Stand: ..... 04.09.2024 .....

INGENIEURGESELLSCHAFT FÜR BAU- UND VERMESSUNGSWESEN		22034-04-05-005-24-09-04	
igbv		André Novotny - Beratender Ingenieur	
Käthe-Krüger-Straße 17 21337 Lüneburg Tel. 0 41 81 86 34-0 Fax 0 41 81 86 34-10 planung@igbv.de	Neue Straße 16 21244 Buchholz i. d. N. Tel. 0 41 81 28 77-0 Fax 0 41 81 28 77-11 planung@igbv.de	Datum	Name
Lüneburg, den 04.09.2024	gez. A. Novotny	bearbeitet	Sept. 2024 Drews
		gezeichnet	Sept. 2024 Tappe
		geprüft	Sept. 2024 Novotny

Blatt	1	2	3	4	5	6	7	8	9	10	11	12	13	14

**Landkreis Cloppenburg**

vertreten durch:		Unterlage	
<b>Niedersächsische Landesbehörde für Straßenbau und Verkehr - Geschäftsbereich Lingen</b>		Blatt Nr.	5
Reg. Nr.		Datum	Zeichen
		10.10.24	i.A.gez. Landwehr

**Fahrbahn- und Radwegverbreiterung im Zuge der K307 und K351**  
K 307 von Abschnitt 10 Station 0.000 - Station 0.499 und Abschnitt 20 Station 0.000 - Station 3.991  
K 351 von Abschnitt 10 Station 0.000 - Station 1.010 inkl. Radwegneubau ab Station 0.785

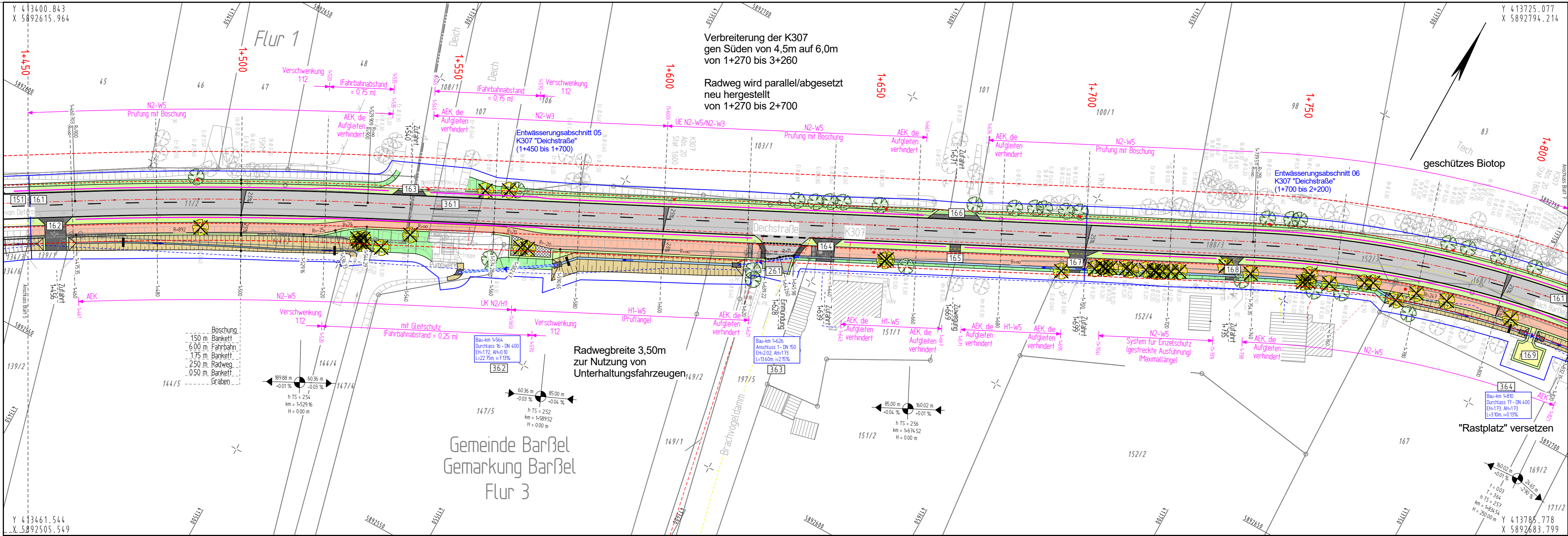
**Lageplan**  
Maßstab 1 : 500

**Aufgestellt:**  
Lingen, den ..... 14.10.2024 .....

Niedersächsische Landesbehörde für Straßenbau und Verkehr  
Geschäftsbereich Lingen

im Auftrage: ..... gez. Lichtenscheid .....

Grundplan LS-ETRS89(UTM32N) / HS DHHN2016		Blatt Nr. 5	
terrestr. Aufnahme vom: Februar 2022 vern. techn. / bautechn. Feldvergleich:		hergestellt: eberhardt - die ingenieure 49645 Tecklenburg Februar 2022 Unterschrift / Datum	
Grundplan Kataster		Blatt Nr. 5	
Maßnahme: Fahrbahn- und Radwegverbreiterung im Zuge der K307/K351 Maßstab 1:1000, Grundlage: ALK Stand: 07/2022		hergestellt: LGLN Dez. 2021 Unterschrift / Datum	



2.			
1.			
Nr.	Art der Änderung	Datum	Name
<b>FESTSTELLUNGSENTWURF</b>			
			Stand: 04.09.2024
INGENIEURGESELLSCHAFT FÜR BAU- UND VERMESSUNGSWESEN <b>igbv</b>		André Novotny - Beratender Ingenieur -	
Käthe-Krüger-Straße 17 21337 Lüneburg Tel. 0 41 31 86 34-0 Fax 0 41 31 86 34-10 planung@igbv.de		Neue Straße 16 21244 Buchholz i. d. N. Tel. 0 41 81 28 77-0 Fax 0 41 81 28 77-11 planung@igbv.de	
Lüneburg, den 04.09.2024		gez. A. Novotny	
Blatt: 1 2 3 4 5 6 7 8 9 10 11 12 13 14		Datei: 22034-04-05-006-24-09-04	
		Datum	Name
		bearbeitet	Sept. 2024 Drews
		gezeichnet	Sept. 2024 Tappe
		geprüft	Sept. 2024 Novotny



## Landkreis Cloppenburg

vertreten durch:



**Niedersächsische Landesbehörde  
für Straßenbau und Verkehr  
- Geschäftsbereich Lingen -**



**Unterlage 5  
Blatt Nr. 6  
Reg. Nr.**

nachgeprüft	10.10.24	i.A.gez. Landwehr
<b>Lageplan</b>		
Maßstab 1 : 500		

**Fahrbahn- und Radwegverbreiterung im Zuge der K307 und K351**  
 K 307 von Abschnitt 10 Station 0.000 - Station 0.499 und Abschnitt 20 Station 0.000 - Station 3.991  
 K 351 von Abschnitt 10 Station 0.000 - Station 1.010 inkl. Radwegneubau ab Station 0.785

<b>Aufgestellt:</b> Lingen, den 14.10.2024	
Niedersächsische Landesbehörde für Straßenbau und Verkehr Geschäftsbereich Lingen	
im Auftrage: gez. Lichtenscheidt	
Grundplan LS-ETRS89(UTM32N): / HS DHHN2016	Blatt Nr. 6
terrestr. Aufnahme vom: Februar 2022 verm. techn. / bautechn. Feldvergleich:	gezeichnet: eberhardt - die Ingenieure 48645 Tecklenburg Februar 2022 Unterschrift / Datum
Grundplan Kataster	Blatt Nr. 6
Maßnahme: Fahrbahn- und Radwegverbreiterung im Zuge der K307/K351 Maßstab 1:1000, Grundlage: ALK Stand: 07/2022	gezeichnet: LGLN Dez. 2021 Unterschrift / Datum

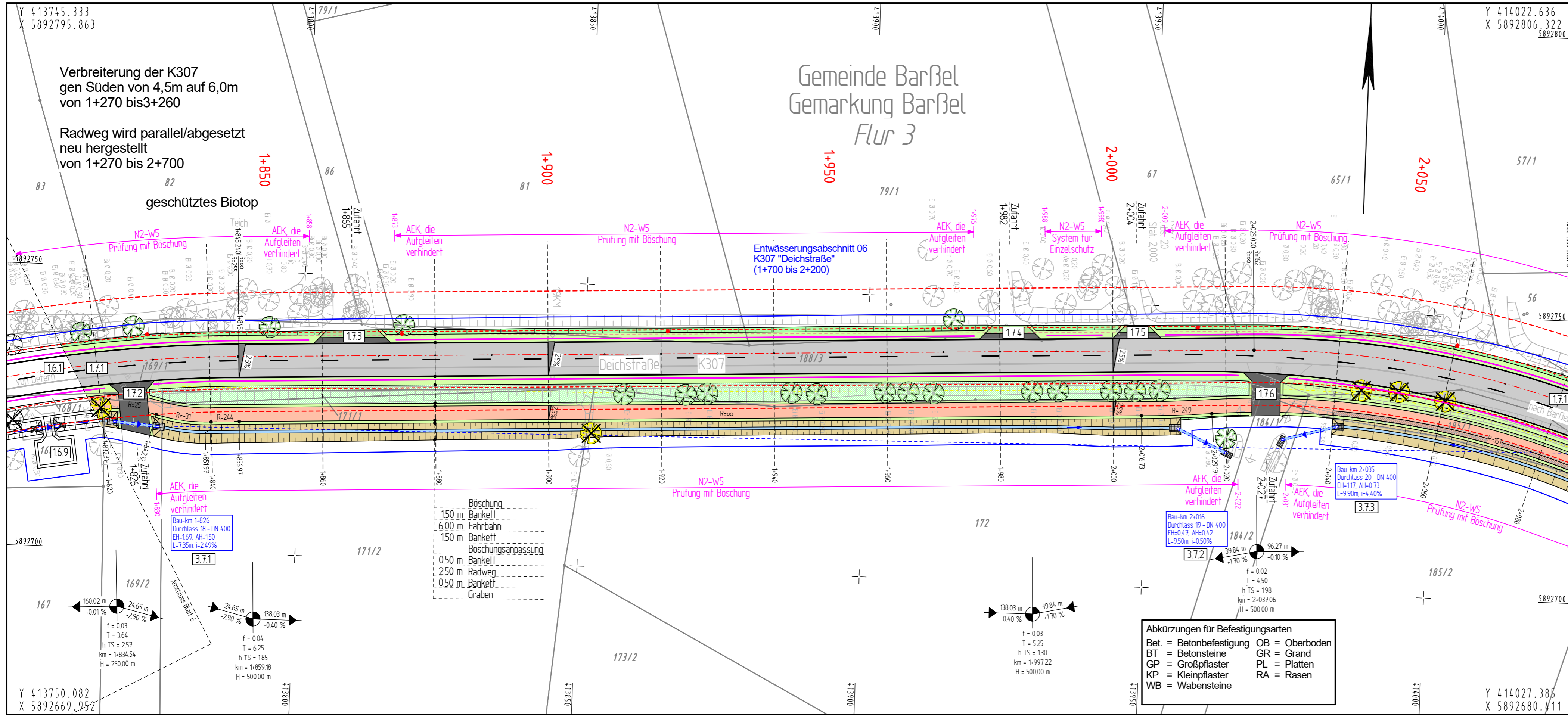
ZEICHENERKLÄRUNG	
	Gemarkungsgrenze
	Flurgrenze
	Flurstücksgrenze
	Mauer
	Hecke
	Zaun
	Stahlgittermast
	Stahrohrmast
	Betonmast
	Holzmast
	Beleuchtung vorh.
	Schacht vorh.
	Schieber Wasser
	Schieber Gas
	Oberflurhydrant
	Unterflurhydrant
	Kabelkasten Eit. / P.
	Straßenablauf vorh.
	Straßenablauf gepl.
	Mulde / Graben
	Zufahrt
	Zugang

Unterirdische Ver- und Versorgungsleitungen		Oberirdische Versorgungsleitungen	
	Erdkabel Niederspannung (vorh.)		Hochspannung (vorh.)
	Erdkabel Mittelspannung (vorh.)		Beleuchtung (vorh.)
	Wasserleitung (vorh.)		Beleuchtungskabel (vorh.)
	Gasleitung (vorh.)		Regenwasserleitg. (vorh.)
	Fernmeldekabel (vorh.)		Schmutzwasserleitg. (vorh.)
	(neu)		(neu)

Für die Vollständigkeit und Richtigkeit der in den Plänen eingetragenen Leitungen wird keine Gewähr übernommen! Die genaue Lage und Tiefe der einzelnen Leitungen ist bei den jeweiligen Versorgungsträgern zu erfragen!

Abkürzungen für Baumarten		
Ah = Ahorn	Fi = Fichte	Ta = Tanne
Kas = Kastanie	Bi = Birke	Wei = Weide
Bu = Buche	Ki = Kiefer	Erl = Erle
Obst = Obstbaum	Li = Linde	
Laub = Laubbaum	Ei = Eiche	
Es = Esche	Pap = Pappel	

Abkürzungen für Befestigungsarten	
Bet. = Betonbefestigung	OB = Oberboden
BT = Betonsteine	GR = Grand
GP = Großpflaster	PL = Platten
KP = Kleinpflaster	RA = Rasen
WB = Wabensteine	



ZEICHENERKLÄRUNG	
	Gemarkungsgrenze
	Flurgrenze
	Flurstücksgrenze
	Mauer
	Hecke
	Stahlgittermast
	Stahlrohrmast
	Betonmast
	Holzmast
	Beleuchtung vorh.
	Schacht vorh.
	Schieber Wasser
	Schieber Gas
	Oberflurhydrant
	Unterflurhydrant
	Kabelkasten Eit. / P.
	Straßenablauf vorh.
	Straßenablauf gepl.
	Mulde / Graben
	Zufahrt
	Zugang

Unterirdische Ver- und Versorgungsleitungen		Oberirdische Versorgungsleitungen	
	Wasserleitung (vorh.)		Hochsprng. (vorh.)
	Wasserleitung (neu)		Beleuchtung (vorh.)
	Gasleitung (vorh.)		Beleuchtung (neu)
	Gasleitung (neu)		
	Erdkabel Niederspannung (vorh.)		OB = Oberboden
	Erdkabel Niederspannung (neu)		BT = Beton
	Erdkabel Mittelspannung (vorh.)		BT = Betonsteine
	Erdkabel Mittelspannung (neu)		GR = Grand
	Fernmeldekabel (vorh.)		GP = Großpflaster
	Fernmeldekabel (neu)		PL = Platten
	Regenwasserlsg. (vorh.)		RA = Rasen
	Regenwasserlsg. (neu)		GP = Großpflaster
	Schmutzwasserlsg. (vorh.)		GP = Großpflaster
	Schmutzwasserlsg. (neu)		GP = Großpflaster
	Beleuchtungskabel (vorh.)		GP = Großpflaster
	Beleuchtungskabel (neu)		GP = Großpflaster

Für die Vollständigkeit und Richtigkeit der in den Plänen eingetragenen Leitungen wird keine Gewähr übernommen! Die genaue Lage und Tiefe der einzelnen Leitungen ist bei den jeweiligen Versorgungsträgern zu erfragen!

Abkürzungen für Baumarten		
Ah = Ahorn	Fi = Fichte	Ta = Tanne
Kas = Kastanie	Bi = Birke	We = Weide
Bu = Buche	Ki = Kiefer	Erl = Erle
Obst = Obstbaum	Li = Linde	
Laub = Laubbaum	Ei = Eiche	
Es = Esche	Pap = Pappel	

Grundplan LS-ETRS89(UTM32N) / HS DHHN2016	Blatt Nr. 7	hergestellt: eberhardt - die Ingenieure 49545 Tecklenburg
terrestr. Aufnahme vom: Februar 2022	verm.techn. / bautechn. Feldvergleich:	Februar 2022
Grundplan Kataster	Blatt Nr. 7	hergestellt: LGLN
Maßnahme: Fahrbahn- und Radwegverbreiterung im Zuge der K307/K351	Maßstab 1:1000, Grundlage: ALK Stand: 07/2022	Dez. 2021
		Unterschrift / Datum

2.			
1.			
Nr.	Art der Änderung	Datum	Name
<b>FESTSTELLUNGSENTWURF</b>			
			Stand: 04.09.2024
INGENIEURGESELLSCHAFT FÜR BAU- UND VERMESSUNGSWESEN <b>igbv</b> André Novotny - Beratender Ingenieur -		22034-04-05-007-24-09-04	
Käthe-Krüger-Straße 17 21337 Lüneburg Tel. 0 41 31 86 34-0 Fax 0 41 31 86 34-10 planung@igbv.de	Neue Straße 16 21244 Buchholz i. d. N. Tel. 0 41 81 28 77-0 Fax 0 41 81 28 77-11 planung@igbv.de	Datum	Name
Lüneburg, den 04.09.2024	gez. A. Novotny	bearbeitet	Sept. 2024 Drews
		gezeichnet	Sept. 2024 Tappe
		geprüft	Sept. 2024 Novotny
Blatt: 1 2 3 4 5 6 7 8 9 10 11 12 13 14			

# Landkreis Cloppenburg

vertreten durch:

## Niedersächsische Landesbehörde für Straßenbau und Verkehr - Geschäftsbereich Lingen -

Unterlage	5
Blatt Nr	7
Reg. Nr.	
Datum	10.10.24
Zeichen	i.A.gez. Landwehr

**Fahrbahn- und Radwegverbreiterung im Zuge der K307 und K351**

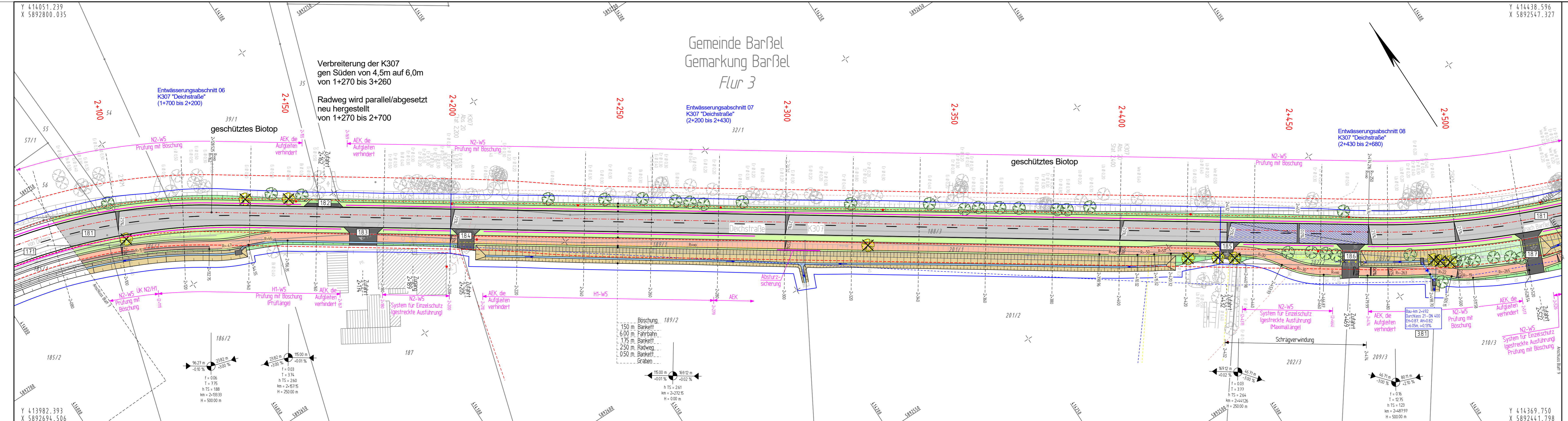
K 307 von Abschnitt 10 Station 0.000 - Station 0.499 und Abschnitt 20 Station 0.000 - Station 3.991  
K 351 von Abschnitt 10 Station 0.000 - Station 1.010 inkl. Radwegneubau ab Station 0.785

**Lageplan**

Maßstab 1 : 500

**Aufgestellt:**  
Lingen, den 14.10.2024  
Niedersächsische Landesbehörde für Straßenbau und Verkehr  
Geschäftsbereich Lingen  
im Auftrage: gez. Lichtenscheidt

<b>Abkürzungen für Befestigungsarten</b>
Bet. = Betonbefestigung
BT = Betonsteine
GP = Großpflaster
KP = Kleinpflaster
WB = Wabensteine
OB = Oberboden
GR = Grand
PL = Platten
RA = Rasen



Y 414051.239  
X 5892800.035

Y 414438.596  
X 5892547.327

2.			
1.			
Nr.	Art der Änderung	Datum	Name

**FESTSTELLUNGSENTWURF** Stand: ..... 04.09.2024 .....

INGENIEURGESELLSCHAFT FÜR BAU- UND VERMESSUNGSWESEN  
**igbv** André Novotny - Beratender Ingenieur -

22034-04-05-008-24-09-04

Käthe-Krüger-Straße 17 21337 Lüneburg Tel. 0 41 81 86 34-0 Fax 0 41 31 86 34-10 planung@igbv.de	Neue Straße 16 21244 Buchholz i. d. N. Tel. 0 41 81 28 77-0 Fax 0 41 81 28 77-11 planung@igbv.de	Datum	Name
Lüneburg, den 04.09.2024	gez. A. Novotny	bearbeitet	Sept. 2024 Drews
		gezeichnet	Sept. 2024 Tappe
		geprüft	Sept. 2024 Novotny

Blatt: 1 2 3 4 5 6 7 8 9 10 11 12 13 14

**Landkreis Cloppenburg**

vertreten durch:

**Niedersächsische Landesbehörde für Straßenbau und Verkehr - Geschäftsbereich Lingen -**

Unterlage 5  
Blatt Nr. 8  
Reg. Nr.  
Datum 10.10.24  
Zeichen i.A.gez. Landwehr

**Fahrbahn- und Radwegverbreiterung im Zuge der K307 und K351**

K 307 von Abschnitt 10 Station 0.000 - Station 0.499  
und Abschnitt 20 Station 0.000 - Station 3.991  
K 351 von Abschnitt 10 Station 0.000 - Station 1.010  
inkl. Radwegneubau ab Station 0.785

nachgeprüft 10.10.24 i.A.gez. Landwehr

**Lageplan**  
Maßstab 1 : 500

**Aufgestellt:**  
Lingen, den 14.10.2024

Niedersächsische Landesbehörde für Straßenbau und Verkehr  
Geschäftsbereich Lingen

im Auftrage: gez. Lichtenscheid

**ZEICHENERKLÄRUNG**

Hecke	Beleuchtung vorh.	Kabelkasten Eit. / P.
Zaun	Schacht vorh.	Straßenablauf vorh.
Stahlgittermast	Schieber Wasser	Straßenablauf gepl.
Stahlrohrmast	Schieber Gas	Mulde / Graben
Betonmast	Oberflurhydrant	Zufahrt
Holzmast	Unterflurhydrant	Zugang

Unterirdische Ver- und Entsorgungsleitungen	Endkabel Niederspannung (vorh.)	Regenwasserlsg. (vorh.)
Wasserleitung (vorh.)	Endkabel Mittelspannung (vorh.)	Schmutzwasserlsg. (vorh.)
Gasleitung (vorh.)	Fernmeldekabel (vorh.)	Beleuchtungskabel (vorh.)
Abwasserleitung (vorh.)	...	...
...	...	...
Oberirdische Versorgungsleitungen	Hochspann. (vorh.)	Beleuchtung (vorh.)
...	...	...

Für die Vollständigkeit und Richtigkeit der in den Plänen eingetragenen Leitungen wird keine Gewähr übernommen!  
Die genaue Lage und Tiefe der einzelnen Leitungen ist bei den jeweiligen Versorgungsträgern zu erfragen!

**Abkürzungen für Baumarten**

Ah = Ahorn	Fi = Fichte	Ta = Tanne
Kas = Kastanie	Bi = Birke	We = Weide
Bu = Buche	Ki = Kiefer	Eri = Eribe
Obst = Obstbaum	Li = Linde	
Laub = Laubb Baum	Ei = Eiche	
Es = Esche	Pap = Pappel	

**Abkürzungen für Befestigungsarten**

Bet. = Betonbefestigung	OB = Oberboden
BT = Betonsteine	GR = Grand
GP = Großpflaster	PL = Platten
KP = Kleinpflaster	RA = Rasen
WB = Wabensteine	

Grundplan LS-ETRS89(UTM32N) / HS DHN2016 Blatt Nr. 8

terrestr. Aufnahme vom: Februar 2022  
vern.techn. / bautechn. Feldvergleich:

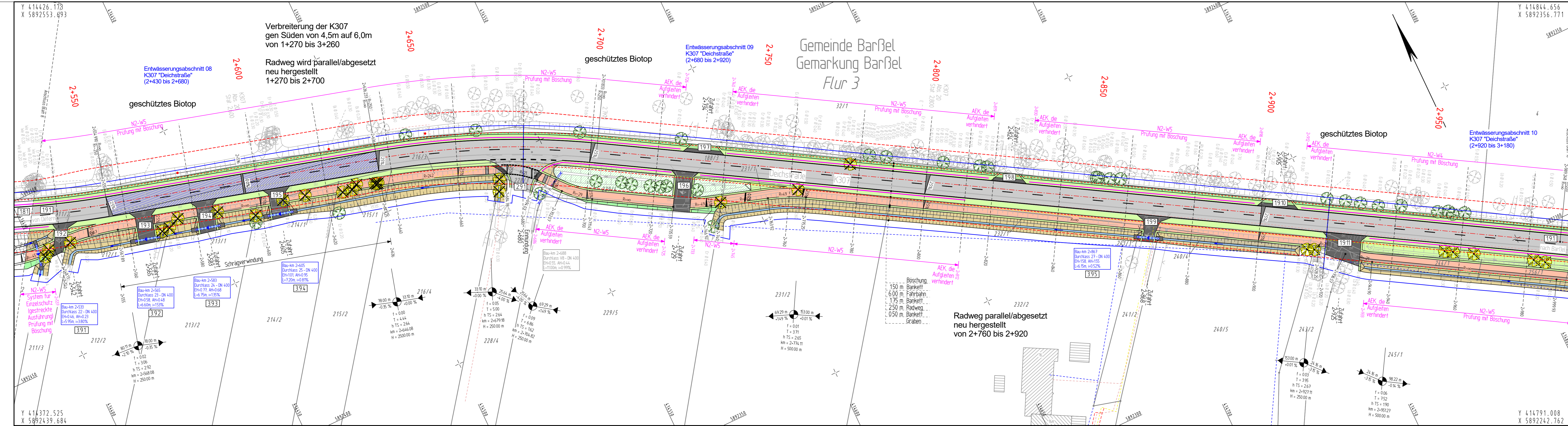
Grundplan Kataster Blatt Nr. 8

Maßnahme: Fahrbahn- und Radwegverbreiterung im Zuge der K307/K351  
Maßstab 1:1000, Grundlage: ALK Stand: 07/2022

hergestellt: eberhard - die ingenieure 49645 Tecklenburg  
Februar 2022  
Unterschrift / Datum

hergestellt: LGLN  
Dez. 2021  
Unterschrift / Datum





2.			
1.			
Nr.	Art der Änderung	Datum	Name

**FESTSTELLUNGSENTWURF** Stand: ..... 04.09.2024 .....

<b>INGENIEURGESELLSCHAFT FÜR BAU- UND VERMESSUNGSWESEN</b> <b>igbv</b> André Novotny - Beratender Ingenieur		22034-04-05-009-24-09-04	
Käthe-Krüger-Straße 17 21337 Lüneburg Tel. 041 31 86 34-0 Fax 041 31 86 34-10 planung@igbv.de	Neue Straße 16 21244 Buchholz i. d. N. Tel. 041 81 28 77-0 Fax 041 81 28 77-11 planung@igbv.de	gezeichnet	Sept. 2024 Tappe
Lüneburg, den 04.09.2024	gez. A. Novotny	geprüft	Sept. 2024 Novotny

Blatt: 1	2	3	4	5	6	7	8	9	10	11	12	13	14
----------	---	---	---	---	---	---	---	---	----	----	----	----	----

**Landkreis Cloppenburg**

vertreten durch:

**Niedersächsische Landesbehörde für Straßenbau und Verkehr - Geschäftsbereich Lingen**

Unterlage	5
Blatt Nr.	9
Reg. Nr.	
Datum	
Zeichen	

**Fahrbahn- und Radwegverbreiterung im Zuge der K307 und K351**

K 307 von Abschnitt 10 Station 0.000 - Station 0.499 und Abschnitt 20 Station 0.000 - Station 3.991  
K 351 von Abschnitt 10 Station 0.000 - Station 1.010 inkl. Radwegneubau ab Station 0.785

nachgeprüft 10.10.24 i.A.gez. Landwehr

**Lageplan**

Maßstab 1 : 500

**Aufgestellt:** Lingen, den 14.10.2024

Niedersächsische Landesbehörde für Straßenbau und Verkehr  
Geschäftsbereich Lingen

im Auftrage: ..... gez. Lichtenscheid

**ZEICHENERKLÄRUNG**

	Gemarkungsgrenze		Hecke		Beleuchtung vorh.		Kabelkasten Eit. / P.
	Flurgrenze		Stahlgittermast		Schleber Wasser		Straßenablauf gepl.
	Flurstücksgrenze		Stahlrohrmast		Schieber Gas		Mulde / Graben
	Mauer		Betonmast		Oberflurhydrant		Zufahrt
			Holzmast		Unterflurhydrant		Zugang

	Wasserleitung (vorh.)		Erkabel Mittelspannung (vorh.)		Erkabel Niederspannung (vorh.)		Regenwasserlsg. (vorh.)		Schmutzwasserlsg. (vorh.)		Beleuchtungskabel (vorh.)		Hochspann. (vorh.)
	Wasserleitung (neu)		Erkabel Mittelspannung (neu)		Erkabel Niederspannung (neu)		Schmutzwasserlsg. (neu)		Schmutzwasserlsg. (neu)		Beleuchtungskabel (neu)		Beleuchtung (vorh.)
	Gesleitung (vorh.)		Fernmeldekabel (vorh.)		Fernmeldekabel (neu)		Beleuchtungskabel (neu)		Beleuchtung (neu)				
	Gesleitung (neu)		Fernmeldekabel (neu)		Fernmeldekabel (neu)		Beleuchtungskabel (neu)		Beleuchtung (neu)				

Für die Vollständigkeit und Richtigkeit der in den Plänen eingetragenen Leitungen wird keine Gewähr übernommen! Die genaue Lage und Tiefe der einzelnen Leitungen ist bei den jeweiligen Versorgungsträgern zu erfragen!

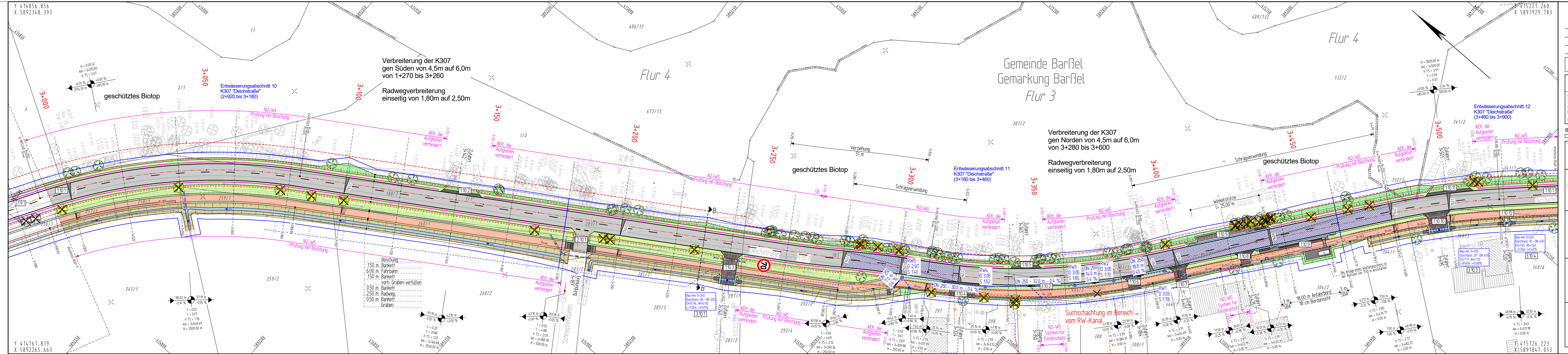
**Abkürzungen für Baumarten**

Ah = Ahorn	Fi = Fichte	Ta = Tanne
Kas = Kastanie	Bi = Birke	We = Weide
Bu = Buche	Ki = Kiefer	Eri = Eiche
Obst = Obstbaum	Li = Linde	
Laub = Laubbaum	Ei = Eiche	
Es = Esche	Pap = Pappel	

**Abkürzungen für Befestigungsarten**

Bet. = Betonbefestigung	OB = Oberboden
BT = Betonsteine	GR = Grand
GP = Großpflaster	PL = Platten
KP = Kleinpflaster	RA = Rasen
WB = Wabensteine	

Grundplan LS-ETRS89(UTM32N) / HS DHHN2016	Blatt Nr. 9	hergestellt:	überarbeitet - die Ingenieure 4946 Tecklenburg
terrestr. Aufnahme vom: Februar 2022	vern.techn. / bautechn. Feldvergleich:	hergestellt:	Februar 2022
Grundplan Kataster	Blatt Nr. 9	hergestellt:	IGLN
Maßnahme: Fahrbahn- und Radwegverbreiterung im Zuge der K307/K351	Maßstab 1:1000, Grundlage: ALK Stand: 07/2022	hergestellt:	Dez. 2021



2.			
1.			
Nr.	Art der Änderung	Datum	Name

**FESTSTELLUNGSENTWURF** Stand: 04.09.2024

INGENIEURGESELLSCHAFT FÜR BAU- UND VERMESSUNGSWESEN <b>igbv</b>		22034-04-05-10-24-09-04	
Käthe-Krüger-Str. 17 21337 Lüneburg Tel. 0 41 81 86 34-0 Fax 0 41 31 86 34-10 planung@igbv.de	Neue Straße 16 21244 Buchholz i. d. N. Tel. 0 41 81 28 77-0 Fax 0 41 81 28 77-11 planung@igbv.de	André Novotny - Beratender Ingenieur -	
		Datum	Name
		Sept. 2024	Drews
		gezeichnet	Sept. 2024
		geprüft	Sept. 2024
			Novotny

Blatt: 1	2	3	4	5	6	7	8	9	10	11	12	13	14
----------	---	---	---	---	---	---	---	---	----	----	----	----	----

**Landkreis Cloppenburg**

vertreten durch:  
**Niedersächsische Landesbehörde für Straßenbau und Verkehr - Geschäftsbereich Lingen -**

Unterlage: 5  
Blatt Nr.: 10  
Reg. Nr.:  
Datum: 10.10.24  
Zeichen: i.A.gez. Landwehr

**Fahrbahn- und Radwegverbreiterung im Zuge der K307 und K351**

K 307 von Abschnitt 10 Station 0.000 - Station 0.499 und Abschnitt 20 Station 0.000 - Station 3.991  
K 351 von Abschnitt 10 Station 0.000 - Station 1.010 inkl. Radwegneubau ab Station 0.785

**Lageplan**  
Maßstab 1: 500

**Aufgestellt:** Lingen, den 14.10.2024  
Niedersächsische Landesbehörde für Straßenbau und Verkehr  
Geschäftsbereich Lingen  
Im Auftrage: **gez. Lichtenscheid**

**ZEICHENERKLÄRUNG**

Hecke	Beleuchtung vorh.	Kabelkasten Eit. / P.
Zaun	Schacht vorh.	Straßenablauf vorh.
Stahlgittermast	Schieber Wasser	Straßenablauf gepl.
Stahlrohrmast	Schieber Gas	Mulde / Graben
Betondeckung	Oberflurhydrant	Zufahrt
Mauer	Unterflurhydrant	Zugang

Unterirdische Ver- und Versorgungsleitungen	Erdbekabel Niederspannung (vorh.)	Regenwasserleitg. (vorh.)	Oberirdische Versorgungsleitungen
Wasserleitung (vorh.)	(neu)	Schutzwasserleitg. (vorh.)	Hochspann. (vorh.)
(neu)	(neu)	(neu)	Beleuchtung (vorh.)
Gastleitung (vorh.)	Fernmeldekabel (vorh.)	Beleuchtungskabel (vorh.)	(neu)
(neu)	(neu)	(neu)	

Für die Vollständigkeit und Richtigkeit der in den Plänen eingetragenen Leitungen wird keine Gewähr übernommen! Die genaue Lage und Tiefe der einzelnen Leitungen ist bei den jeweiligen Versorgungsträgern zu erfragen!

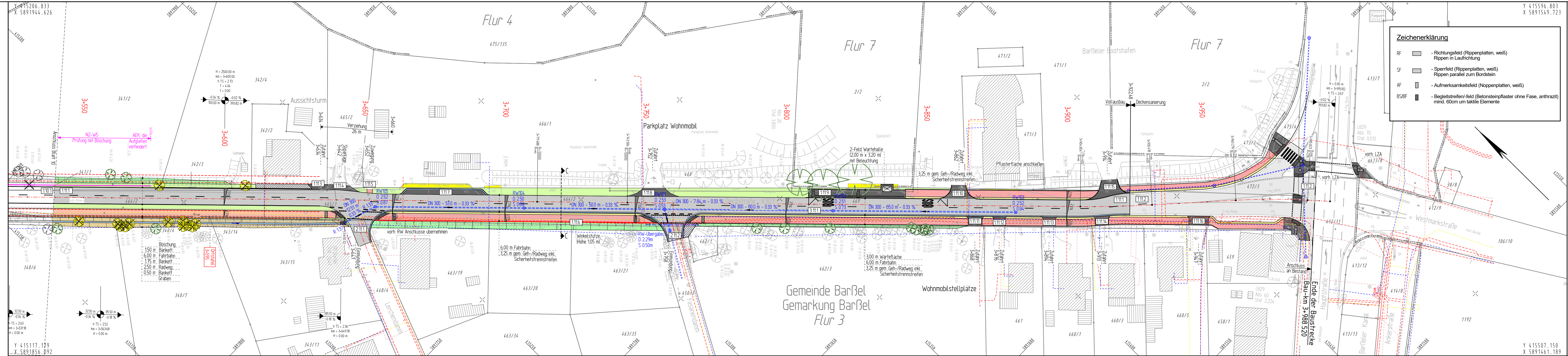
**Abkürzungen für Baumarten**

Ah = Ahorn	Fi = Fichte	Ta = Tanne
Kas = Kastanie	Bi = Birke	We = Weide
Bu = Buche	Ki = Kiefer	Erl = Erle
Obst = Obstbaum	Li = Linde	
Laub = Laubb Baum	Ei = Eiche	
Es = Esche	Pap = Pappel	

**Abkürzungen für Befestigungsarten**

Bet. = Betonbefestigung	OB = Oberboden
BT = Betonsteine	GR = Grand
GP = Großpflaster	PL = Platten
KP = Kleinpflaster	LI = Rasen
WB = Wabensteine	

Grundplan LS-ETRS89(UTM32N) // HS DHI-N2016	Blatt Nr. 10	hergestellt: eberhard_da@ingeteo 49545 Tecklenburg
terrestr. Aufnahme vom: Februar 2022	verm. techn. / bautechn. Feldvergleich:	Februar 2022
Grundplan Kataster	Blatt Nr. 10	hergestellt: LGLN
Maßnahme: Fahrbahn- und Radwegverbreiterung im Zuge der K307/K351	Maßstab 1:1000, Grundlage: ALK Stand: 07/2022	Dez. 2021



**Zeichenerklärung**

- RF - Richtungsfeld (Rippenplatten, weiß)  
Rippen in Laufrichtung
- SF - Sperrfeld (Rippenplatten, weiß)  
Rippen parallel zum Bordstein
- AF - Aufmerksamkeitsfeld (Noppenplatten, weiß)
- BS/BF - Begleitstreifen/-feld (Betonsteinpflaster ohne Fasse, anthrazit)  
mind. 60cm um taktile Elemente

2.			
1.			
Nr.	Art der Änderung	Datum	Name

**FESTSTELLUNGSENTWURF** Stand: 04.09.2024

INGENIEURGESELLSCHAFT FÜR BAU- UND VERMESSUNGSWESEN  
igbv André Novotny - Beratender Ingenieur -

Käthe-Krüger-Straße 17  
21337 Lüneburg  
Tel. 0 41 81 86 34 -0  
Fax 0 41 81 86 34 -10  
planung@igbv.de

Neue Straße 16  
21244 Buchholz i. d. N.  
Tel. 0 41 81 28 77 -0  
Fax 0 41 81 28 77 -11  
planung@igbv.de

Lüneburg, den 04.09.2024

22034-04-05-11-24-09-04	Datum	Name
bearbeitet	Sept. 2024	Drews
gezeichnet	Sept. 2024	Tappe
geprüft	Sept. 2024	Novotny

Blatt: 1 2 3 4 5 6 7 8 9 10 11 12 13 14

**Landkreis Cloppenburg**

vertreten durch:  
**Niedersächsische Landesbehörde für Straßenbau und Verkehr - Geschäftsbereich Lingen -**

Unterlage: 5  
Blatt Nr.: 11  
Reg. Nr.:  
Datum: 10.10.24 i.A.gez. Landwehr  
Zeichen:

**Fahrbahn- und Radwegverbreiterung im Zuge der K307 und K351**  
K 307 von Abschnitt 10 Station 0.000 - Station 0.499 und Abschnitt 20 Station 0.000 - Station 3.991  
K 351 von Abschnitt 10 Station 0.000 - Station 1.010 inkl. Radwegneubau ab Station 0.785

**Lageplan**  
Maßstab 1: 500

**Aufgestellt:**  
Lingen, den 14.10.2024  
Niedersächsische Landesbehörde für Straßenbau und Verkehr  
Geschäftsbereich Lingen  
gez. Lichtenscheid  
im Auftrage:

Grundplan LS-ETRS89(UTM32N) / HS DHHN2016 Blatt Nr. 11  
eherhard - die Ingenieure 4545 Tecklenburg  
Februar 2022  
verm.techn. / bautechn. Feldvergleich:  
Unterschrift / Datum

Grundplan Kataster Blatt Nr. 11  
LGN  
Dez. 2021  
Maßnahme: Fahrbahn- und Radwegverbreiterung im Zuge der K307/K351  
Maßstab 1:1000, Grundlage: ALK Stand: 07/2022  
Unterschrift / Datum

**ZEICHENERKLÄRUNG**

Hecke	Beleuchtung vorh.	Kabelkasten Eit. / P.	Unterirdische Ver- und Versorgungsleitungen	Erdkabel Niederspannung (vorh.)	Regenwasserleitg. (vorh.)	Oberirdische Versorgungsleitungen
Zaun	Schacht vorh.	Straßenablauf vorh.	Wasserleitung (vorh.)	(neu)	Schmutzwasserleitg. (vorh.)	Hochpräg (vorh.)
Stahlgittermast	Schieber Wasser	Straßenablauf gepl.	(neu)	Erdkabel Mittelspannung (vorh.)	(neu)	Beleuchtung (vorh.)
Stahlrohrmast	Schieber Gas	Mulde / Graben	Gastleitung (vorh.)	(neu)	Beleuchtungskabel (vorh.)	(neu)
Betonmast	Oberflurhydrant	Zufahrt	(neu)	Femmelkabel (vorh.)	(neu)	(neu)
Holzmast	Unterflurhydrant	Zugang	(neu)	(neu)	(neu)	(neu)

Für die Vollständigkeit und Richtigkeit der in den Plänen eingetragenen Leitungen wird keine Gewähr übernommen! Die genaue Lage und Tiefe der einzelnen Leitungen ist bei den jeweiligen Versorgungsträgern zu erfragen!

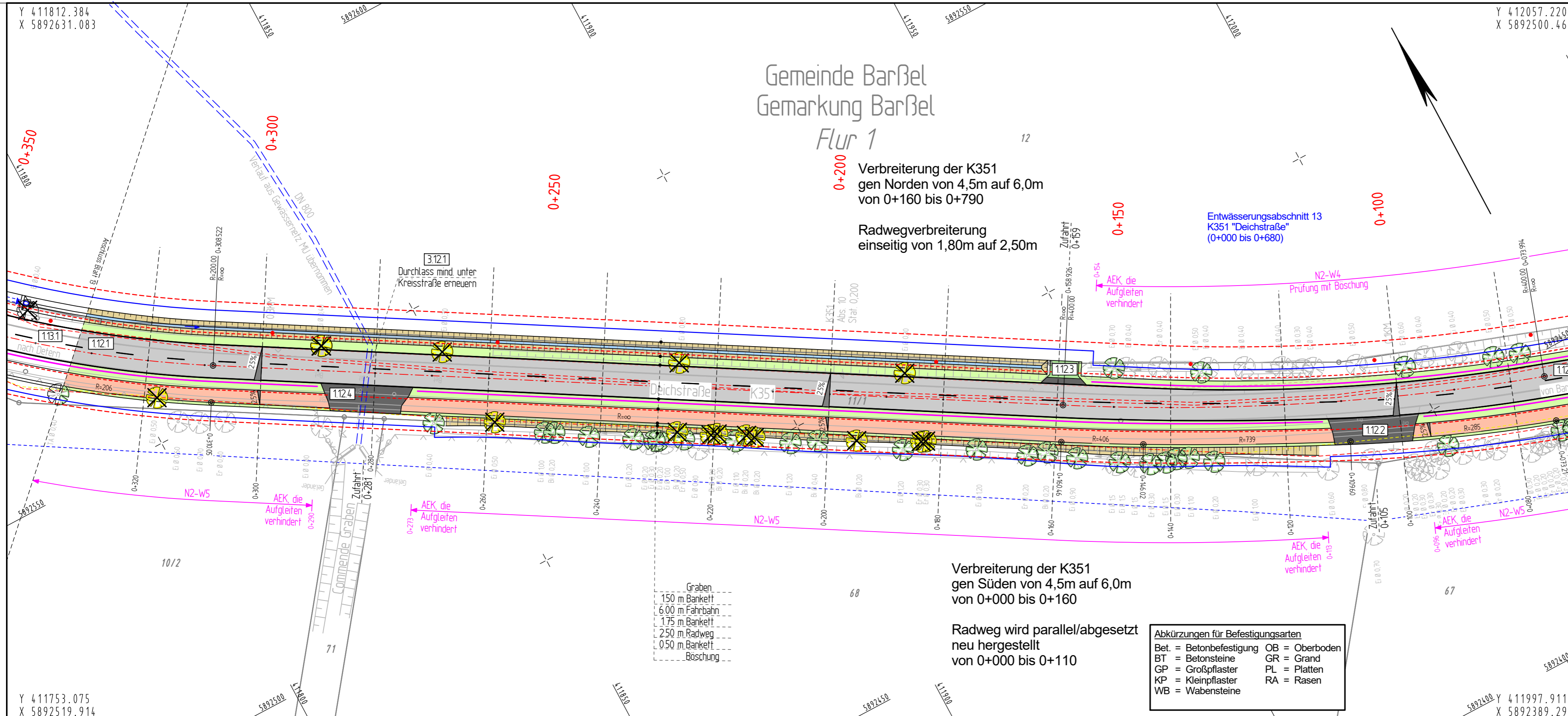
**Abkürzungen für Baumarten**

Ah = Ahorn	Fi = Fichte	Ta = Tanne
Kas = Kastanie	Bi = Birke	Wei = Weide
Bu = Buche	Ki = Kiefer	Erl = Erle
Obst = Obstbaum	Li = Linde	
Laub = Laubb Baum	Ei = Eiche	
Es = Esche	Pap = Pappel	

**Abkürzungen für Befestigungsarten**

Bet. = Betonbefestigung	OB = Oberboden
BT = Betonsteine	GR = Grind
GP = Großpflaster	PL = Platten
KP = Kleinpflaster	RA = Rasen
WB = Wabensteine	

Gemeinde Barbel  
Gemarkung Barbel  
Flur 1



0+200 Verbreiterung der K351  
gen Norden von 4,5m auf 6,0m  
von 0+160 bis 0+790

Radwegverbreiterung  
einseitig von 1,80m auf 2,50m

Verbreiterung der K351  
gen Süden von 4,5m auf 6,0m  
von 0+000 bis 0+160

Radweg wird parallel/abgesetzt  
neu hergestellt  
von 0+000 bis 0+110

Abkürzungen für Befestigungsarten

Bet. = Betonbefestigung OB = Oberboden  
BT = Betonsteine GR = Grand  
GP = Großpflaster PL = Platten  
KP = Kleinpflaster RA = Rasen  
WB = Wabensteine

ZEICHENERKLÄRUNG	
	Gemarkungsgrenze
	Flurgrenze
	Flurstücksgrenze
	Mauer
	Hecke
	Zaun
	Stahlgittermast
	Stahlrohrmast
	Betonmast
	Holzmast
	Beleuchtung vorh.
	Schacht vorh.
	Schieber Wasser
	Schieber Gas
	Oberflurhydrant
	Unterflurhydrant
	Kabelkasten Eit. / P.
	Straßenablauf vorh.
	Straßenauflauf gepl.
	Mulde / Graben
	Zufahrt
	Zugang

Unterirdische Ver- und Versorgungsleitungen		Oberirdische Versorgungsleitungen	
	Wasserleitung (vorh.)		Hochsprng. (vorh.)
	Gasleitung (vorh.)		Beleuchtung (vorh.)
	Erdkabel Niederspannung (vorh.)		Regenwassertg. (vorh.)
	Erdkabel Mittelspannung (vorh.)		Schmutzwassertg. (vorh.)
	Fernmeldekabel (vorh.)		Beleuchtungskabel (vorh.)
	(neu)		(neu)

Für die Vollständigkeit und Richtigkeit der in den Plänen eingetragenen Leitungen wird keine Gewähr übernommen! Die genaue Lage und Tiefe der einzelnen Leitungen ist bei den jeweiligen Versorgungsträgern zu erfragen!

Abkürzungen für Baumarten

Ah = Ahorn	Fi = Fichte	Ta = Tanne
Kas = Kastanie	Bi = Birke	Wei = Weide
Bu = Buche	Ki = Kiefer	Erl = Erle
Obst = Obstbaum	Li = Linde	
Laub = Laubbaum	Ei = Eiche	
Es = Esche	Pap = Pappel	

Nr.	Art der Änderung	Datum	Name
2.			
1.			

**FESTSTELLUNGSENTWURF** Stand: 04.09.2024

INGENIEURGESELLSCHAFT FÜR BAU- UND VERMESSUNGSWESEN  
**igbv**  
André Novotny - Beratender Ingenieur

Käthe-Krüger-Straße 17  
21337 Lüneburg  
Tel. 0 41 31 86 34-0  
Fax 0 41 31 86 34-10  
planung@igbv.de

Neue Straße 16  
21244 Buchholz i. d. N.  
Tel. 0 41 81 28 77-0  
Fax 0 41 81 28 77-11  
planung@igbv.de

Lüneburg, den 04.09.2024

gez. A. Novotny

22034-04-05-012-24-09-04

Datum	Name
bearbeitet	Sept. 2024 Drews
gezeichnet	Sept. 2024 Tappe
geprüft	Sept. 2024 Novotny

Blatt: 1 2 3 4 5 6 7 8 9 10 11 12 13 14

**Landkreis Cloppenburg**

vertreten durch:  
**Niedersächsische Landesbehörde für Straßenbau und Verkehr - Geschäftsbereich Lingen -**

Unterlage	5
Blatt Nr	12
Reg. Nr.	
Datum	Zeichen

**Fahrbahn- und Radwegverbreiterung im Zuge der K307 und K351**

K 307 von Abschnitt 10 Station 0.000 - Station 0.499 und Abschnitt 20 Station 0.000 - Station 3.991  
K 351 von Abschnitt 10 Station 0.000 - Station 1.010 inkl. Radwegneubau ab Station 0.785

nachgeprüft 10.10.24 i.A.gez. Landwehr

**Lageplan**  
Maßstab 1 : 500

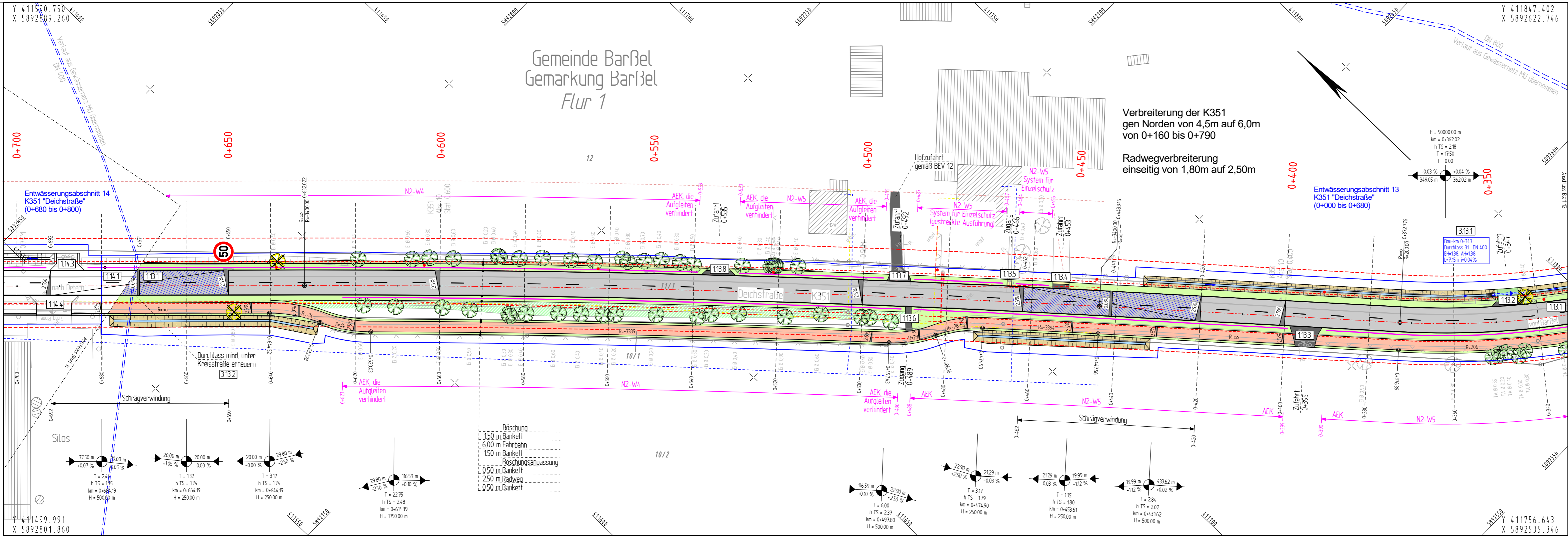
**Aufgestellt:**  
Lingen, den 14.10.2024

Niedersächsische Landesbehörde für Straßenbau und Verkehr  
Geschäftsbereich Lingen

im Auftrage: gez. Lichtenscheidt

Grundplan LS-ETRS89(UTM32N) / HS DHHN2016	Blatt Nr. 14	hergestellt: eberhardt die Ingenieure 48545 Tecklenburg
terrest. Aufnahme vom: Februar 2022	verm.techn. / bautechn. Feldgleich:	Februar 2022
Grundplan Kataster	Blatt Nr. 14	hergestellt: L.G.N.
Maßnahme: Fahrbahn- und Radwegverbreiterung im Zuge der K307/K351	Maßstab 1:1000, Grundlage: ALK Stand: 07/2022	Dez. 2021
		Unterschrift / Datum

Gemeinde Barbel  
Gemarkung Barbel  
Flur 1



Verbreiterung der K351  
gen Norden von 4,5m auf 6,0m  
von 0+160 bis 0+790

Radwegverbreiterung  
einseitig von 1,80m auf 2,50m

Entwässerungsabschnitt 13  
K351 "Deichstraße"  
(0+000 bis 0+680)

2.			
1.			
Nr.	Art der Änderung	Datum	Name

**FESTSTELLUNGSENTWURF** Stand: 04.09.2024

INGENIEURGESELLSCHAFT FÜR BAU- UND VERMESSUNGSWESEN <b>igbv</b> André Novotny - Beratender Ingenieur -		22034-04-05-013-24-09-04	
Käthe-Krüger-Straße 17 21337 Lüneburg Tel. 041 31 86 34-0 Fax 041 31 86 34-10 planung@igbv.de	Neue Straße 16 21244 Buchholz i. d. N. Tel. 041 81 28 77-0 Fax 041 81 28 77-11 planung@igbv.de	gezeichnet	Sept. 2024 Tappe
Lüneburg, den 04.09.2024		geprüft	Sept. 2024 Novotny

Blatt:	1	2	3	4	5	6	7	8	9	10	11	12	13	14
--------	---	---	---	---	---	---	---	---	---	----	----	----	----	----

**Landkreis Cloppenburg**

vertreten durch:  
**Niedersächsische Landesbehörde  
für Straßenbau und Verkehr  
- Geschäftsbereich Lingen -**

**Unterlage 5**  
**Blatt Nr 13**  
**Reg. Nr.**

Datum: 10.10.24  
Zeichen: i.A.gez. Landwehr

**Fahrbahn- und Radwegverbreiterung  
im Zuge der K307 und K351**

K 307 von Abschnitt 10 Station 0.000 - Station 0.499  
und Abschnitt 20 Station 0.000 - Station 3.991  
K 351 von Abschnitt 10 Station 0.000 - Station 1.010  
inkl. Radwegneubau ab Station 0.785

**Lageplan**  
Maßstab 1 : 500

**Aufgestellt:**  
Lingen, den 14.10.2024

Niedersächsische Landesbehörde für Straßenbau und Verkehr  
Geschäftsbereich Lingen

im Auftrage: **gez. Lichtenscheidt**

**ZEICHENERKLÄRUNG**

	Gemarkungsgrenze		Hecke		Beleuchtung vorh.		Kabelkasten Eit. / P.
	Flurgrenze		Stahlgittermast		Schacht vorh.		Straßenablauf vorh.
	Flurstücksgrenze		Stahlrohrmast		Schieber Gas		Straßenablauf gepl.
	Mauer		Betonmast		Oberflurhydrant		Mulde / Graben
			Holzmast		Unterflurhydrant		Zugang

Unterirdische Ver- und Versorgungsleitungen		Erdbekabel Niederspannung (vorh.)		Regenwasserleitg. (vorh.)		Oberirdische Versorgungsleitungen	
	Wasserleitung (vorh.)		Erdbekabel Mittelspannung (vorh.)		Schmutzwasserleitg. (vorh.)		Hochspann. (vorh.)
	Gasleitung (vorh.)		Femmelkabel (vorh.)		Beleuchtungskabel (vorh.)		Beleuchtung (vorh.)
	(neu)		(neu)		(neu)		(neu)

Für die Vollständigkeit und Richtigkeit der in den Plänen eingetragenen Leitungen wird keine Gewähr übernommen! Die genaue Lage und Tiefe der einzelnen Leitungen ist bei den jeweiligen Versorgungsträgern zu erfragen!

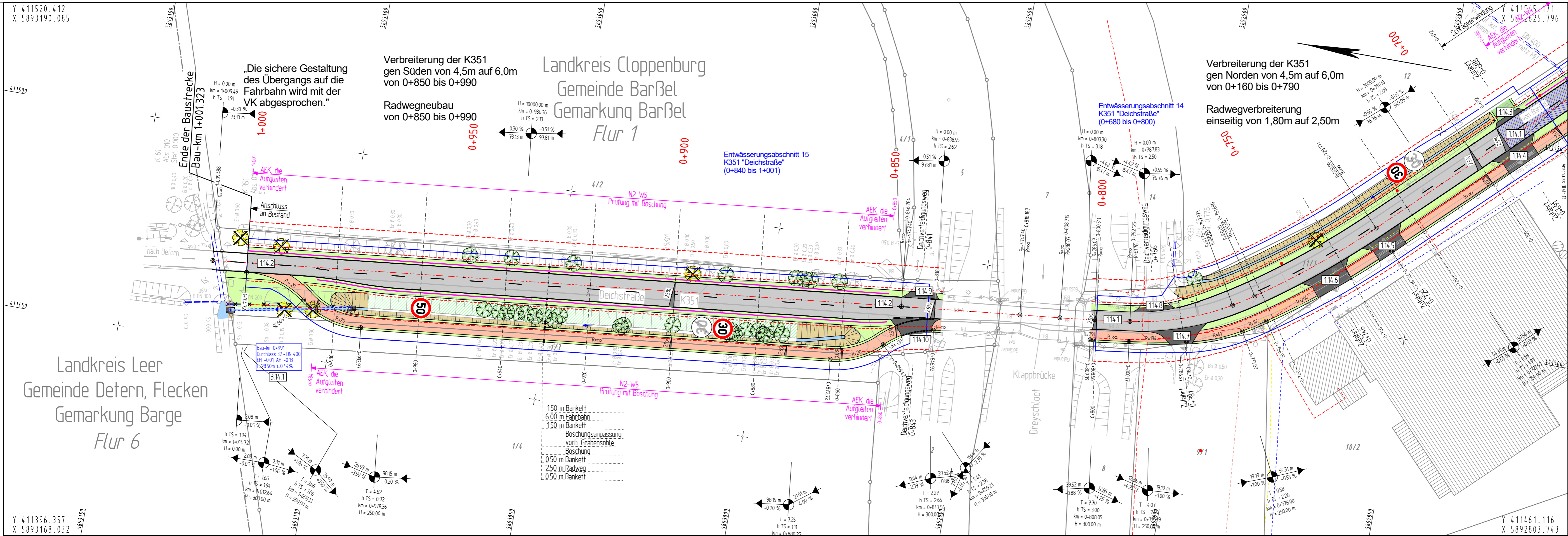
**Abkürzungen für Baumarten**

Ah = Ahorn	Fi = Fichte	Ta = Tanne
Kas = Kastanie	Bi = Birke	We = Weide
Bu = Buche	Ki = Kiefer	Erl = Erle
Obst = Obstbaum	Li = Linde	
Laub = Laubbaum	Ei = Eiche	
Es = Esche	Pap = Pappel	

**Abkürzungen für Befestigungsarten**

Bet. = Betonbefestigung	OB = Oberboden
BT = Betonsteine	GR = Grand
GP = Grobplaster	PL = Platten
KP = Kleinplaster	RA = Rasen
WB = Wabensteine	

Grundplan LS-ETRS89(UTM32N) / HS DHHN2016	Blatt Nr. 13	hergestellt: eberhard - die Ingenieure 49545 Tecklenburg
terrestr. Aufnahme vom: Februar 2022	vern. techn. / bautechn. Feldvergleich:	Februar 2022
Grundplan Kataster	Blatt Nr. 13	hergestellt: LGLN
Maßnahme: Fahrbahn- und Radwegverbreiterung im Zuge der K307/K351	Maßstab 1:1000, Grundlage: ALK Stand: 07/2022	Dez. 2021



2.			
1.			
Nr.	Art der Änderung	Datum	Name

<b>FESTSTELLUNGSENTWURF</b>		Stand: 04.09.2024
INGENIEURGESELLSCHAFT FÜR BAU- UND VERMESSUNGSWESEN <b>igbv</b> André Novotny - Beratender Ingenieur -		
Käthe-Krüger-Straße 17 21337 Lüneburg Tel. 041 31 86 34-0 Fax 041 31 86 34-10 planung@igbv.de		Neue Straße 16 21244 Buchholz i. d. N. Tel. 041 81 28 77-0 Fax 041 81 28 77-11 planung@igbv.de
Lüneburg, den 04.09.2024	gez. A. Novotny	
Blatt: 1 2 3 4 5 6 7 8 9 10 11 12 13 14		

## Landkreis Cloppenburg

vertreten durch:  
**Niedersächsische Landesbehörde für Straßenbau und Verkehr - Geschäftsbereich Lingen**

**Unterlage** 5  
**Blatt Nr** 14  
**Reg. Nr.**

Datum	Zeichen
nachgeprüft 10.10.24	i.A.gez. Landwehr

**Fahrbahn- und Radwegverbreiterung im Zuge der K307 und K351**  
 K 307 von Abschnitt 10 Station 0.000 - Station 0.499 und Abschnitt 20 Station 0.000 - Station 3.991  
 K 351 von Abschnitt 10 Station 0.000 - Station 1.010 inkl. Radwegneubau ab Station 0.785

**Lageplan**  
Maßstab 1 : 500

**Aufgestellt:**  
Lingen, den 14.10.2024  
 Niedersächsische Landesbehörde für Straßenbau und Verkehr  
 Geschäftsbereich Lingen  
 im Auftrag: gez. Lichtenscheid

ZEICHENERKLÄRUNG	
	Gemarkungsgrenze
	Flurgrenze
	Flurstücksgrenze
	Mauer
	Hecke
	Stahlgittermast
	Stahlrohrmast
	Betonmast
	Holzmast
	Beleuchtung vorh.
	Schieber Wasser
	Schieber Gas
	Oberflurhydrant
	Unterflurhydrant
	Kabelkasten Eit. / P.
	Straßenablauf vorh.
	Straßenablauf gepl.
	Mulde / Graben
	Zufahrt
	Zugang

Unterirdische Ver- und Versorgungsleitungen		Oberirdische Versorgungsleitungen	
	Wasserleitung (vorh.)		Hochsprng. (vorh.)
	Gasleitung (vorh.)		Beleuchtung (vorh.)
	Femmelkabel (vorh.)		Beleuchtung (neu)
	Gasleitung (neu)		Beleuchtung (neu)
	Wasserleitung (neu)		Beleuchtung (neu)
	Gasleitung (neu)		Beleuchtung (neu)
	Wasserleitung (neu)		Beleuchtung (neu)
	Gasleitung (neu)		Beleuchtung (neu)

Für die Vollständigkeit und Richtigkeit der in den Plänen eingetragenen Leitungen wird keine Gewähr übernommen! Die genaue Lage und Tiefe der einzelnen Leitungen ist bei den jeweiligen Versorgungsträgern zu erfragen!



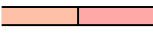










Abkürzungen für Baumarten	
Ah = Ahorn	Fi = Fichte
Kas = Kastanie	Bi = Birke
Bu = Buche	Ki = Kiefer
Obst = Obstbaum	Li = Linde
Laub = Laubbaum	Ei = Eiche
Es = Esche	Pap = Pappel
Ta = Tanne	We = Weide
Wei = Weide	Erl = Erle

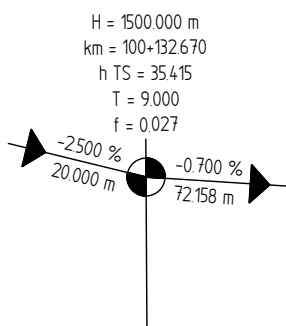
Abkürzungen für Befestigungsarten	
Bet. = Betonbefestigung	OB = Oberboden
BT = Betonsteine	GR = Grand
GP = Großpflaster	PL = Platten
KP = Kleinpflaster	RA = Rasen
WB = Wabensteine	

Grundplan LS-ETRS89(UTM32N) / HS DHHN2016	Blatt Nr. 12	hergestellt: eberhardt - die ingenieure 49545 Tecklenburg
terrest. Aufnahme vom: Februar 2022	verm.techn. / bautechn. Feldvergleich:	Februar 2022
Grundplan Kataster	Blatt Nr. 12	hergestellt: LGLN
Maßnahme: Fahrbahn- und Radwegverbreiterung im Zuge der K307/K351	Maßstab 1:1000, Grundlage: ALK Stand: 07/2022	Dez. 2021

# Zeichenerklärung

## Planung

-  Fahrbahn, Hocheinbau
-  Fahrbahn, Vollausbau
-  Radweg / Gehweg (Vollausbau)
-  Radweg (Verbreiterung)
-  Sicherheitstrennstreifen
-  Pflasterfläche
-  wassergebundene Wegedecke
-  Bankett / Grünfläche
-  Rückbau / Rekultivierung
-  Entwässerungsgraben mit Fließrichtung
-  Zufahrt (bituminös); ! Zufahrten bis 0,50 m hinter Radwegkante bituminös befestigen !
-  Zufahrt (Pflaster); ! Zufahrten mind. 1,00 m bituminös befestigen !
-  Zufahrt (unbefestigt); ! Zufahrten mind. 1,00 m bituminös befestigen !



Gefällebrennpunkt mit Angabe von Gefälle (Steigung) in Prozent, Länge der Gefälle- (Steigungs-) Strecke, Ausrundungshalbmesser, Station und Höhe des Punktes

25%

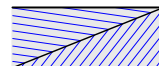
Querneigungskeil



freizuhaltendes Sichtfeld




Haltesichtweiten Bus



Schrägverwindung

## Sonstiges



Baumfällung



Baumschutz



Baum, geplant



Entwässerungsabschnitte



Abstandslinie gemäß Auftraggeber



passive Schutzeinrichtung



passive Schutzeinrichtung, Einzelschutz



Mast Hochspannung (vorh.)

## Entwässerung



Fließrichtung



Ein- und Auslaufbereiche umpflastern



Erdschwelle



Notüberlauf (wird umpflastert)



Böschungsanpassung