
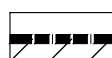


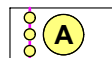



**Grenzen**

-  geplante Abbaustätte
-  geplante Abbaustätte 1. Schritt
-  Untersuchungsgebiet




**Erlebnissräume**

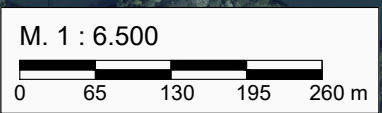
-  Siedlung/Gartenlandschaft
-  offene Ackerlandschaft
-  Acker- und Wiesenlandschaft entlang von Bruch- und Wesergraben

**Einzelbaumsignatur**

-  Einzelbaumsignaturen



**Bewertung**

-  Bedeutung hoch
-  Bedeutung mittel
-  Bedeutung gering



Quelle: Auszug aus den Geobasisdaten der Niedersächsischen Vermessungs- und Katasterverwaltung  
 © 2016 Landesamt für Geoinformation und Landentwicklung Niedersachsen (LGLN)



<b>Kiesabbau Müsleringen</b>	
Kiesgruben GmbH Müsleringen Zu den Kiesteichen 31737 Rinteln	
<b>Schutzgut Landschaft - Bewertung</b>	<b>Anlage 4.6a</b>
Geplanter Kiesabbau der Kiesgruben GmbH Müsleringen in der Gemarkung Müsleringen	Maßstab: 1 : 6.500
	Projekt-Nr.: 4332
	Plangröße: DIN A3
	Datum: Mai 2018
	gezeichnet: Schmitz
	bearbeitet: Voell
	
Kortemeier Brokmann Landschaftsarchitekten GmbH	Oststraße 92 32051 Herford T +49(0)52 21 97 39-0 F +49(0)52 21 97 39-30