












Grenzen

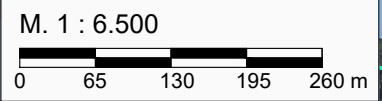
-  geplante Abbaustätte
-  geplante Abbaustätte 1. Schritt
-  Untersuchungsgebiet

Bewertung

-  Gebiete mit besonderer Bedeutung (Wertstufe V/IV)
-  Gebiete mit allgemeiner Bedeutung (Wertstufen III bis I)

Oberflächenwasser

-  Fließgewässer
-  Stillgewässer (Teich)
-  Grundwassermessstelle
-  Vorflutermessstelle
-  ÜSG-Verordnung
-  vorläufig gesichertes ÜSG



Quelle: Auszug aus den Geobasisdaten der Niedersächsischen Vermessungs- und Katasterverwaltung
 © 2016 Landesamt für Geoinformation und Landentwicklung Niedersachsen (LGLN)



Kiesabbau Müsleringen

Kiesgruben GmbH Müsleringen
 Zu den Kiesteichen
 31737 Rinteln

Schutzgut Wasser Bewertung	Anlage 4.5a
Geplanter Kiesabbau der Kiesgruben GmbH Müsleringen in der Gemarkung Müsleringen	Maßstab: 1 : 6.500
	Projekt-Nr.: 4332
	Plangröße: DIN A3
	Datum: Mai 2018
	gezeichnet: Schmitz
	bearbeitet: Voell

KORTEMEIER BROKMANN
 LANDSCHAFTSARCHITEKTEN

Kortemeier Brokmann Landschaftsarchitekten GmbH
 Oststraße 92 32051 Herford
 T +49(0)52 21 97 39-0 F +49(0)52 21 97 39-30

geprüft: *R. Brokmann*