



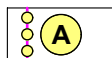



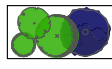
**Grenzen**

-  geplante Abbaustätte
-  geplante Abbaustätte 1. Schritt
-  Untersuchungsgebiet




**Erlebnissräume**

-  Siedlung/Gartenlandschaft
-  offene Ackerlandschaft
-  Acker- und Wiesenlandschaft entlang von Bruch- und Wesergraben

**Einzelbaumsignatur**

-  Einzelbaumsignaturen

**Bewertung**

-  Bedeutung hoch
-  Bedeutung mittel
-  Bedeutung gering

**Kiesabbau Müsleringen**

Kiesgruben GmbH Müsleringen  
Zu den Kiesteichen  
31737 Rinteln

**Schutzgut Menschen - Bewertung**

Geplanter Kiesabbau der Kiesgruben GmbH  
Müsleringen in der Gemarkung Müsleringen

**Anlage 4.1a**

- Maßstab: 1 : 6.500
- Projekt-Nr.: 4332
- Plangröße: DIN A3
- Datum: Mai 2018
- gezeichnet: Schmitz
- bearbeitet: Voell

**KORTEMEIER BROKMANN**  
LANDSCHAFTSARCHITEKTEN

Kortemeier Brokmann Oststraße 92 T +49(0)52 21 97 39-0  
Landschaftsarchitekten GmbH 32051 Herford F +49(0)52 21 97 39-30

geprüft: *R. Brokmann*

Quelle: Auszug aus den Geobasisdaten der Niedersächsischen Vermessungs- und Katasterverwaltung  
© 2016 Landesamt für Geoinformation und Landentwicklung Niedersachsen (LGLN)

