



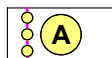



Grenzen

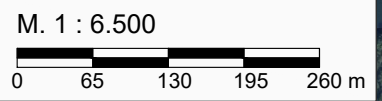
-  geplante Abbaustätte
-  geplante Abbaustätte 1. Schritt
-  Untersuchungsgebiet

Erlebnisräume

-  Siedlung/Gartenlandschaft
-  offene Ackerlandschaft
-  Acker- und Wiesenlandschaft entlang von Bruch- und Wesergraben

Biotoptypen

-  Einzelbaumsignaturen
-  Wälder
-  Gebüsche und Gehölzbestände
-  Grünland
-  Binnengewässer
-  Acker- und Gartenbaubiotope
-  Trockene bis feuchte Stauden- und Ruderalfluren
-  Grünanlagen
-  Gebäude und Industrieflächen
-  Verkehrsflächen



Quelle: Auszug aus den Geobasisdaten der Niedersächsischen Vermessungs- und Katasterverwaltung
 © 2016 Landesamt für Geoinformation und Landentwicklung Niedersachsen (LGLN)



Kiesabbau Müsleringen

Kiesgruben GmbH Müsleringen
 Zu den Kiesteichen
 31737 Rinteln

Schutzgut Menschen

Geplanter Kiesabbau der Kiesgruben GmbH
 Müsleringen in der Gemarkung Müsleringen

Anlage 4.1

- Maßstab: 1 : 6.500
- Projekt-Nr.: 4332
- Plangröße: DIN A3
- Datum: Mai 2018
- gezeichnet: Schmitz
- bearbeitet: Voell

KORTEMEIER BROKMANN
 LANDSCHAFTSARCHITECTEN

Kortemeier Brokmann Oststraße 92 T +49(0)52 21 97 39-0
 Landschaftsarchitekten GmbH 32051 Herford F +49(0)52 21 97 39-30

geprüft: *R. Brokmann*