

WEAC1

vorh. Dammstelle
kein Durchlass
3+800

18 m Graben
verfüllen
kein Durchlass

85 m Graben
neu herstellen

150 m Graben
verfüllen

25 m Graben
verfüllen
kein Durchlass

102 m Graben
neu herstellen

Montagefläche
120
50

vorh. Dammstelle
kein Durchlass

Oberströmische Seite

vorh. Dammstelle
kein Durchlass

vorh. Dammstelle
kein Durchlass



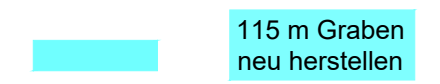
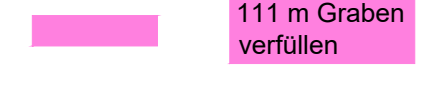



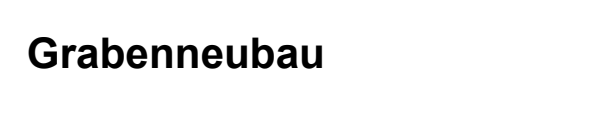


166 m Graben
verfüllen


Nr. 9
16 m DN 500
Sohle -2,30 m NN
OK ca. -1,00 m NN

Nr. 8
44 m DN 500
Sohle -2,30 m NN
OK ca. -0,97 m NN

Nr. 7
40 m DN 500
Sohle -2,30 m NN
OK ca. -0,97 m NN

Legende:

-  **Fahrspur**
-  **Außenkante Schotterfläche**
-  **115 m Graben
neu herstellen**
-  **111 m Graben
verfüllen**
-  **Nr. 10
18 m DN 500**
-  **Fahrspur**
-  **Außenkante Schotterfläche**
-  **Grabenneubau**
-  **Grabenverfüllung**
-  **Durchlässe geplant**



Anlage 3.1
Stand 15.04.20

c			
b			
a			
Datum	Name	Art der Änderung	
wasserrechtliches Planfeststellungsverfahren			
Windpark Culturweg Gemeinde Ovelgönne		Auftraggeber Windkonzept Projektentwicklungs GmbH & Co. KG Mansholter Str.30 26215 Wiefelstede	
Projekt-Nr.		15 - 998	
Status			
Blatt-Nr.		3	
Maßstab		1 : 1000	
Entwässerungslageplan			
Datum		Name	
bearbeitet	15.07.15	Rastedt	
gezeichnet	15.07.15	Horke	
geprüft	15.04.20	Rastedt	