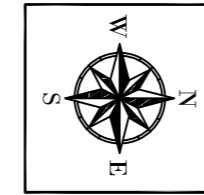


BE-Plan ist beispielhaft dargestellt, der finale BE-Plan wird während der Ausführungsplanung festgelegt.



Die Planunterlagen sind nicht zur Bauausführung freigegeben.

Dieses Dokument ist Eigentum des Auftraggebers und urheberrechtlich geschützt.

Die vom Planverfasser ermittelten Fremdanlagen wurden in die Planunterlagen übernommen. Der Planverfasser übernimmt jedoch keine Gewähr für Genauigkeit und Vollständigkeit der Angaben.

### Legende

- Schutzrohrende
- Böschung
- vorhandene Arbeits- und Lagerfläche
- Oberbodenmiete

- 1 Bürocontainer
- 2 Crewcontainer
- 3 Sanitär
- 4 Materialcontainer
- 5 Dieseltank
- 6 Generator
- 7 Bagger
- 8 Winden + Zugseil

Referenz-Dokumente	
Dok. Titel:	Dok. ID:
Aufgestellt:	
Bayreuth, den 30.06.2023 TenneT Offshore GmbH	

**NOR-9-3**  
**±525 kV-HGÜ-Offshore-Netzanbindungssystem**  
**Teilabschnitt Seetrasse Küstenmeer**  
**12 sm-Grenze bis Anlandungspunkt Dornumergrade**

Planfeststellungsantrag  
Anlage 3.3.2

**BE-Plan Kabelinstallation**  
**Dornumergrade (BA 1)**

LH-Nummer: LH-15-10006

2.0	01.06.2023	Dok. zur finalen Antragseinreichung	NK,01.06.2023	KM,02.06.2023	HM,05.06.2023	TH,06.06.2023	MH,06.06.2023
1.0	09.12.2022	Dok. zur Vollständigkeitsprüfung	PA,09.12.2022	KM,12.12.2022	HM,13.12.2022	TH,14.12.2022	MH,14.12.2022

Rev.:	Rev. Datum	Planungsstand / Änderung:	erstellt:	geprüft:	freigegeben:	geprüft:	freigegeben:
				Planersteller		Vorhabenträgerin	

Maßstab:	Schematisch	Blattnr.:	1 / 4	Maßstab :			
tk-Dok.-ID:		KBS:		DIN / B x H :	594 x 297		
Ersteller-ID:		KBS-EPSPG:					

Planersteller: eos projekt GmbH  
Am Fischereihafen 2  
D-26506 Norden

Vorhabenträgerin/Eigentümerin der Zeichnung:  
TenneT Offshore GmbH  
Bernecker Str. 70  
95448 Bayreuth

BE-Fläche NOR-9-3  
Größe: ca. 5.600 m<sup>2</sup>

X : 397088,6973  
Y : 5950322,886

X : 397101,5139  
Y : 5950322,9963

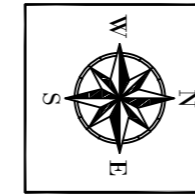
X : 397113,7699  
Y : 5950323,1819

X : 397098,419  
Y : 5950357,871

Rückspüleleitung

NOR-9-2

NOR-9-3



Die Planunterlagen sind nicht zur Bauausführung freigegeben.

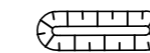
Dieses Dokument ist Eigentum des Auftraggebers und urheberrechtlich geschützt.

Die vom Planverfasser ermittelten Fremdanlagen wurden in die Planunterlagen übernommen.  
Der Planverfasser übernimmt jedoch keine Gewähr für Genauigkeit und Vollständigkeit der Angaben.

### Legende



Schutzrohrende



Böschung



vorhandene Arbeits- und Lagerfläche

BE-Plan ist beispielhaft dargestellt, der finale BE-Plan wird während der Ausführungsplanung festgelegt.

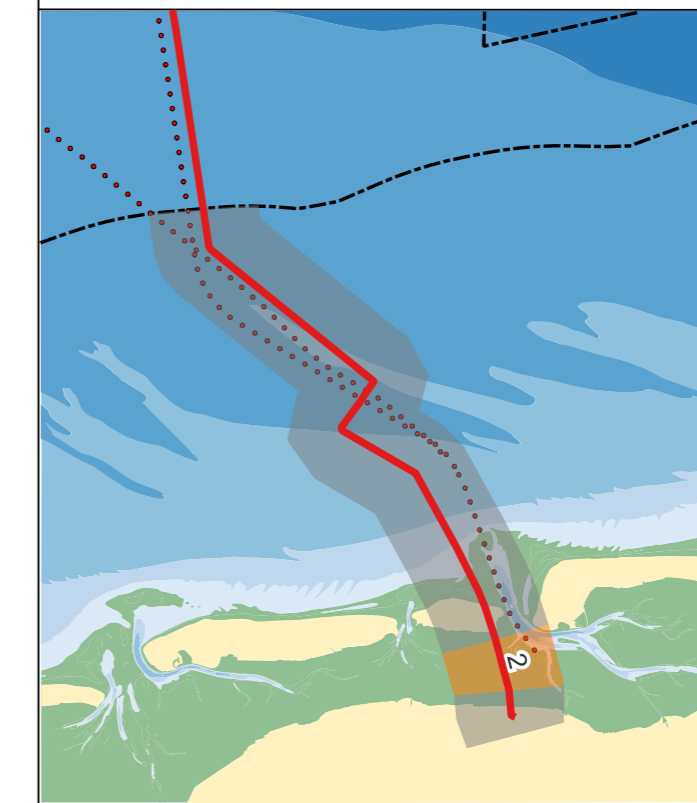
### Referenz-Dokumente

Dok. Titel:	Dok. ID:

Aufgestellt:

Bayreuth, den 30.06.2023  
TenneT Offshore GmbH

*i.V. Paul* *i.V. M. Heiny*



### NOR-9-3 ±525 kV-HGÜ-Offshore-Netzanbindungssystem Teilabschnitt Seetrasse Küstenmeer 12 sm-Grenze bis Anlandungspunkt Dornumergröde

Planfeststellungsantrag

Anlage 3.3.2

**BE-Plan Kabelinstallation  
Anlandung (BA 2)**

LH-Nummer: LH-15-10006

2.0	01.06.2023	Dok. zur finalen Antragseinreichung	NK,01.06.2023	KM,02.06.2023	HM,05.06.2023	TH,06.06.2023	MH,06.06.2023
1.0	09.12.2022	Dok. zur Vollständigkeitsprüfung	PA,09.12.2022	KM,12.12.2022	HM,13.12.2022	TH,14.12.2022	MH,14.12.2022

Rev.:	Rev. Datum	Planungsstand / Änderung:	erstellt:	geprüft:	freigegeben:	geprüft:	freigegeben:
Planersteller				Vorhabenträgerin			

Maßstab:	Schematisch	Blattnr.:	2 / 4	Maßstab :			
tk-Dok.-ID:		KBS:		DIN / B x H :	594 x 297		
Ersteller-ID:		KBS-EPSPG:					

Planersteller:

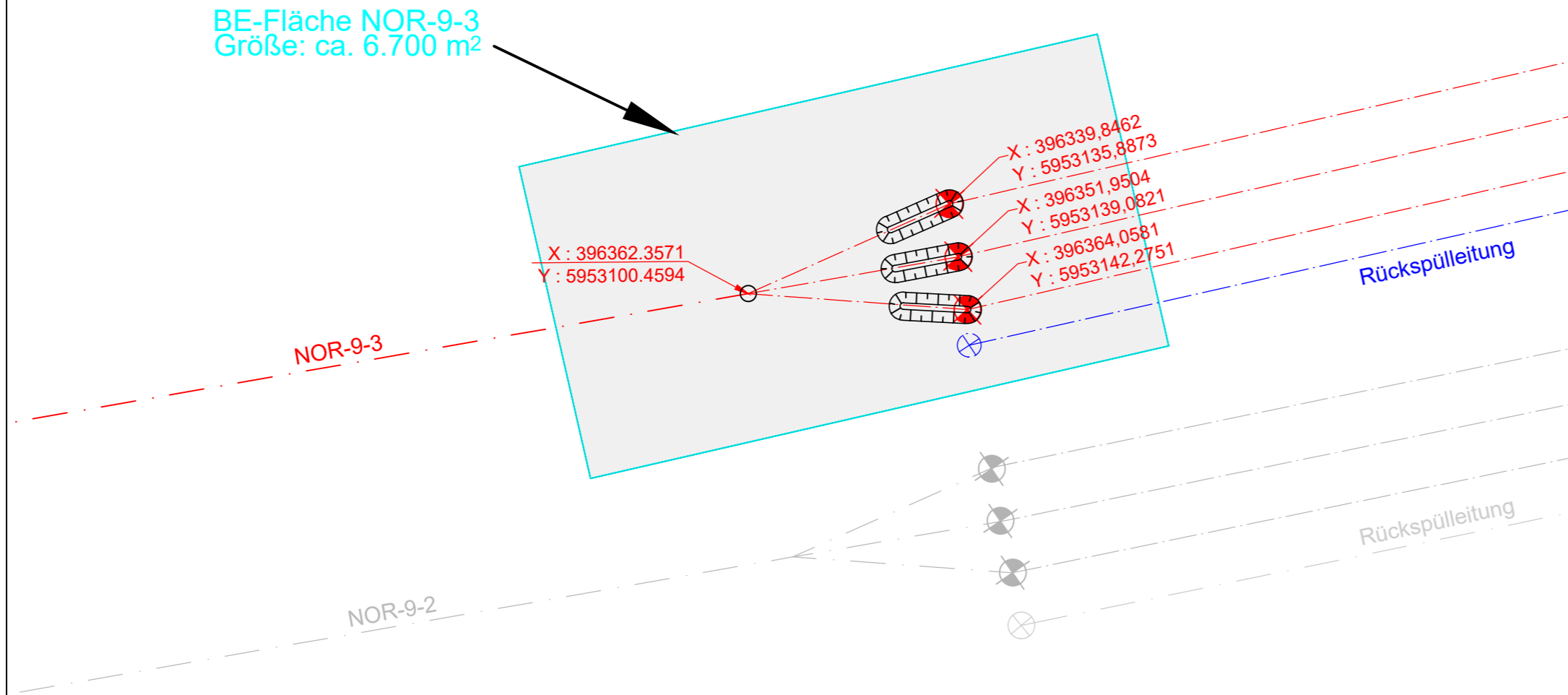
eos projekt GmbH  
Am Fischereihafen 2  
D-26506 Norden



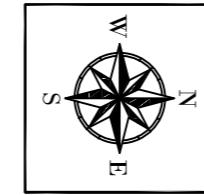
Vorhabenträgerin/Eigentümerin der Zeichnung:

TenneT Offshore GmbH  
Bernecker Str. 70  
95448 Bayreuth





BE-Plan ist beispielhaft dargestellt, der finale BE-Plan wird während der Ausführungsplanung festgelegt.


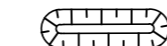




Die Planunterlagen sind nicht zur Bauausführung freigegeben.

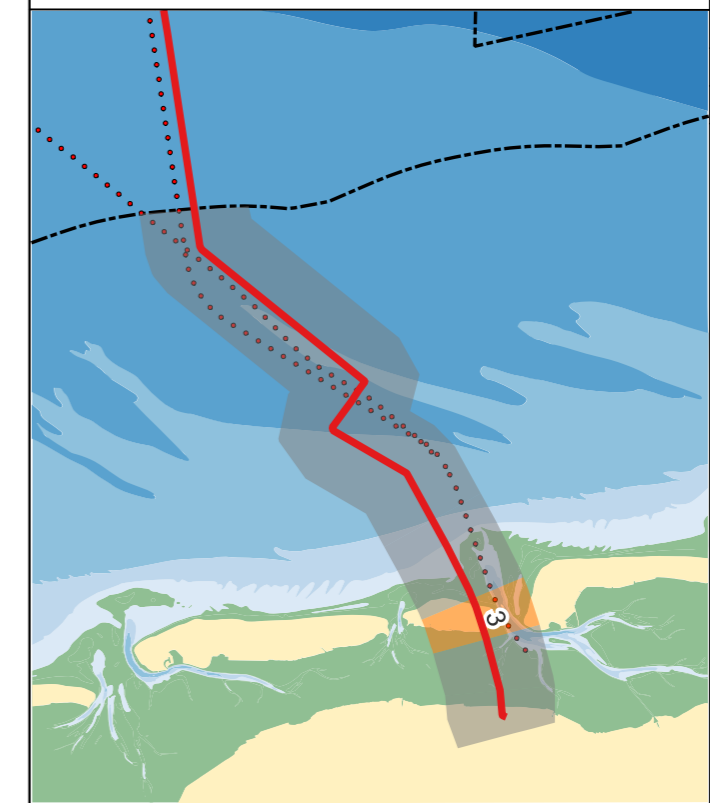
Dieses Dokument ist Eigentum des Auftraggebers und urheberrechtlich geschützt.

Die vom Planverfasser ermittelten Fremdanlagen wurden in die Planunterlagen übernommen. Der Planverfasser übernimmt jedoch keine Gewähr für Genauigkeit und Vollständigkeit der Angaben.

### Legende

-  Schutzrohrende
-  Böschung
-  vorhandene Arbeits- und Lagerfläche

Referenz-Dokumente	
Dok. Titel:	Dok. ID:
Aufgestellt:	
Bayreuth, den 30.06.2023 TenneT Offshore GmbH	
	



## NOR-9-3 ±525 kV-HGÜ-Offshore-Netzanbindungssystem Teilabschnitt Seetrasse Küstenmeer 12 sm-Grenze bis Anlandungspunkt Dornumergrode

Planfeststellungsantrag

Anlage 3.3.2

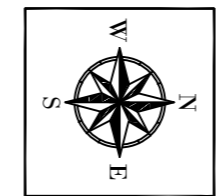
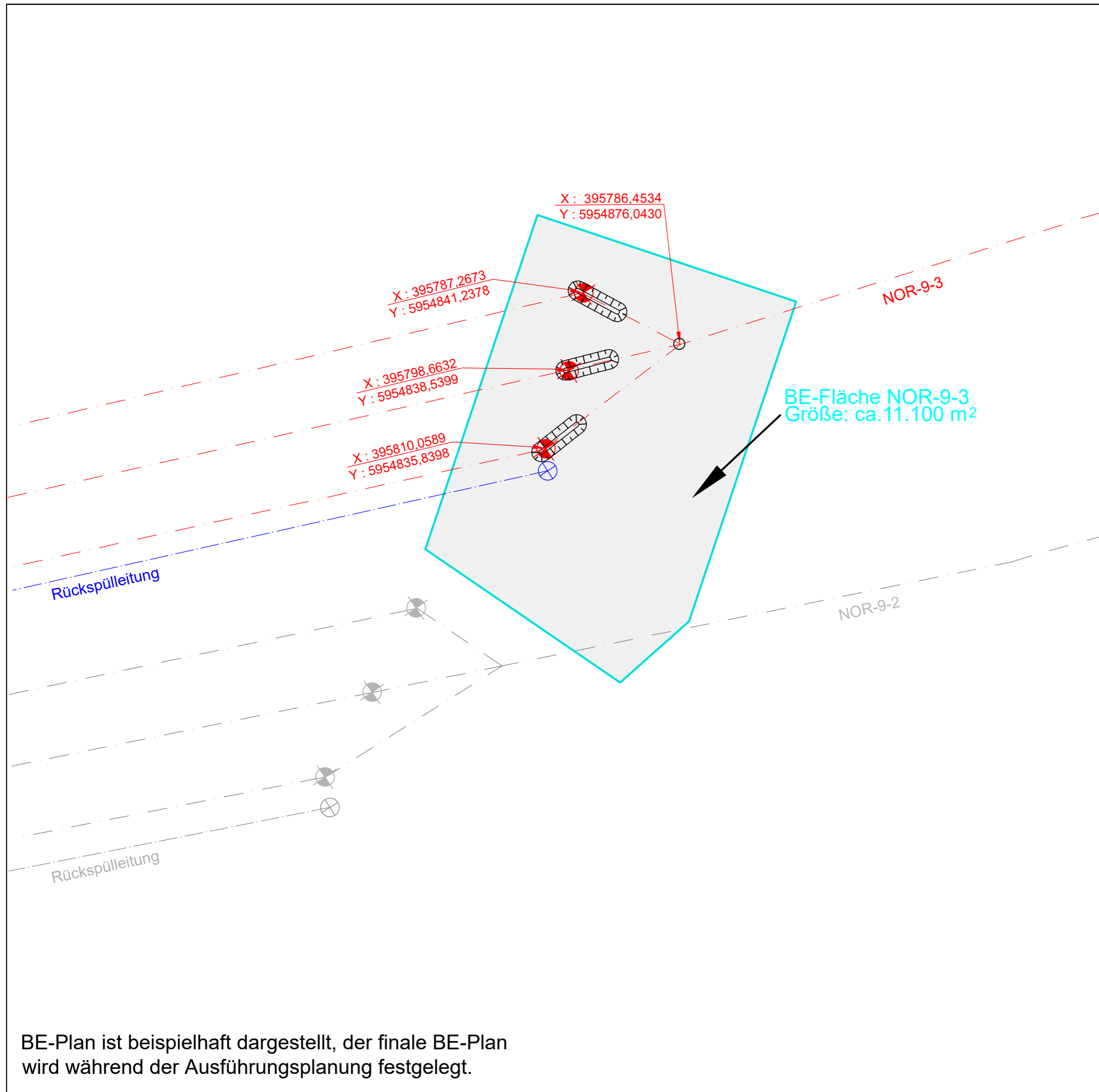
**BE-Plan Kabelinstallation  
süd. Baltrum (BA 3)**

LH-Nummer: LH-15-10006

Rev.:	Rev. Datum	Planungsstand / Änderung:	erstellt:	geprüft:	freigegeben:	geprüft:	freigegeben:
2.0	01.06.2023	Dok. zur finalen Antragseinreichung	NK,01.06.2023	KM,02.06.2023	HM,05.06.2023	TH,06.06.2023	MH,06.06.2023
1.0	09.12.2022	Dok. zur Vollständigkeitsprüfung	PA,09.12.2022	KM,12.12.2022	HM,13.12.2022	TH,14.12.2022	MH,14.12.2022
Planersteller			Vorhabenträgerin				
Maßstab:	Schematisch	Blattnr.:	3 / 4	Maßstab :			
tk-Dok.-ID:		KBS:		DIN / B x H :	594 x 297		
Ersteller-ID:		KBS-EPSPG:					


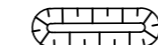

Planersteller:  eos projekt GmbH Am Fischereihafen 2 D-26506 Norden		Vorhabenträgerin/Eigentümerin der Zeichnung:  TenneT Offshore GmbH Bernecker Str. 70 95448 Bayreuth
---------------------------------------------------------------------------------	---------------------------------------------------------------------------------------	-----------------------------------------------------------------------------------------------------------------




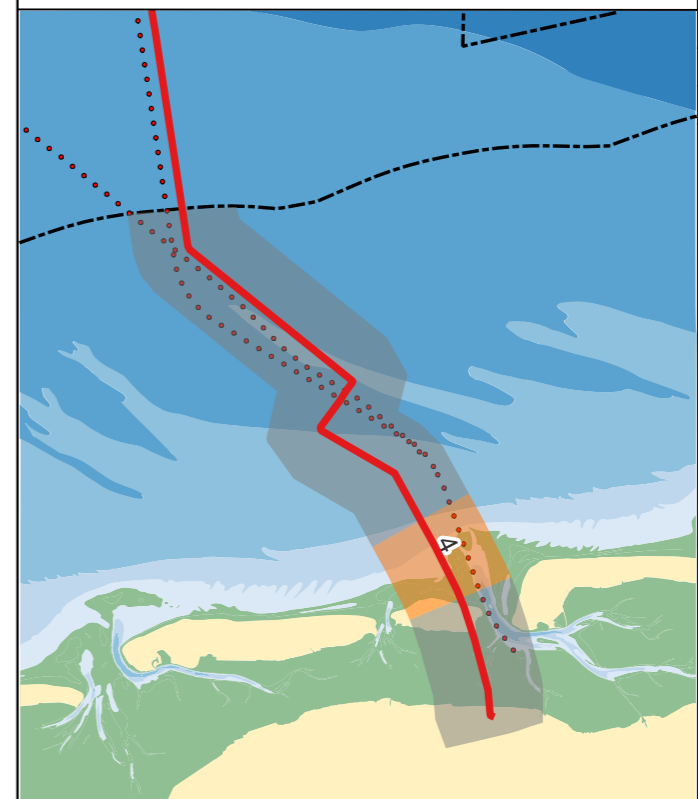


Die Planunterlagen sind nicht zur Bauausführung freigegeben.  
 Dieses Dokument ist Eigentum des Auftraggebers und urheberrechtlich geschützt.  
 Die vom Planverfasser ermittelten Fremdanlagen wurden in die Planunterlagen übernommen.  
 Der Planverfasser übernimmt jedoch keine Gewähr für Genauigkeit und Vollständigkeit der Angaben.

**Legende**

-  Schutzrohrende
-  Böschung
-  vorhandene Arbeits- und Lagerfläche

Referenz-Dokumente	
Dok. Titel:	Dok. ID:
Aufgestellt: Bayreuth, den 30.06.2023 TenneT Offshore GmbH	
	



**NOR-9-3**  
**±525 kV-HGÜ-Offshore-Netzanbindungssystem**  
**Teilabschnitt Seetrasse Küstenmeer**  
**12 sm-Grenze bis Anlandungspunkt Dornumergrode**

Planfeststellungsantrag  
 Anlage 3.3.2

**BE-Plan Kabelinstallation**  
**nörd. Baltrum (BA 4)**

LH-Nummer: LH-15-10006

2.0	01.06.2023	Dok. zur finalen Antragseinreichung	NK,01.06.2023	KM,02.06.2023	HM,05.06.2023	TH,06.06.2023	MH,06.06.2023
1.0	09.12.2022	Dok. zur Vollständigkeitsprüfung	PA,09.12.2022	KM,12.12.2022	HM,13.12.2022	TH,14.12.2022	MH,14.12.2022

Rev.:	Rev. Datum	Planungsstand / Änderung:	erstellt:	geprüft:	freigegeben:	geprüft:	freigegeben:
			Planersteller		Vorhabenträgerin		

Maßstab:	Schematisch	Blattnr.:	4 / 4	Maßstab :		
tk-Dok.-ID:		KBS:		DIN / B x H :	594 x 297	
Ersteller-ID:		KBS-EPSPG:				

Planersteller:  eos projekt GmbH Am Fischereihafen 2 D-26506 Norden	 ingenieurgesellschaft mbH	Vorhabenträgerin/Eigentümerin der Zeichnung:  TenneT Offshore GmbH Bernecker Str. 70 95448 Bayreuth 
---------------------------------------------------------------------------------	--------------------------------------------------------------------------------------------------------------------	-------------------------------------------------------------------------------------------------------------------------------------------------------------------------------------------------------