

Die Leitung ist  
kathodisch geschützt

# Gemarkung Rüstringen Flur 33



Zum Maadesiel

Maade →

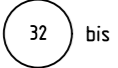
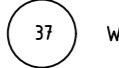
100 m  
90 m  
80 m  
70 m  
60 m  
50 m  
40 m  
30 m  
20 m  
10 m  
0 m

0 m 10 m 20 m 30 m 40 m 50 m 60 m 70 m 80 m 90 m 100 m

**Legende :**

 gepl. Leitung Nr. 501 000 000 mit Schutzstreifen 10 m  
 gepl. Leitung Nr. 110 000 000 mit Schutzstreifen 10 m

 Arbeitsstreifen

 bis  WR-Nr. des Vermess.-Registers

Parallel zu den Rohrleitungen werden zwei KSR in DN 50 mit einem dazugehörigen Betriebskabel mitverlegt, sowie einem Stromkabel nebst Zubehör.

Plan-Berichtigungen				
Rev.	Grund	Angef.	Gepr.	Freigeg.
10				
09				
08				
07				
06				
05				
04				
03				
02				
01				



Leitung: Wilhelmshaven Küstenlinie (gepl. H2 Leitung und CH4 Leitung)  
 Gemarkung: Rüstringen  
 Gemeinde: Stadt Wilhelmshaven  
 Kreis: Stadt Wilhelmshaven

## Plan zum Grundstücksverzeichnis

Diesem Plan liegen katasterliche Unterlagen zu Grunde Signaturen nach ZVAUT

Ltg. DN	Leitungs-Nr.
1000	501 000 000 110 000 000
Maßstab	Blatt-Nr.
1 : 1000	G 035

Katasteramt LGLN  
Original-Maßstab ALKis

Anschl.-Blatt 034

Prü-  
fungen

Plan zum Grundstücksverzeichnis erstellt: 19.10.2023 , NWgeoVerm Engineering GmbH  
 geprüft: 20.10.2023 OGE / TPLP  
 freigegeben: 25.10.2023 OGE / TPLT

Anschl.-Blatt 036