



Gemarkung Rüstringen


Flur 33



Legende :

 gepl. Leitung Nr. 501 000 000 mit Schutzstreifen 10 m
 gepl. Leitung Nr. 110 000 000 mit Schutzstreifen 10 m

 Arbeitsstreifen

 27 bis 28 WR-Nr. des Vermess.-Registers

Parallel zu den Rohrleitungen werden zwei KSR in DN 50 mit einem dazugehörigen Betriebskabel mitverlegt, sowie einem Stromkabel nebst Zubehör.

Plan-Berichtigungen

Rev.	Grund	Angef.	Gepr.	Freigeg.
10				
09				
08				
07				
06				
05				
04				
03				
02				
01				

Leitung: Wilhelmshaven Küstenlinie (gepl. H2 Leitung und CH4 Leitung)
 Gemarkung: Rüstringen
 Gemeinde: Stadt Wilhelmshaven
 Kreis: Stadt Wilhelmshaven

Plan zum Grundstücksverzeichnis

Diesem Plan liegen katasterliche Unterlagen zu Grunde Signaturen nach ZVAUT

Ltg. DN	Leitungs-Nr.
1000	501 000 000 110 000 000
Maßstab	Blatt-Nr.
1 : 1000	G 033

Katasteramt LGLN
Original-Maßstab ALKis

Anschl.-Blatt 032

Prüfungen: Plan zum Grundstücksverzeichnis erstellt: 19.10.2023 , NWgeoVerm Engineering GmbH
 geprüft: 20.10.2023 OGE / TPLP
 freigegeben: 25.10.2023 OGE / TPLT

Anschl.-Blatt 034