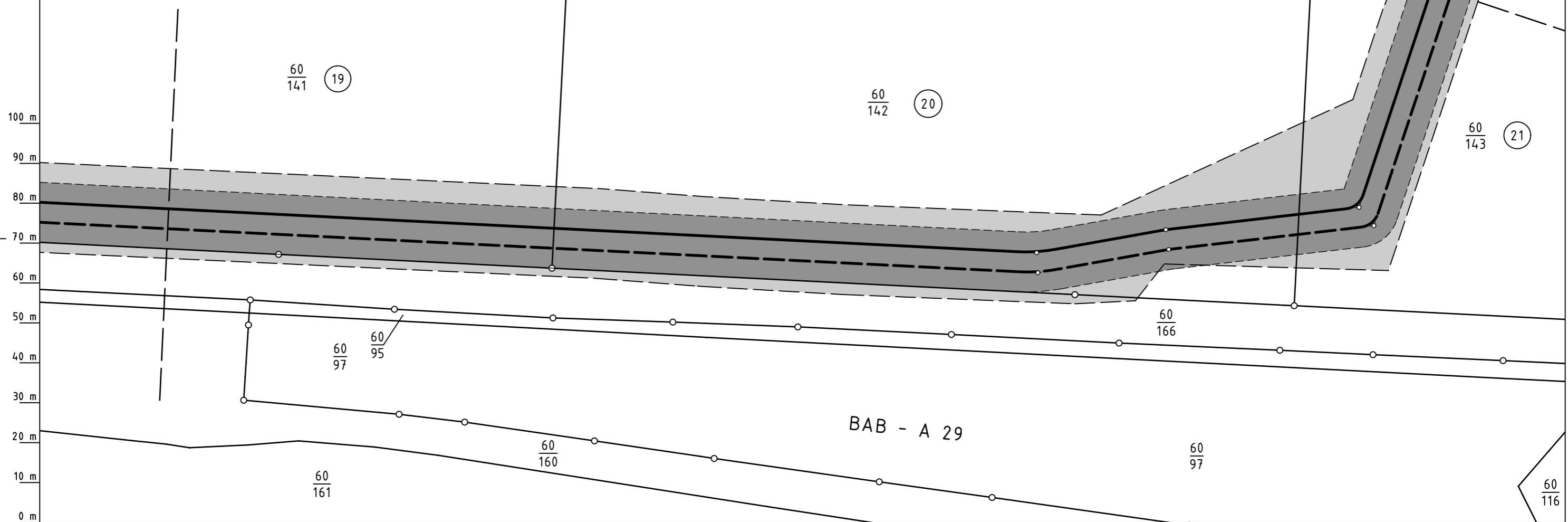



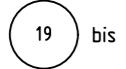



Gemarkung Rüstringen Flur 33

Die Leitung ist
kathodisch geschützt



Legende :

-  gepl. Leitung Nr. 501 000 000 mit Schutzstreifen 10 m
-  gepl. Leitung Nr. 110 000 000 mit Schutzstreifen 10 m
-  Arbeitsstreifen
-  bis  WR-Nr. des Vermess.-Registers

Parallel zu den Rohrleitungen werden zwei KSR in DN 50 mit einem dazugehörigen Betriebskabel mitverlegt, sowie einem Stromkabel nebst Zubehör.

| Plan-Berichtigungen | | | | |
|---------------------|-------|--------|-------|----------|
| Rev. | Grund | Angef. | Gepr. | Freigeg. |
| 10 | | | | |
| 09 | | | | |
| 08 | | | | |
| 07 | | | | |
| 06 | | | | |
| 05 | | | | |
| 04 | | | | |
| 03 | | | | |
| 02 | | | | |
| 01 | | | | |



Leitung: Wilhelmshaven Küstenlinie (gepl. H2 Leitung und CH4 Leitung)
 Gemarkung: Rüstringen
 Gemeinde: Stadt Wilhelmshaven
 Kreis: Stadt Wilhelmshaven

Plan zum Grundstücksverzeichnis

Diesem Plan liegen katasterliche Unterlagen zu Grunde Signaturen nach ZVAUT

| | |
|----------|----------------------------|
| Ltg. DN | Leitungs-Nr. |
| 1000 | 501 000 000 110 000 000 |
| Maßstab | Blatt-Nr. |
| 1 : 1000 | G 025 |

Katasteramt LGLN
Original-Maßstab ALKis

Anschl.-Blatt 024

Prü-
fungen

Plan zum Grundstücksverzeichnis erstellt: 19.10.2023 , NWgeoVerm Engineering GmbH
 geprüft: 20.10.2023 OGE / TPLP
 freigegeben: 25.10.2023 OGE / TPLT

Anschl.-Blatt 026