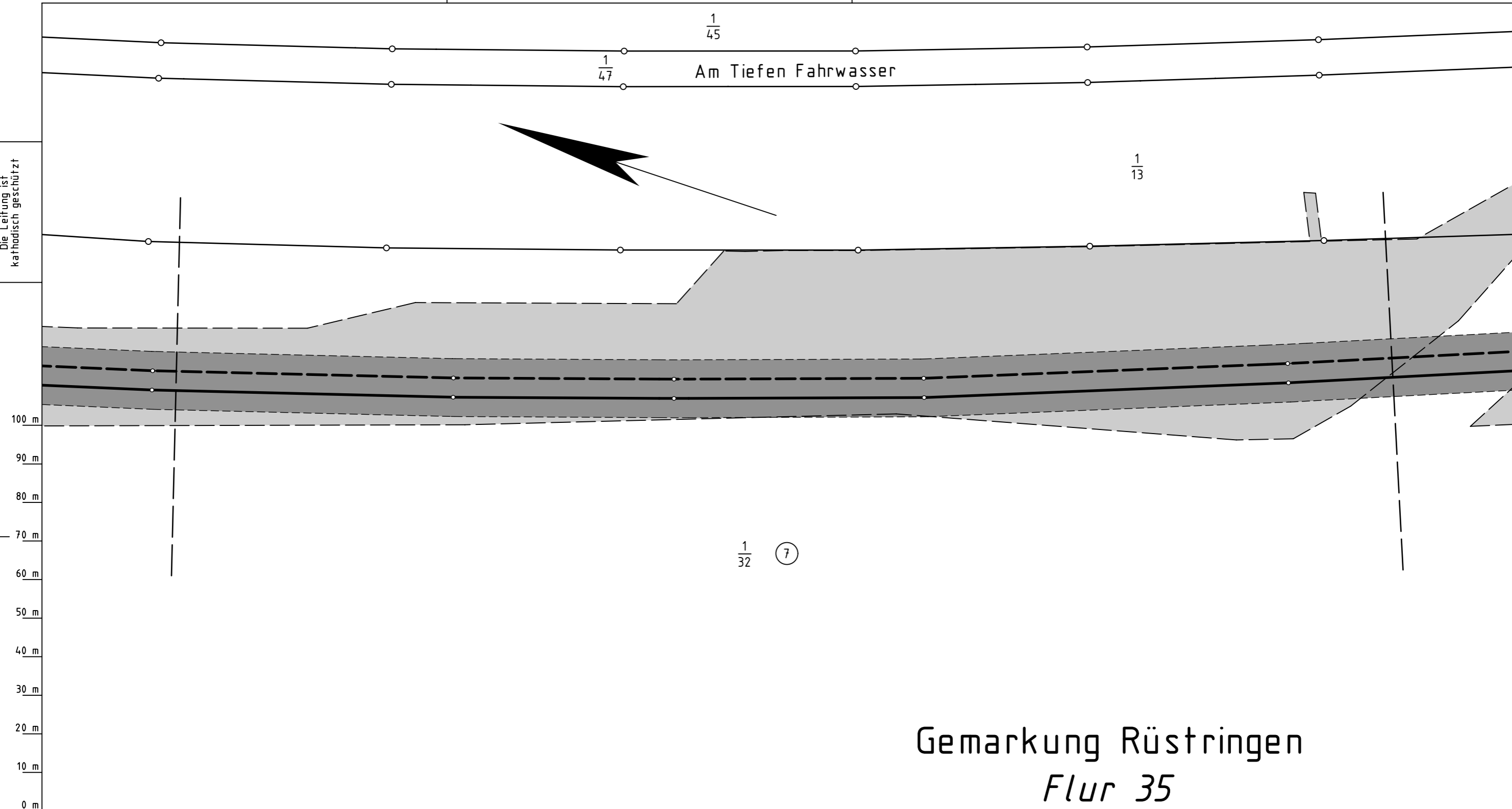




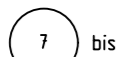
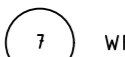
Die Leitung ist  
kathodisch geschützt



**Legende :**

 gepl. Leitung Nr. 501 000 000 mit Schutzstreifen 10 m  
 gepl. Leitung Nr. 110 000 000 mit Schutzstreifen 10 m

 Arbeitsstreifen

 bis  WR-Nr. des Vermess.-Registers

Parallel zu den Rohrleitungen werden zwei KSR in DN 50 mit einem dazugehörigen Betriebskabel mitverlegt, sowie einem Stromkabel nebst Zubehör.

Plan-Berichtigungen

Rev.	Grund	Angef.	Gepr.	Freigeg.
10				
09				
08				
07				
06				
05				
04				
03				
02				
01				

Leitung: Wilhelmshaven Küstenlinie (gepl. H2 Leitung und CH4 Leitung)

Gemarkung: Rüstringen

Gemeinde: Stadt Wilhelmshaven

Kreis: Stadt Wilhelmshaven

### Plan zum Grundstücksverzeichnis

Diesem Plan liegen katasterliche Unterlagen zu Grunde Signaturen nach ZVAUT

Ltg. DN 1000	Leitungs-Nr. 501 000 000 110 000 000
Maßstab 1 : 1000	Blatt-Nr. G 016

Katasteramt LGLN  
Original-Maßstab ALKis

Anschl.-Blatt 015

Prü-  
fungen

Plan zum Grundstücksverzeichnis erstellt: 19.10.2023 , NWgeoVerm Engineering GmbH  
geprüft: 20.10.2023 OGE / TPLP  
freigegeben: 25.10.2023 OGE / TPLT

Anschl.-Blatt 017