


Gemarkung Sengwarden

Flur 19

1/15



Die Leitung ist
kathodisch geschützt

Am Tiefen Fahrwasser

1/17




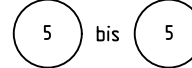
1/19

1/11 (5)

100 m
90 m
80 m
70 m
60 m
50 m
40 m
30 m
20 m
10 m
0 m

0 m 10 m 20 m 30 m 40 m 50 m 60 m 70 m 80 m 90 m 100 m

Legende :

-  gepl. Leitung Nr. 501 000 000 mit Schutzstreifen 10 m
-  gepl. Leitung Nr. 110 000 000 mit Schutzstreifen 10 m
-  Arbeitsstreifen
-  WR-Nr. des Vermess.-Registers

Parallel zu den Rohrleitungen werden zwei KSR in DN 50 mit einem dazugehörigen Betriebskabel mitverlegt, sowie einem Stromkabel nebst Zubehör.

Plan-Berichtigungen

Rev.	Grund	Angef.	Gepr.	Freigeg.
10				
09				
08				
07				
06				
05				
04				
03				
02				
01				



Leitung: Wilhelmshaven Küstenlinie (gepl. H2 Leitung und CH4 Leitung)
 Gemarkung: Sengwarden
 Gemeinde: Stadt Wilhelmshaven
 Kreis: Stadt Wilhelmshaven

Plan zum Grundstücksverzeichnis

Ltg. DN	Leitungs-Nr.
1000	501 000 000 110 000 000
Maßstab	Blatt-Nr.
1 : 1000	G 006

Diesem Plan liegen katasterliche Unterlagen zu Grunde Signaturen nach ZVAUT

Katasteramt LGLN
Original-Maßstab ALKis

Anschl.-Blatt 005

Prüfungen
 Plan zum Grundstücksverzeichnis erstellt: 19.10.2023 , NWgeoVerm Engineering GmbH
 geprüft: 20.10.2023 OGE / TPLP
 freigegeben: 25.10.2023 OGE / TPLT

Anschl.-Blatt 007