

Gemarkung Sengwarden Flur 19

$\frac{1}{48}$

$\frac{1}{15}$

$\frac{1}{45}$

Am Tiefen Fahrwasser

$\frac{1}{17}$

$\frac{1}{42}$

$\frac{1}{19}$

$\frac{1}{38}$ (4)




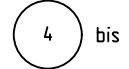

$\frac{1}{11}$ (5)

Die Leitung ist
kathodisch geschützt

100 m
90 m
80 m
70 m
60 m
50 m
40 m
30 m
20 m
10 m
0 m

0 m 10 m 20 m 30 m 40 m 50 m 60 m 70 m 80 m 90 m 100 m

Legende :

-  gepl. Leitung Nr. 501 000 000 mit Schutzstreifen 10 m
-  gepl. Leitung Nr. 110 000 000 mit Schutzstreifen 10 m
-  Arbeitsstreifen
-  bis  WR-Nr. des Vermess.-Registers

Parallel zu den Rohrleitungen werden zwei KSR in DN 50 mit einem dazugehörigen Betriebskabel mitverlegt, sowie einem Stromkabel nebst Zubehör.

Plan-Berichtigungen				
Rev.	Grund	Angef.	Gepr.	Freigeg.
10				
09				
08				
07				
06				
05				
04				
03				
02				
01				



Leitung: Wilhelmshaven Küstenlinie (gepl. H2 Leitung und CH4 Leitung)
 Gemarkung: Sengwarden
 Gemeinde: Stadt Wilhelmshaven
 Kreis: Stadt Wilhelmshaven

Plan zum Grundstücksverzeichnis

Ltg. DN 1000	Leitungs-Nr. 501 000 000 110 000 000
Maßstab 1 : 1000	Blatt-Nr. G 005

Diesem Plan liegen katasterliche Unterlagen zu Grunde Signaturen nach ZVAUT

Katasteramt LGLN
Original-Maßstab ALKis

Anschl.-Blatt 004

Prüfungen
 Plan zum Grundstücksverzeichnis erstellt: 19.10.2023 , NWgeoVerm Engineering GmbH
 geprüft: 20.10.2023 OGE / TPLP
 freigegeben: 25.10.2023 OGE / TPLT

Anschl.-Blatt 006