

Gemarkung Sengwarden Flur 19

1/48

1/45 Am Tiefen Fahrwasser

1/42

1/55 (3)

1/38 (4)

Die Leitung ist
kathodisch geschützt

100 m
90 m
80 m
70 m
60 m
50 m
40 m
30 m
20 m
10 m
0 m

0 m 10 m 20 m 30 m 40 m 50 m 60 m 70 m 80 m 90 m 100 m



Parallel zu den Rohrleitungen werden zwei KSR in DN 50 mit einem dazugehörigen Betriebskabel mitverlegt, sowie einem Stromkabel nebst Zubehör.

Plan-Berichtigungen

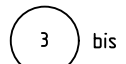

Rev.	Grund	Angef.	Gepr.	Freigeg.
10				
09				
08				
07				
06				
05				
04				
03				
02				
01				



Legende :

 gepl. Leitung Nr. 501 000 000 mit Schutzstreifen 10 m
 gepl. Leitung Nr. 110 000 000 mit Schutzstreifen 10 m

 Arbeitsstreifen

 bis  WR-Nr. des Vermess.-Registers

Leitung: Wilhelmshaven Küstenlinie (gepl. H2 Leitung und CH4 Leitung)

Gemarkung: Sengwarden

Gemeinde: Stadt Wilhelmshaven

Kreis: Stadt Wilhelmshaven

Plan zum Grundstücksverzeichnis

Ltg. DN
1000

Leitungs-Nr.
501 000 000
110 000 000

Maßstab
1 : 1000

Blatt-Nr.
G 004

Diesem Plan liegen katasterliche Unterlagen zu Grunde Signaturen nach ZVAUT

Katasteramt LGLN
Original-Maßstab ALKis

Anschl.-Blatt 003

Prü-
fungen

Plan zum Grundstücksverzeichnis erstellt: 19.10.2023 , NWgeoVerm Engineering GmbH
 geprüft: 20.10.2023 OGE / TPLP
 freigegeben: 25.10.2023 OGE / TPLT

Anschl.-Blatt 005