


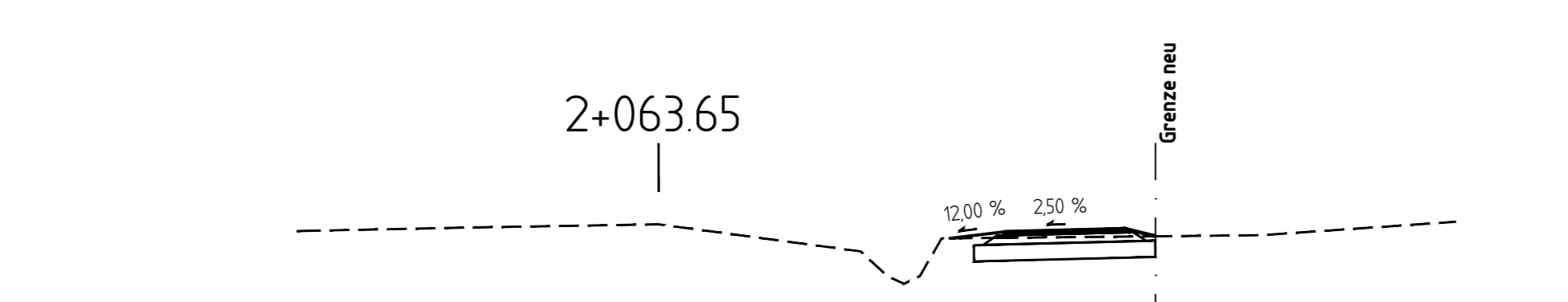
← NN 8.000 m

Gelände	Höhe	12.39	12.35	12.29	12.16	11.62	11.70	11.68	11.67	12.10	12.81	12.81	12.54
	Abstand	-5.00	-5.00	-2.92	-6.00	3.19	3.66	3.25	4.88	5.75	7.75	9.75	14.38
Planung	Höhe								11.80	11.85	12.81		
	Abstand								5.75	7.75	8.25	9.75	



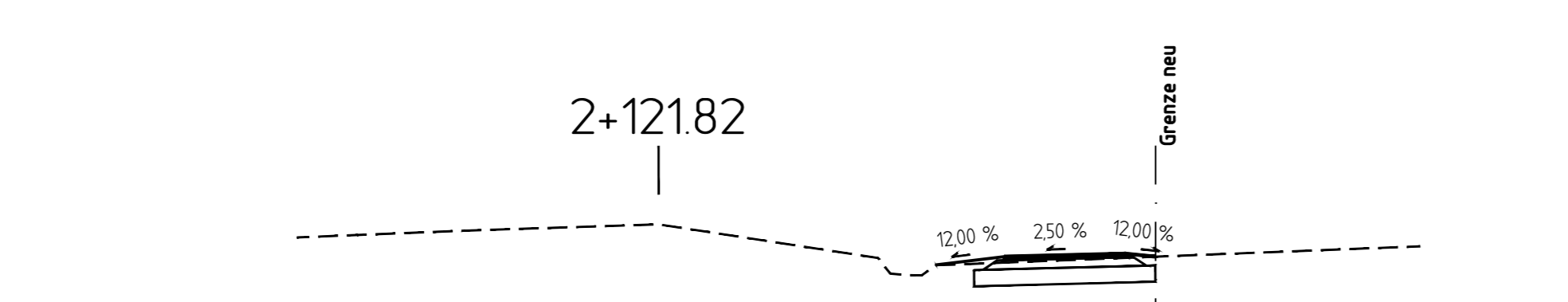
← NN 8.000 m

Gelände	Höhe	12.37	12.26	12.33	12.26	11.76	11.59	11.59	12.12	12.18	12.38	12.52	12.93
	Abstand	-5.00	-5.00	-3.10	-6.00	3.61	3.82	4.72	5.00	5.75	7.75	10.00	15.00
Planung	Höhe								12.28	12.33	12.38		
	Abstand								5.75	7.75	8.25	15.00	



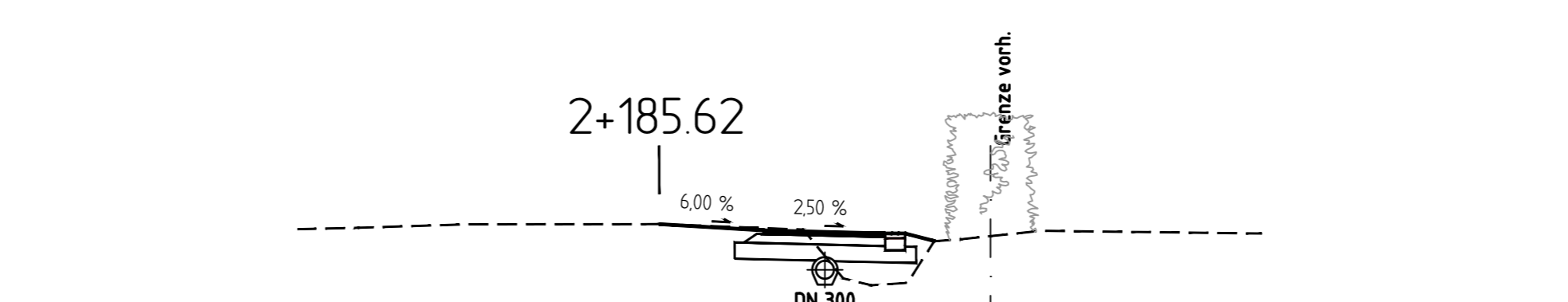
← NN 8.000 m

Gelände	Höhe	12.19	12.21	12.26	12.31	11.86	11.65	11.65	12.08	12.11	12.13	12.35
	Abstand	-5.00	-5.00	-3.04	-6.00	3.36	3.79	4.07	5.00	5.75	7.75	13.23
Planung	Höhe								12.08	12.23	12.11	
	Abstand								5.75	7.75	8.25	13.23



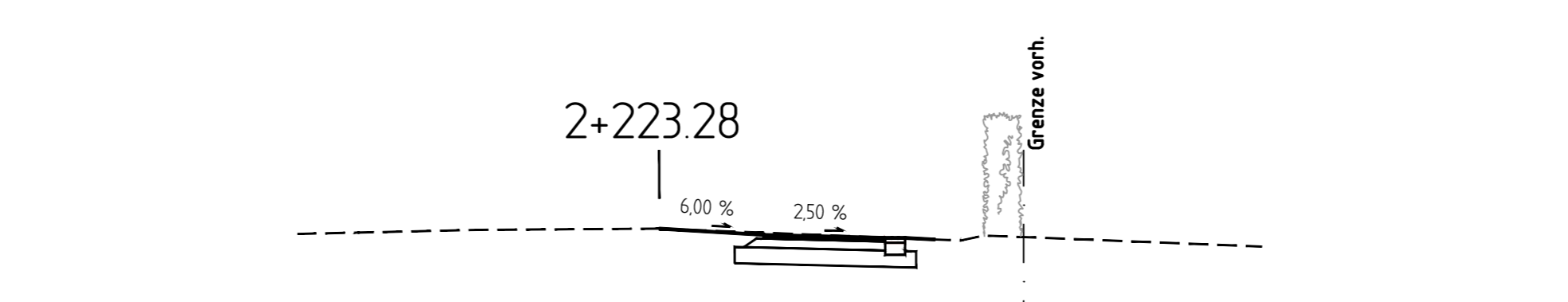
← NN 8.000 m

Gelände	Höhe	12.19	12.23	12.30	12.40	11.86	11.59	11.59	11.72	11.87	11.94	12.04
	Abstand	-5.00	-5.00	-3.23	-6.00	3.65	3.82	4.07	5.00	5.75	7.75	12.64
Planung	Höhe								11.72	11.87	11.87	
	Abstand								5.75	7.75	8.25	12.64



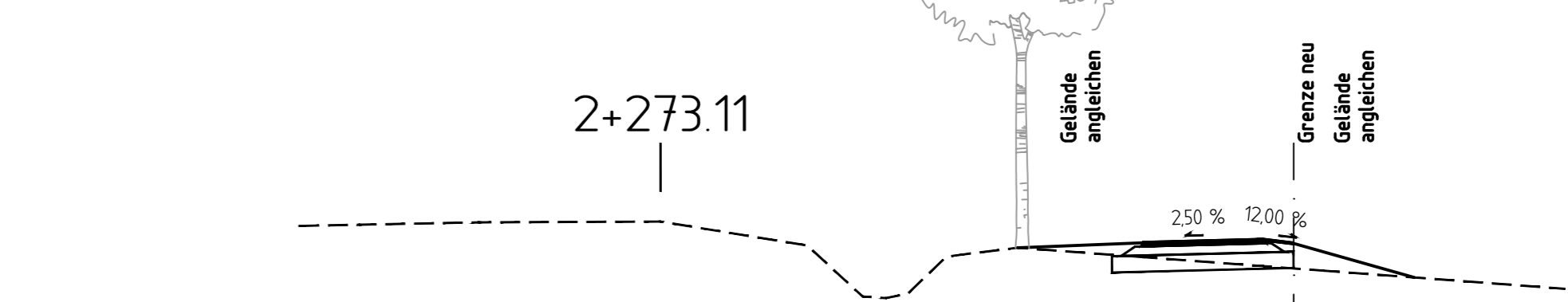
← NN 8.000 m

Gelände	Höhe	12.23	12.25	12.31	12.31	12.72	11.41	11.29	12.31	12.70	12.15
	Abstand	-5.00	-5.00	-3.16	0.00	2.39	3.05	3.52	4.12	4.58	10.00
Planung	Höhe								12.03	12.70	
	Abstand								ca 5.50	10.00	12.15



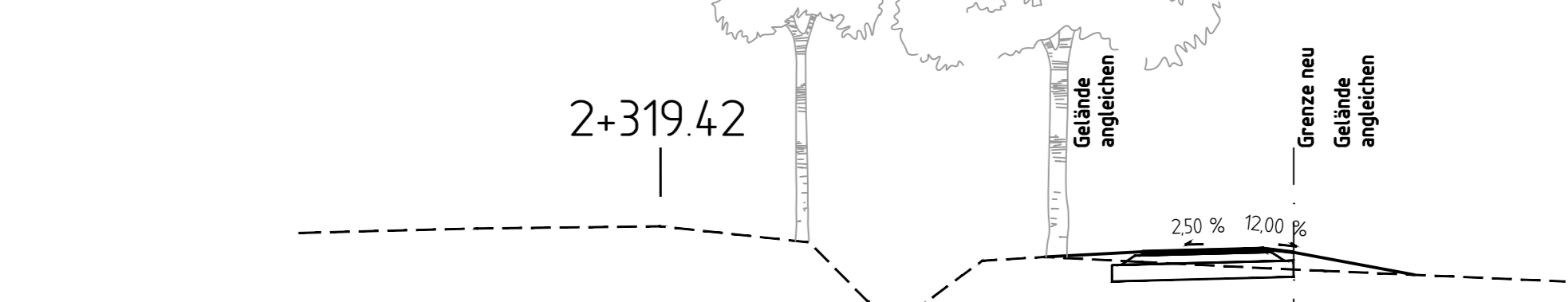
← NN 8.000 m

Gelände	Höhe	12.25	12.27	12.31	12.33	12.15	12.15	12.12	12.72	12.03
	Abstand	-5.00	-5.00	-3.00	0.00	4.58	4.08	5.00	5.48	10.00
Planung	Höhe								12.03	
	Abstand								ca 6.05	10.00



← NN 8.000 m

Gelände	Höhe	12.28	12.30	12.34	12.35	11.95	11.11	11.08	11.15	11.77	11.92	11.76	11.61	11.54	11.24
	Abstand	-5.00	-5.00	-3.02	-6.00	2.43	3.35	3.73	4.10	4.77	5.92	8.00	10.00	10.50	15.00
Planung	Höhe														
	Abstand														



← NN 8.000 m

Gelände	Höhe	12.26	12.29	12.34	12.37	12.10	11.12	10.99	11.03	11.56	11.80	11.86	11.78	11.68	11.63	11.46
	Abstand	-5.00	-5.00	-3.05	-6.00	3.43	4.09	4.27	5.00	5.37	6.37	8.00	10.00	10.50	11.00	15.00
Planung	Höhe															
	Abstand															

Blatt 1 2 3 4 5 6 7 8 9 10 11 12 13 14 15 16 17 18 19

Entwurfsbearbeitung:

Projekt-Nr.	1298
Datum	02.11.2018
bearbeitet	gez. S. Klockgether
gezeichnet	M. Kruse

Wangerlandstr. 8 26215 Wiefelstede Tel.: 04402 / 9102-0 Fax: 04402 / 9102-22 Internet: www.ing-fh.de

FESTSTELLUNGSENTWURF

Stadt Aurich		Unterlage 6.1	
Straße: Landesstraße L 34		Blatt Nr. 6	
Beginn der Baustrecke: Abschnitt 40, Station 1830		Reg. Nr.	
Ende der Baustrecke: Abschnitt 50, Station 44		Datum	
(Nächster Ort): Aurich Ausbaulänge: rd. 6,842m		Zeichen	

Neubau eines Radweges an der L34, "Brockzeteler Straße"	nachgeprüft
	Querprofile Bau-km 1+966,94 bis Bau-km 2+319,42 Maßstab 1 : 100

Aufgestellt:	Stadt Aurich Der Bürgermeister
Aurich, den 02.11.2018	i.A. gez. Langhof