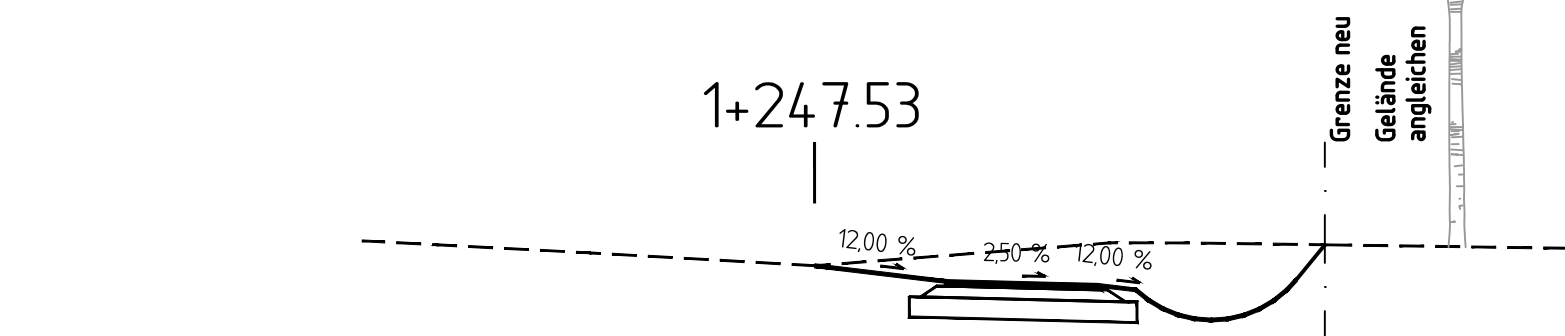


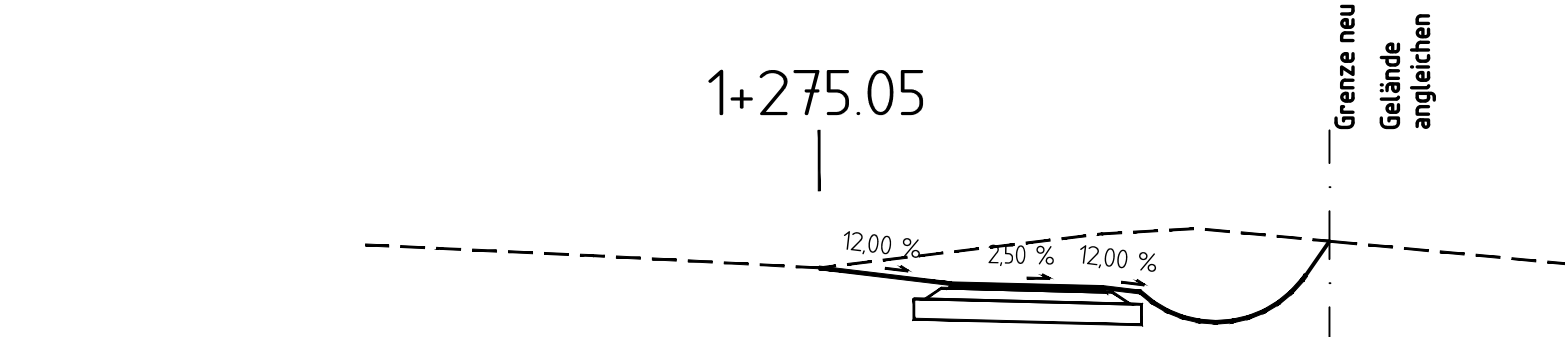
↙ NN 8.000 m

Gelände	Höhe	-6,00	-5,00	0,00	5,00	6,75	10,00
	Abstand	11,72	11,72	11,46	11,50	11,54	11,67
Planung	Höhe						
	Abstand		1,75	3,75	4,25	5,25	6,75



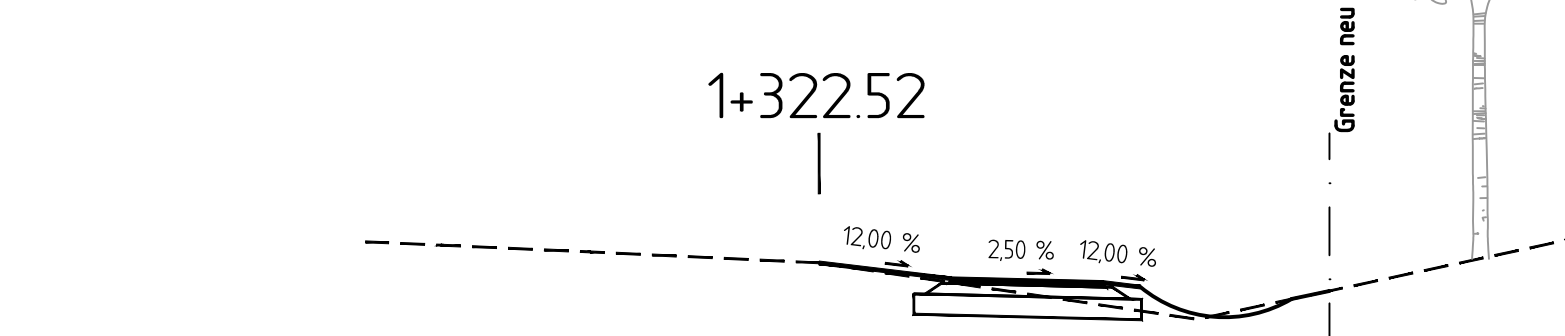
↙ NN 8.000 m

Gelände	Höhe	-5,99	-5,00	-2,97	0,00	5,00	6,75	10,00
	Abstand	11,79	11,74	11,63	11,46	11,76	11,74	11,69
Planung	Höhe							
	Abstand		1,75	3,75	4,25	5,25	6,25	6,75



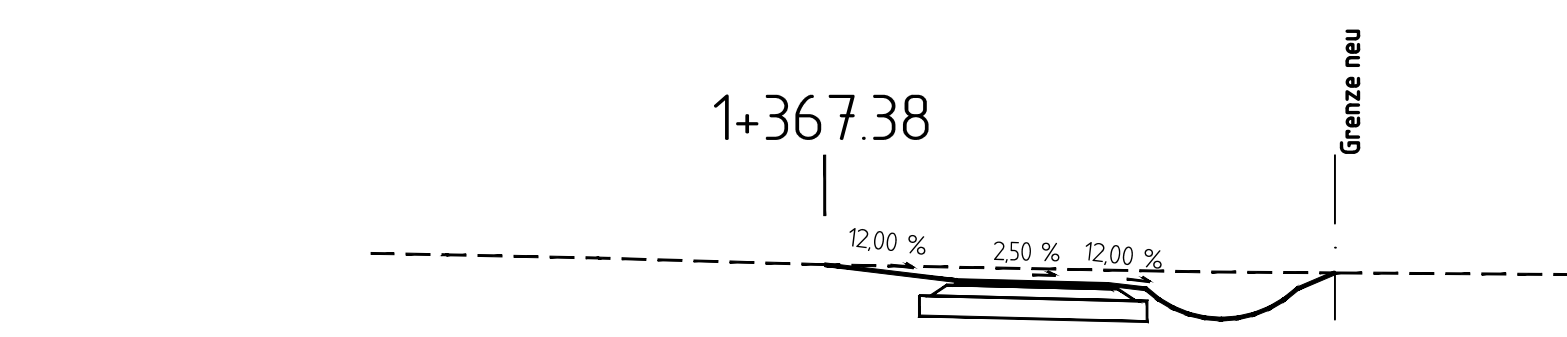
↙ NN 8.000 m

Gelände	Höhe	-6,00	-5,00	-2,99	0,00	3,74	5,00	6,75	10,00
	Abstand	11,80	11,75	11,66	11,49	11,94	12,02	11,85	11,54
Planung	Höhe								
	Abstand		1,75	3,75	4,25	5,25	6,25	6,75	10,00



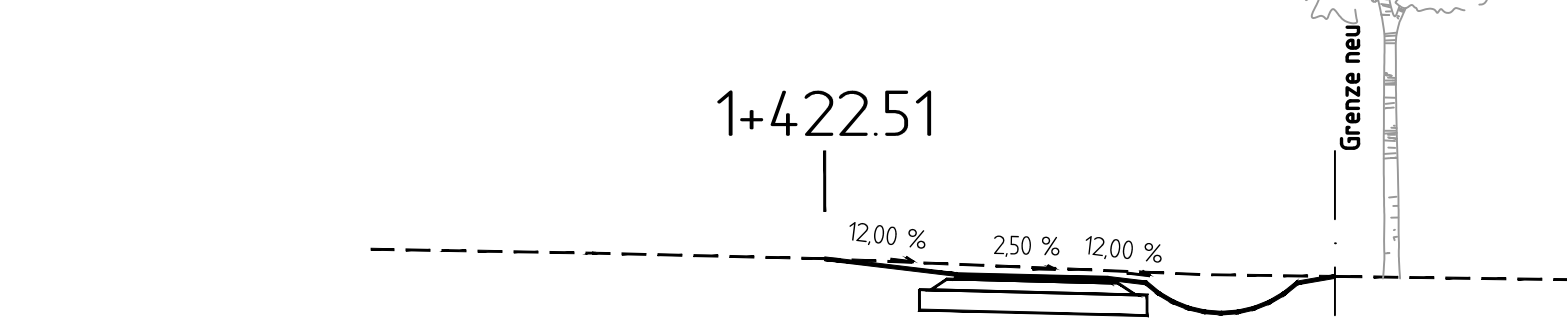
↙ NN 8.000 m

Gelände	Höhe	-6,00	-5,00	-3,03	0,00	5,00	6,75	10,00
	Abstand	11,78	11,73	11,65	11,50	11,75	11,13	11,80
Planung	Höhe							
	Abstand		1,75	3,75	4,25	5,25	6,25	6,75



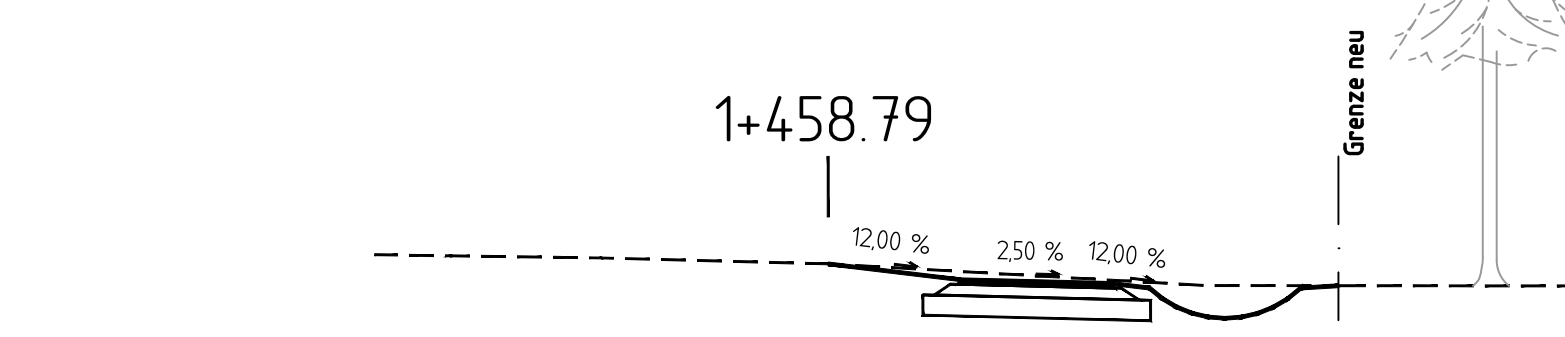
↙ NN 8.000 m

Gelände	Höhe	-6,00	-5,00	-2,99	0,00	5,00	6,75	10,00
	Abstand	11,69	11,67	11,63	11,54	11,44	11,43	11,41
Planung	Höhe							
	Abstand		1,75	3,75	4,25	5,25	6,25	6,75



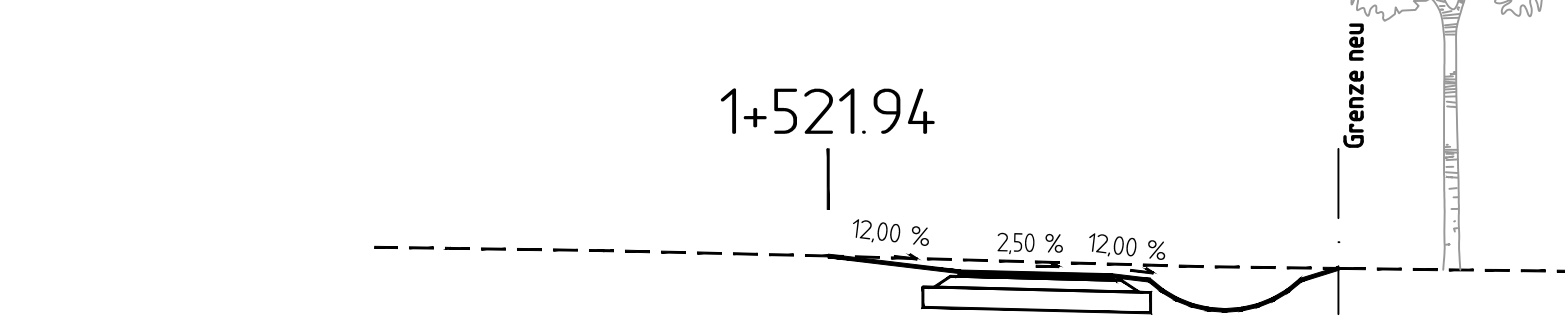
↙ NN 8.000 m

Gelände	Höhe	-6,00	-5,00	-3,07	0,00	5,00	6,75	10,00
	Abstand	11,68	11,66	11,63	11,56	11,34	11,32	11,28
Planung	Höhe							
	Abstand		1,75	3,75	4,25	5,25	6,25	6,75



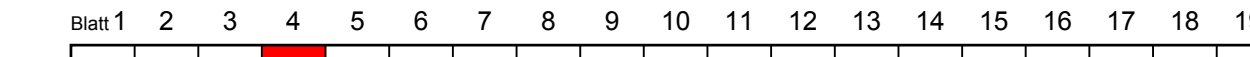
↙ NN 8.000 m

Gelände	Höhe	-6,00	-5,00	-3,00	0,00	5,00	6,75	10,00
	Abstand	11,67	11,65	11,63	11,55	11,26	11,26	11,26
Planung	Höhe							
	Abstand		1,75	3,75	4,25	5,25	6,25	6,75



↙ NN 8.000 m

Gelände	Höhe	-6,00	-5,00	-2,97	0,00	5,00	6,75	10,00
	Abstand	11,71	11,69	11,66	11,59	11,45	11,43	11,39
Planung	Höhe							
	Abstand		1,75	3,75	4,25	5,25	6,25	6,75



Entwurfsbearbeitung:		Projekt-Nr.	1298
		Datum	02.11.2018
		bearbeitet	gez. S. Klockgether
		gezeichnet	M. Kruse
Wangerlandstr. 8 26215 Wiefelstede Tel.: 04402 / 9102-0 Fax: 04402 / 9102-22 Internet: www.ing-fl.de			

FESTSTELLUNGSENTWURF

Stadt Aurich Straße: Landesstraße L 34 Beginn der Baustrecke: Abschnitt 40, Station 1830 Ende der Baustrecke: Abschnitt 50, Station 44 (Nächster Ort): Aurich Ausbaulänge: rd. 6.842m		Unterlage 6.1 Blatt Nr. 4 Reg. Nr. Datum Zeichen
Neubau eines Radweges an der L34, "Brockzeteler Straße"		Querprofile Bau-km 1+200,77 bis Bau-km 1+521,94 Maßstab 1 : 100
Aufgestellt: Aurich, den 02.11.2018		Stadt Aurich Der Bürgermeister i.A. gez. Langhof