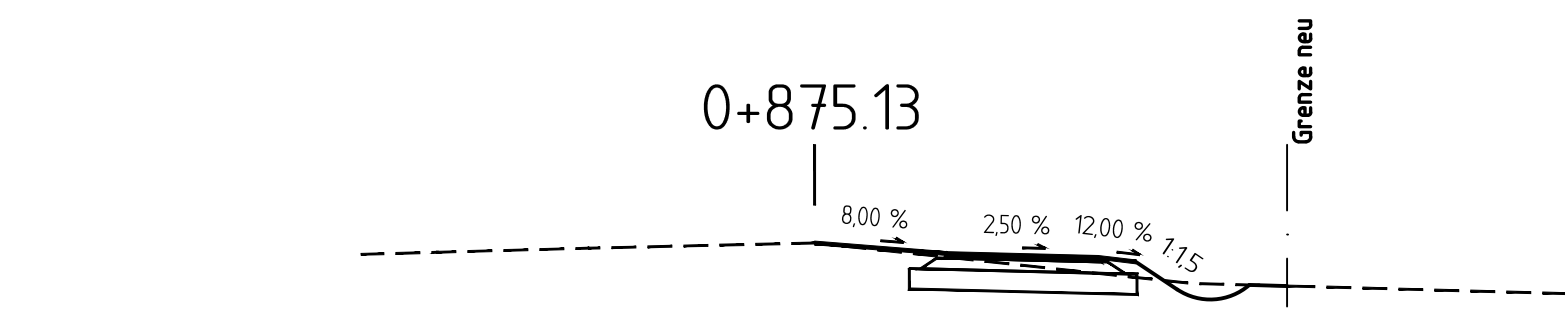


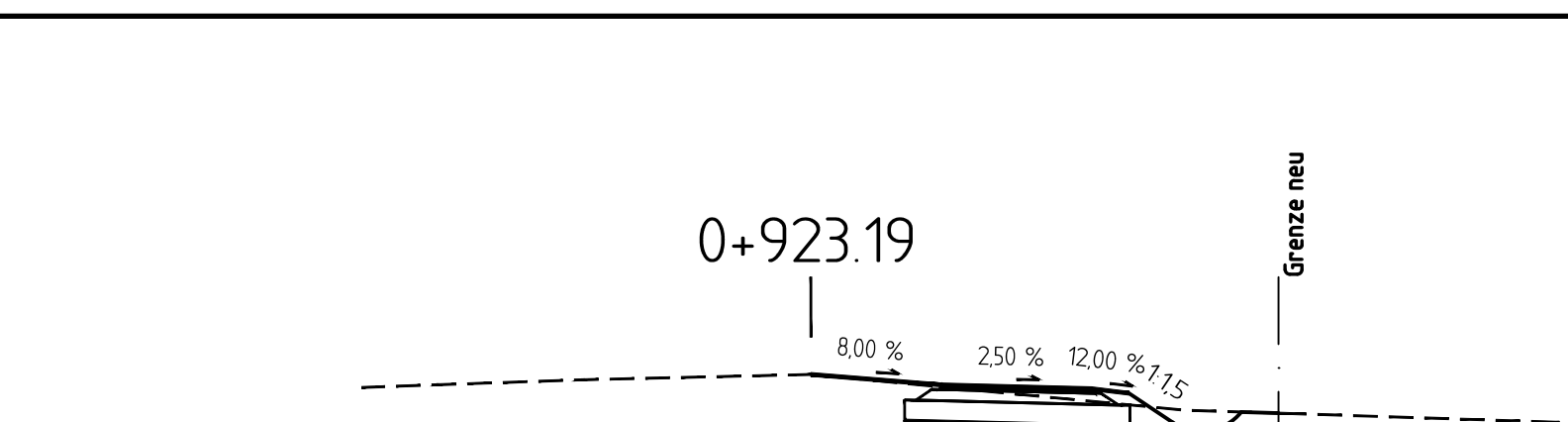
↙ NN 8.000 m

Gelände	Höhe	-6,00	-5,00	-3,00	0,00	5,00	6,25	10,00
	Abstand	11,42	11,52	11,57	11,64	11,12	11,12	11,12
Planung	Höhe				11,64	11,50	11,45	11,39
	Abstand				0,00	1,75	4,25	5,00



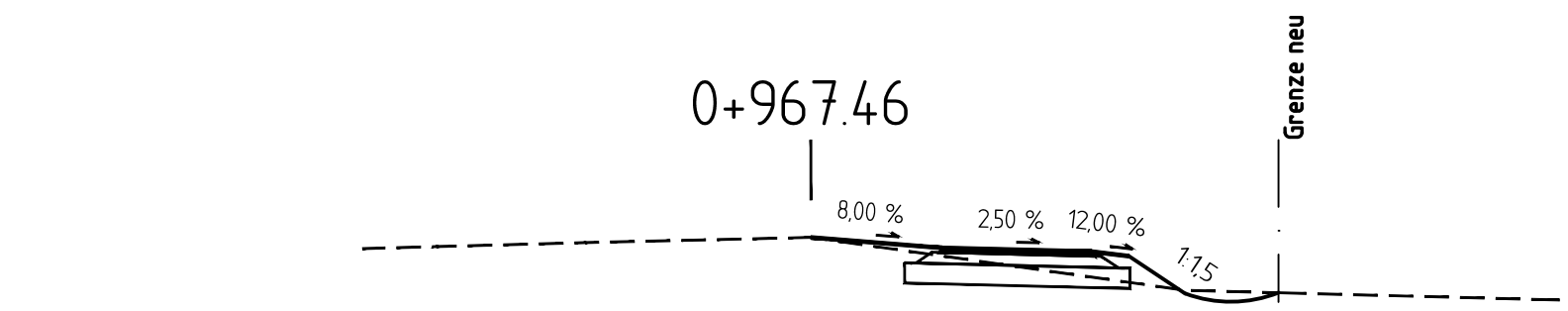
↙ NN 8.000 m

Gelände	Höhe	-6,00	-5,00	-2,99	0,00	5,00	6,25	10,00
	Abstand	11,47	11,50	11,55	11,62	11,08	11,05	10,95
Planung	Höhe				11,62	11,48	11,43	11,37
	Abstand				0,00	1,75	4,25	5,00



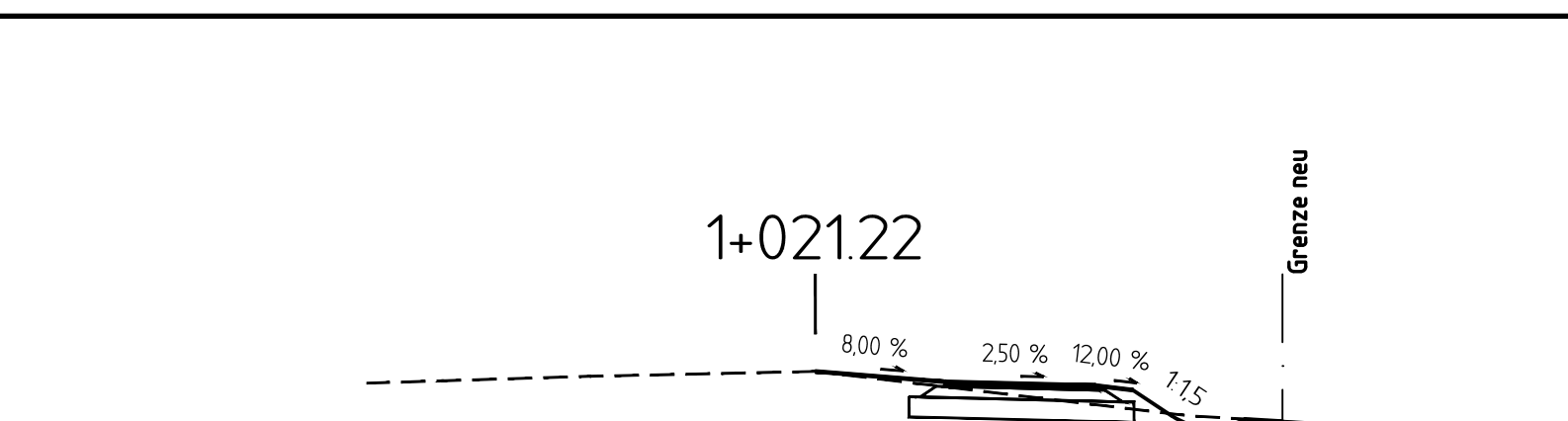
↙ NN 8.000 m

Gelände	Höhe	-6,00	-5,00	-3,07	0,00	5,00	6,25	10,00
	Abstand	11,49	11,53	11,59	11,66	11,10	11,15	11,03
Planung	Höhe				11,66	11,53	11,48	11,41
	Abstand				0,00	1,75	4,25	5,00



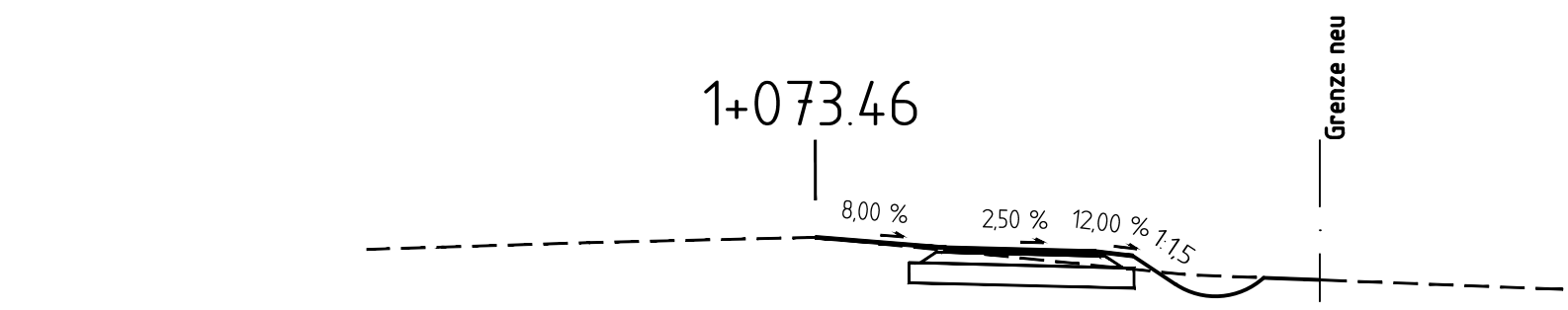
↙ NN 8.000 m

Gelände	Höhe	-5,99	-5,00	-3,01	0,00	5,00	6,25	10,00
	Abstand	11,51	11,54	11,59	11,66	10,95	10,92	10,83
Planung	Höhe				11,66	11,52	11,47	11,41
	Abstand				0,00	1,75	4,25	5,00



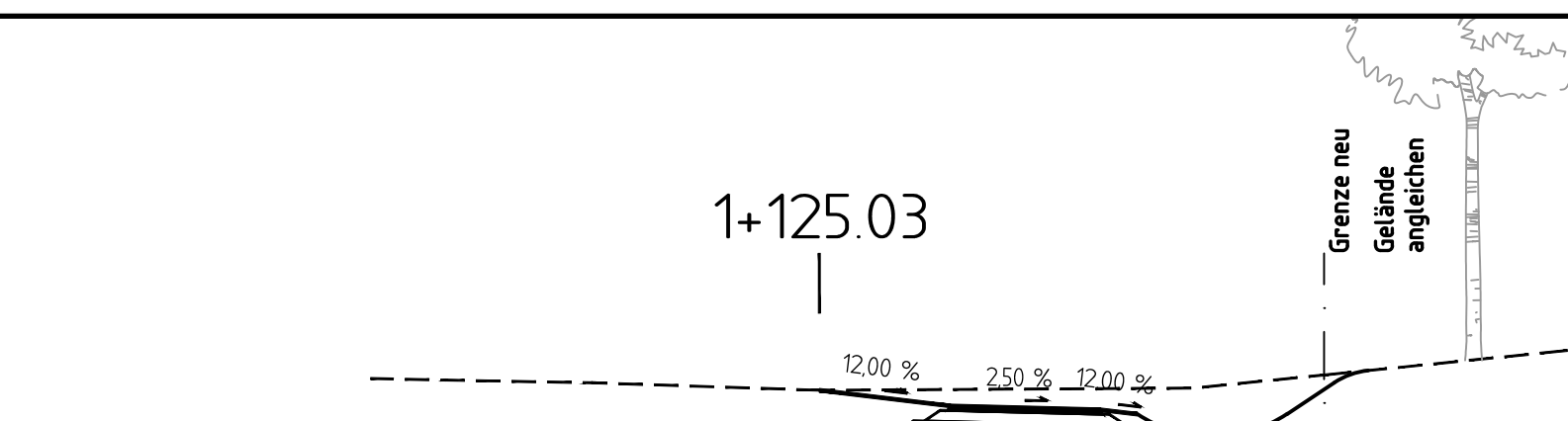
↙ NN 8.000 m

Gelände	Höhe	-6,00	-5,00	-3,01	0,00	5,00	6,25	10,00
	Abstand	11,54	11,57	11,63	11,69	11,10	11,03	10,81
Planung	Höhe				11,69	11,55	11,50	11,44
	Abstand				0,00	1,75	4,25	5,00



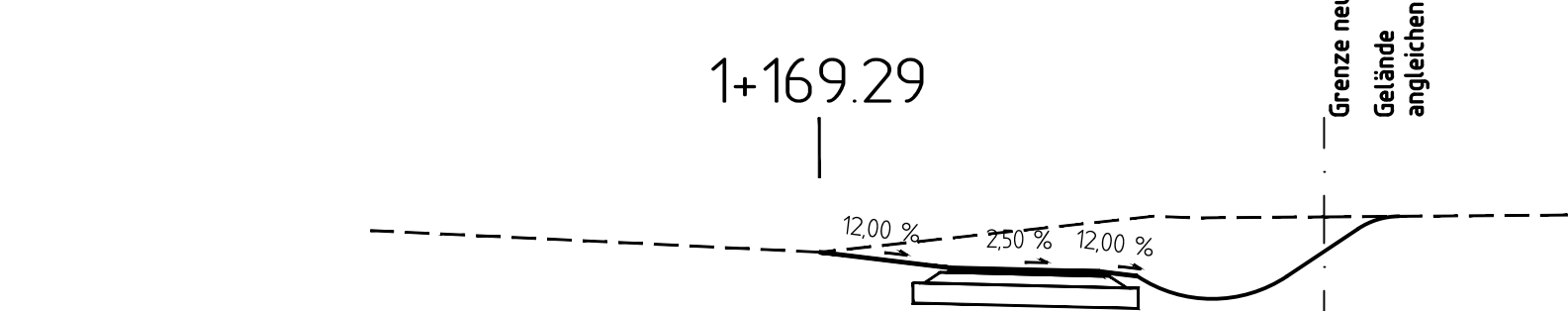
↙ NN 8.000 m

Gelände	Höhe	-6,00	-5,00	-3,02	0,00	5,00	6,25	10,00
	Abstand	11,49	11,52	11,58	11,65	11,15	11,08	10,95
Planung	Höhe				11,65	11,51	11,46	11,40
	Abstand				0,00	1,75	4,25	5,25




↙ NN 8.000 m

Gelände	Höhe	-6,00	-5,00	-3,04	0,00	5,00	6,75	10,00
	Abstand	11,60	11,58	11,54	11,44	11,47	11,65	11,97
Planung	Höhe				11,44	11,23	11,18	11,12
	Abstand				0,00	1,75	4,25	5,25



↙ NN 8.000 m

Gelände	Höhe	-6,00	-5,00	-3,01	0,00	5,00	6,75	10,00
	Abstand	11,75	11,71	11,61	11,46	11,94	11,94	11,96
Planung	Höhe				11,46	11,25	11,20	11,14
	Abstand				0,00	1,75	4,25	5,25



Entwurfsbearbeitung:		Projekt-Nr.	1298
		Datum	02.11.2018
		bearbeitet	gez. S. Klockgether
		gezeichnet	M. Kruse
Wangerlandstr. 8 26215 Wiefelstede Tel.: 04402 / 9102-0 Fax: 04402 / 9102-22 Internet: www.ing-fh.de			

# FESTSTELLUNGSENTWURF

<b>Stadt Aurich</b> Straße: Landesstraße L 34 Beginn der Baustrecke: Abschnitt 40, Station 1830 Ende der Baustrecke: Abschnitt 50, Station 44 (Nächster Ort): Aurich Ausbaulänge: rd. 6.842m		<b>Unterlage 6.1</b> Blatt Nr. 3 Reg. Nr. Datum Zeichen
<b>Neubau eines Radweges an der L34, "Brockzeteler Straße"</b>		Querprofile Bau-km 0+823,61 bis Bau-km 1+169,29 Maßstab 1 : 100
<b>Aufgestellt:</b>		<b>Stadt Aurich</b> Der Bürgermeister i.A. gez. Langhof
Aurich, den 02.11.2018		