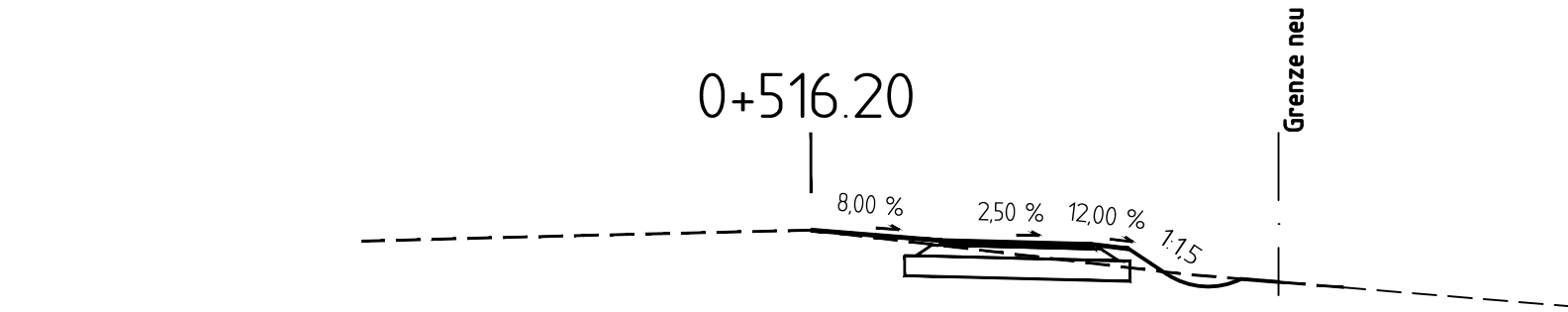


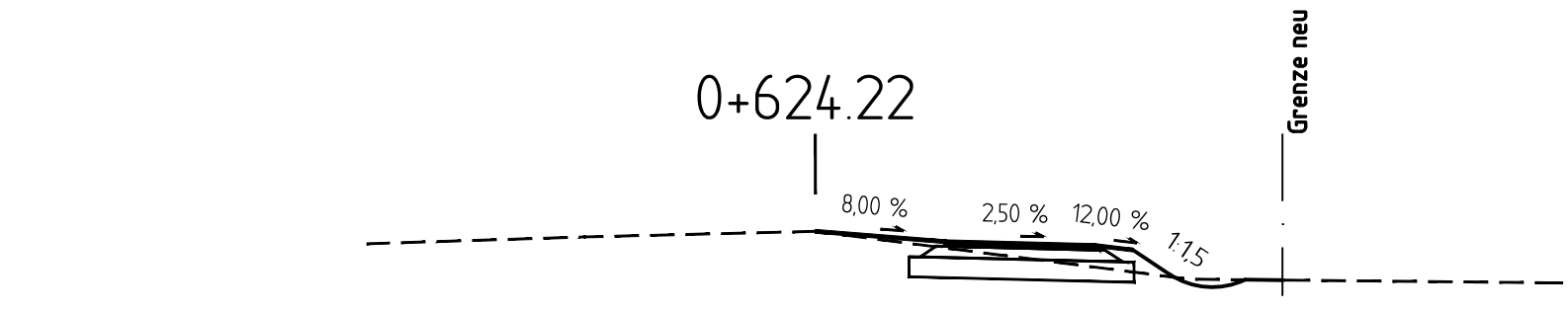
↙ NN 8.000 m

Gelände	Höhe	1156	1158	1164	1172	1107	1196
	Abstand	-5,00	-5,00	-3,04	0,00	5,00	-10,00
Planung	Höhe		1158	1153	1147	1107	
	Abstand		1,75	3,75	4,25	5,00	6,25



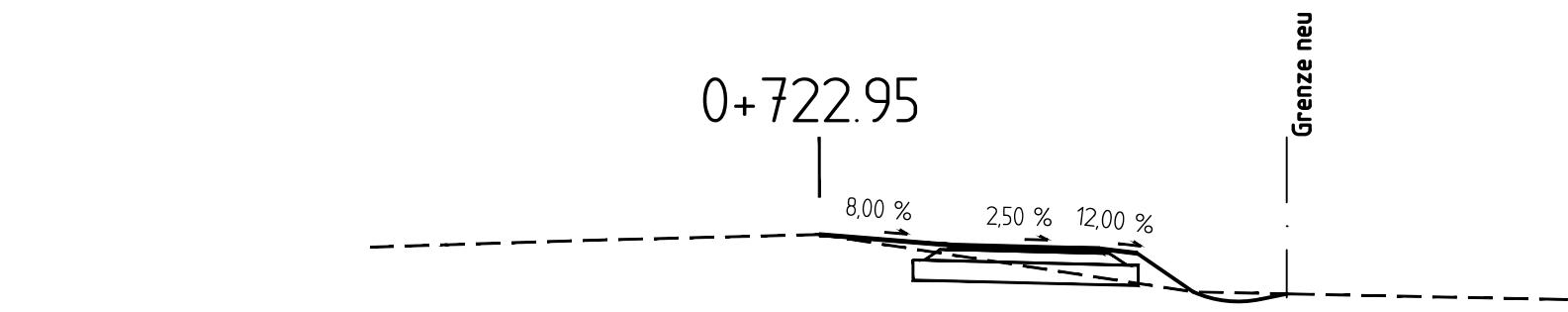
↙ NN 8.000 m

Gelände	Höhe	1153	1155	1160	1167	1108	1091
	Abstand	-6,00	-5,00	-3,04	0,00	5,00	-10,00
Planung	Höhe		1153	1148	1142	1102	
	Abstand		1,75	3,75	4,25	5,00	6,25



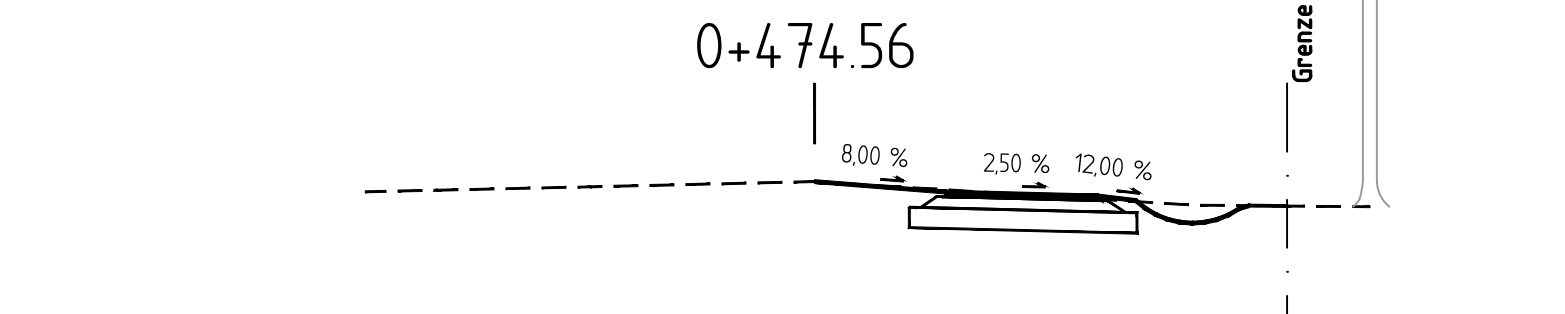
↙ NN 8.000 m

Gelände	Höhe	1148	1151	1157	1165	1101	1096
	Abstand	-6,00	-5,00	-3,00	0,00	5,00	-10,00
Planung	Höhe		1151	1146	1140	1100	
	Abstand		1,75	3,75	4,25	5,00	6,25



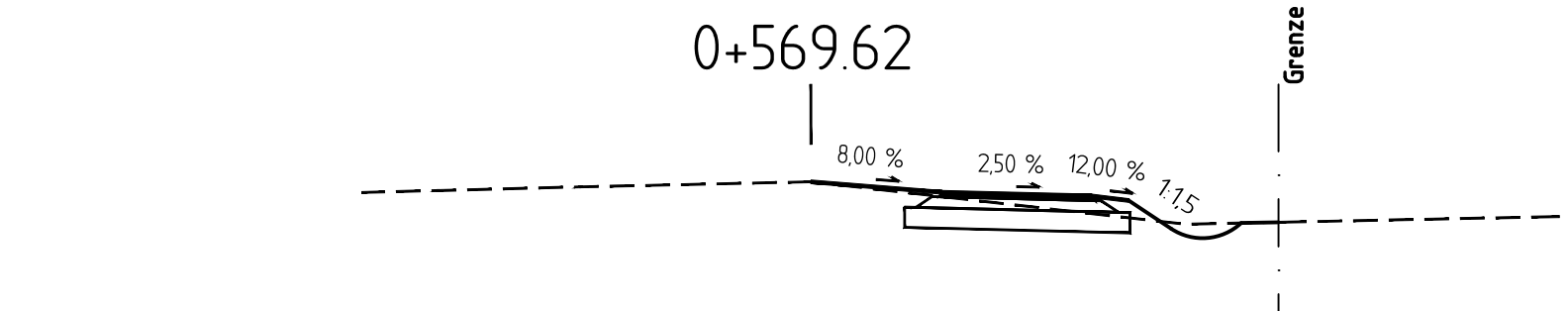
↙ NN 8.000 m

Gelände	Höhe	1145	1148	1154	1162	1085	1075
	Abstand	-6,00	-5,00	-2,98	0,00	5,00	-10,00
Planung	Höhe		1148	1143	1137	1082	
	Abstand		1,75	3,75	4,25	5,00	6,25



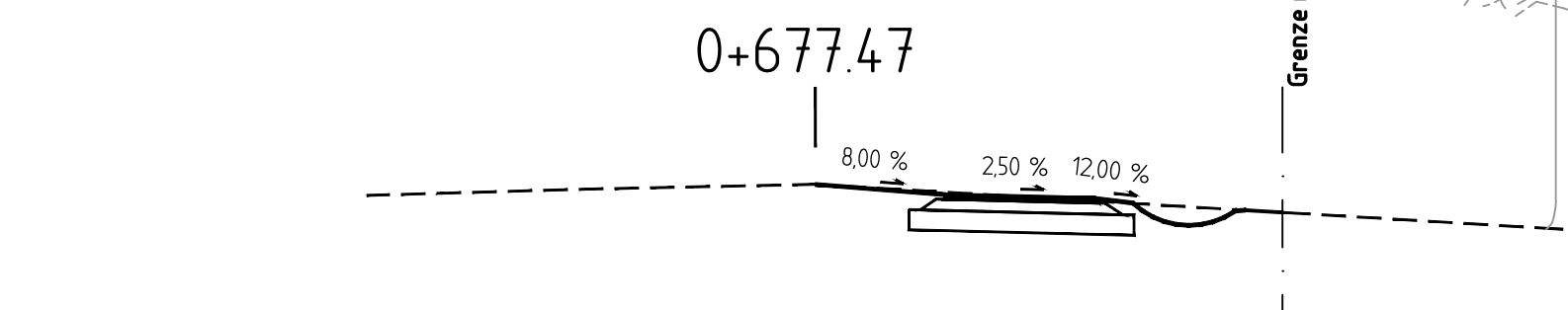
↙ NN 8.000 m

Gelände	Höhe	1155	1157	1162	1169	1138	1120
	Abstand	-5,00	-5,00	-2,96	0,00	5,00	-10,00
Planung	Höhe		1155	1150	1144	1107	
	Abstand		1,75	3,75	4,25	5,00	6,25



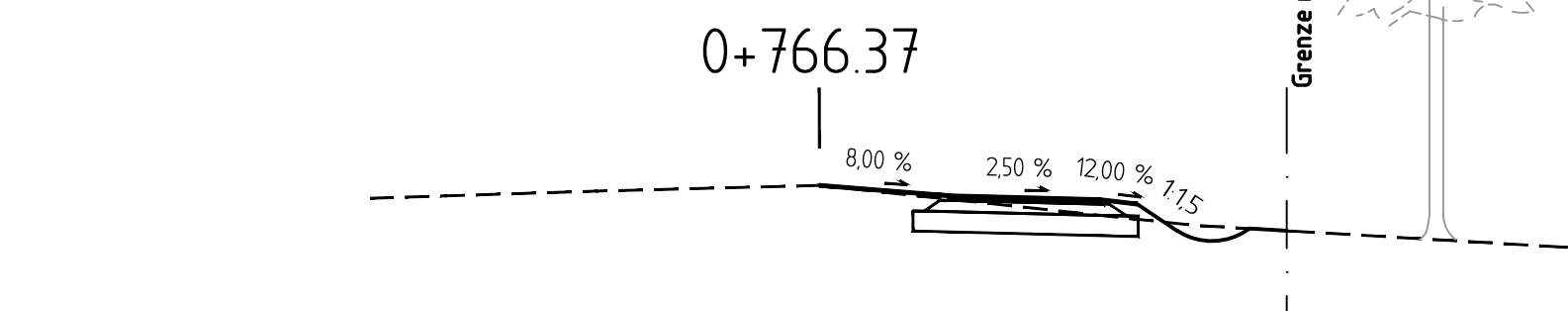
↙ NN 8.000 m

Gelände	Höhe	1152	1155	1159	1166	1112	1120
	Abstand	-6,00	-5,00	-3,09	0,00	5,00	-10,00
Planung	Höhe		1152	1147	1141	1100	
	Abstand		1,75	3,75	4,25	5,00	6,25



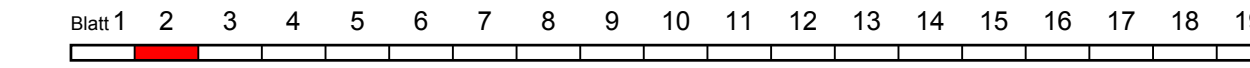
↙ NN 8.000 m

Gelände	Höhe	1147	1150	1156	1162	1132	1102
	Abstand	-6,00	-5,00	-3,03	0,00	5,00	-10,00
Planung	Höhe		1148	1143	1137	1124	
	Abstand		1,75	3,75	4,25	5,00	6,25



↙ NN 8.000 m

Gelände	Höhe	1144	1147	1154	1162	1108	1079
	Abstand	-6,00	-5,00	-2,98	0,00	5,00	-10,00
Planung	Höhe		1148	1143	1137	1103	
	Abstand		1,75	3,75	4,25	5,00	6,25



 Inhaber: Dipl.-Ing. Stefan Klockgether	Entwurfsbearbeitung:	Projekt-Nr.	1298
	Datum	20.08.2018	
	bearbeitet	S. Klockgether	
	gezeichnet	M. Kruse	
Wangerlandstr. 8 26215 Wiefelstede Tel.: 04402 / 9102-0 Fax: 04402 / 9102-22 Internet: www.ing-fh.de			

FESTSTELLUNGSENTWURF

Stadt Aurich Straße: Landesstraße L 34 Beginn der Baustrecke: Abschnitt 40, Station 1830 Ende der Baustrecke: Abschnitt 50, Station 44 (Nächster Ort): Aurich Ausbaulänge: rd. 6.842m		Unterlage 6.1 Blatt Nr. 2 Reg. Nr. Datum Zeichen
--	--	---

Neubau eines Radweges an der L34, "Brockzeteler Straße"	nachgeprüft Querprofile Bau-km 0+424,09 bis Bau-km 0+766,37 Maßstab 1 : 100
---	---

Aufgestellt:
 Aurich, den