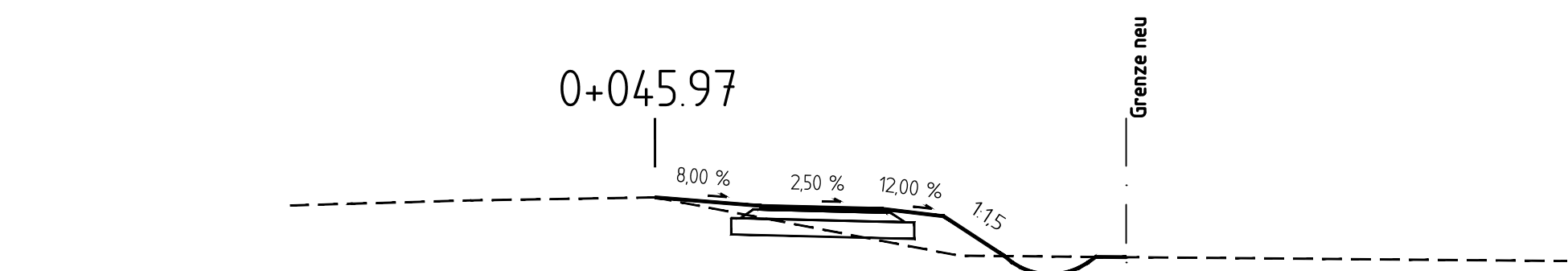
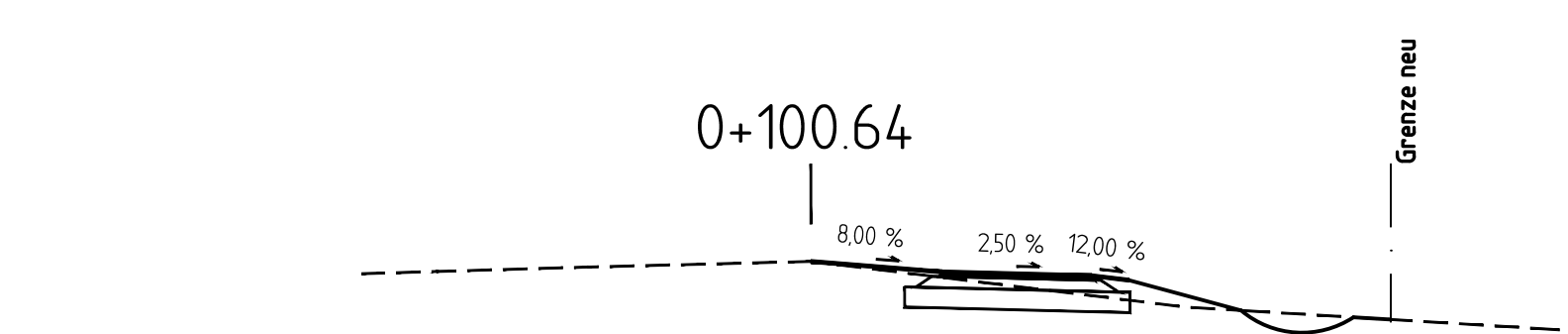


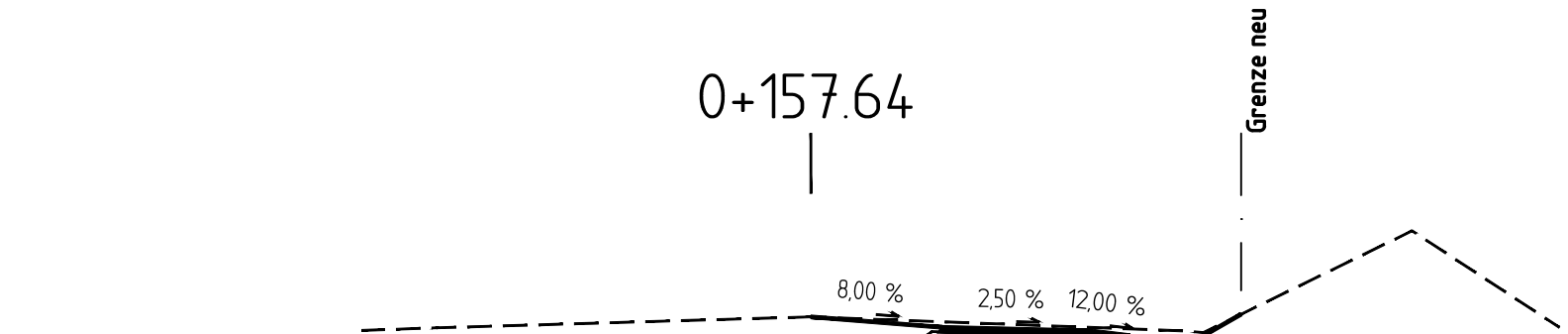
Gelände	Höhe	6.00	5.00	3.00	0.00	2.7	3.93	5.00	7.93	8.43	9.43	10.00	15.00
	Abstand	-6.00	-5.00	-3.00	0.00	2.7	3.93	5.00	7.93	8.43	9.43	10.00	15.00
Planung	Höhe						3.93	5.93	7.93	8.43	9.43	10.70	
	Abstand						3.93	5.93	7.93	8.43	9.43	10.70	



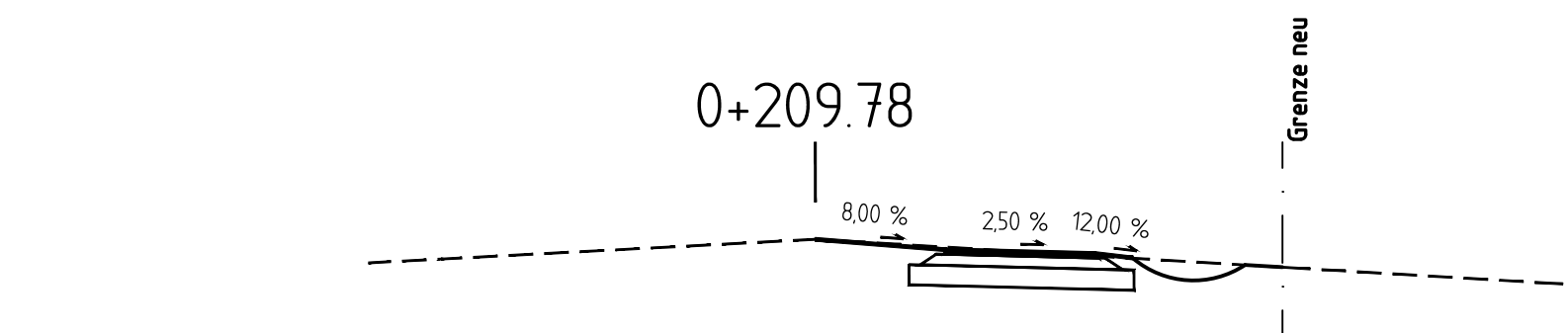
Gelände	Höhe	6.00	5.00	3.00	0.00	5.00	7.75	10.44	10.00	15.00			
	Abstand	-6.00	-5.00	-3.00	0.00	5.00	7.75	10.44	10.00	15.00			
Planung	Höhe					1.75	3.75	4.75	5.75	6.50	7.25	7.75	
	Abstand					1.75	3.75	4.75	5.75	6.50	7.25	7.75	



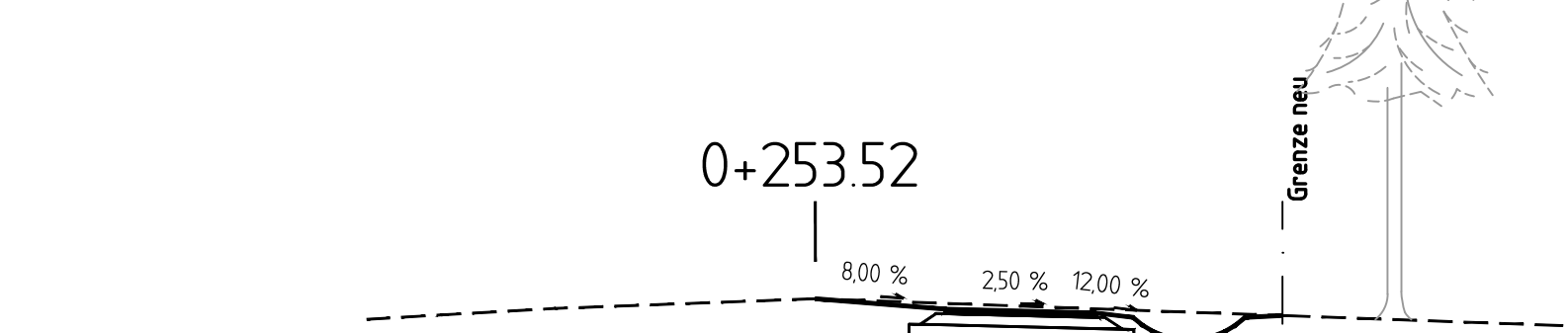
Gelände	Höhe	6.00	5.00	2.98	0.00	5.00	5.75	6.50	7.75	10.00		
	Abstand	-6.00	-5.00	-2.98	0.00	5.00	5.75	6.50	7.75	10.00		
Planung	Höhe					1.75	3.75	4.25	5.75	6.50	7.75	
	Abstand					1.75	3.75	4.25	5.75	6.50	7.75	



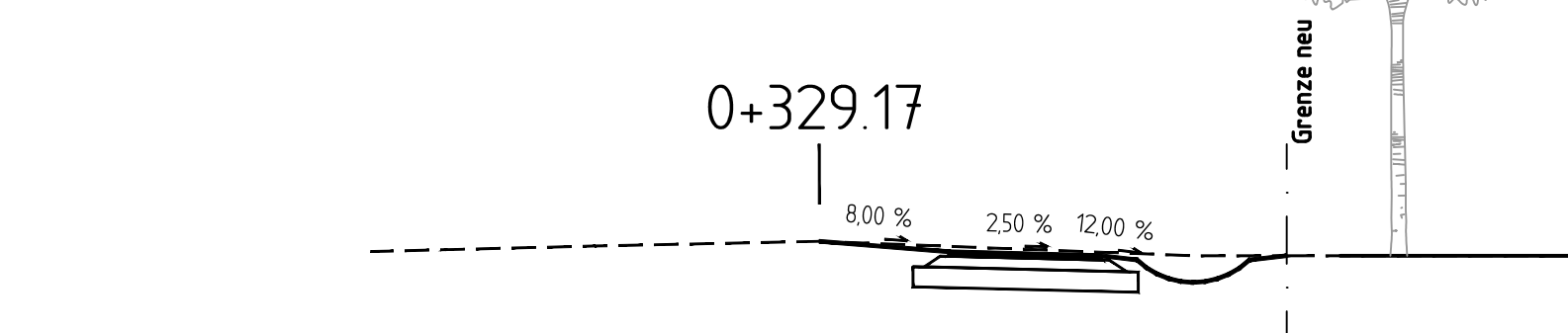
Gelände	Höhe	6.00	5.00	3.48	0.00	5.00	6.25	7.25	8.00	10.00		
	Abstand	-6.00	-5.00	-3.48	0.00	5.00	6.25	7.25	8.00	10.00		
Planung	Höhe					1.75	3.75	4.25	5.75	6.25	7.75	
	Abstand					1.75	3.75	4.25	5.75	6.25	7.75	



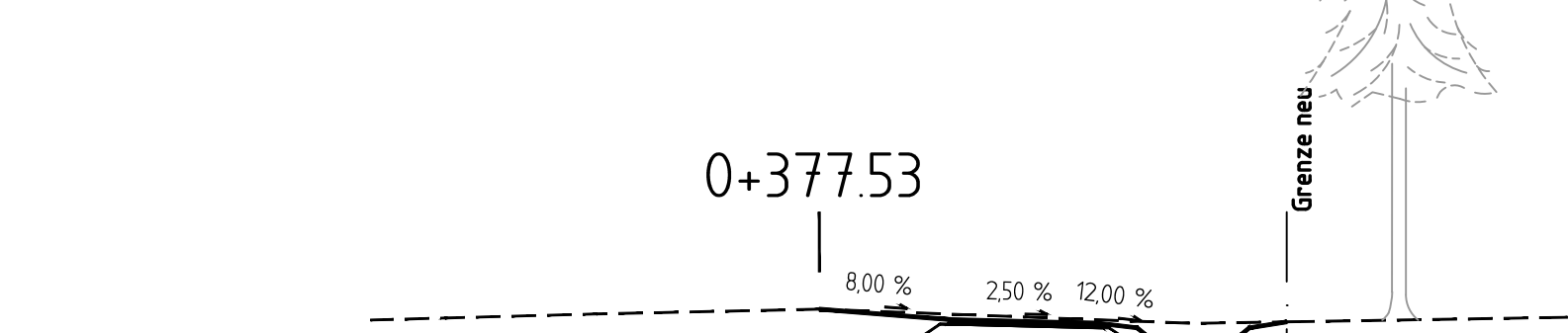
Gelände	Höhe	5.98	5.00	0.00	5.00	5.75	6.25	10.00				
	Abstand	-5.98	-5.00	0.00	5.00	5.75	6.25	10.00				
Planung	Höhe					1.75	3.75	4.25	5.00	5.75	6.25	
	Abstand					1.75	3.75	4.25	5.00	5.75	6.25	



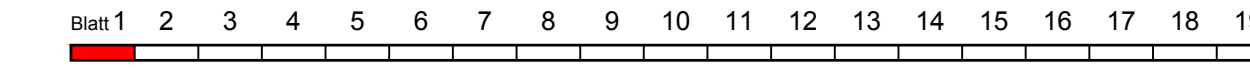
Gelände	Höhe	6.00	5.00	3.48	0.00	5.00	6.25	10.00				
	Abstand	-6.00	-5.00	-3.48	0.00	5.00	6.25	10.00				
Planung	Höhe					1.75	3.75	4.25	5.00	5.75	6.25	
	Abstand					1.75	3.75	4.25	5.00	5.75	6.25	



Gelände	Höhe	6.00	5.00	3.00	0.00	5.00	5.75	6.25	10.00			
	Abstand	-6.00	-5.00	-3.00	0.00	5.00	5.75	6.25	10.00			
Planung	Höhe					1.75	3.75	4.25	5.00	5.75	6.25	
	Abstand					1.75	3.75	4.25	5.00	5.75	6.25	



Gelände	Höhe	6.00	5.00	2.97	0.00	5.00	5.75	6.25	10.00			
	Abstand	-6.00	-5.00	-2.97	0.00	5.00	5.75	6.25	10.00			
Planung	Höhe					1.75	3.75	4.25	5.00	5.75	6.25	
	Abstand					1.75	3.75	4.25	5.00	5.75	6.25	



Entwurfsbearbeitung:		Projekt-Nr.	1298
Ing.-Büro HEINZELMANN Inhaber: Dipl.-Ing. Stefan Klockgether		Datum	20.08.2018
		bearbeitet	S. Klockgether
		gezeichnet	M. Kruse
Wangerlandstr. 8 26215 Wiefelstede Tel.: 04402 / 9102-0 Fax: 04402 / 9102-22 Internet: www.ing-ht.de			

FESTSTELLUNGSENTWURF

Stadt Aurich		Unterlage	6.1
Straße: Landesstraße L 34		Blatt Nr.	1
Beginn der Baustrecke: Abschnitt 40, Station 1830		Reg. Nr.	
Ende der Baustrecke: Abschnitt 50, Station 44		Datum	
(Nächster Ort): Aurich Ausbaulänge: rd. 6.842m		Zeichen	

nachgeprüft	Neubau eines Radweges an der L34, "Brockzeteler Straße"	Querprofile Bau-km 0+025,00 bis Bau-km 0+377,53 Maßstab 1 : 100

Aufgestellt: Aurich, den