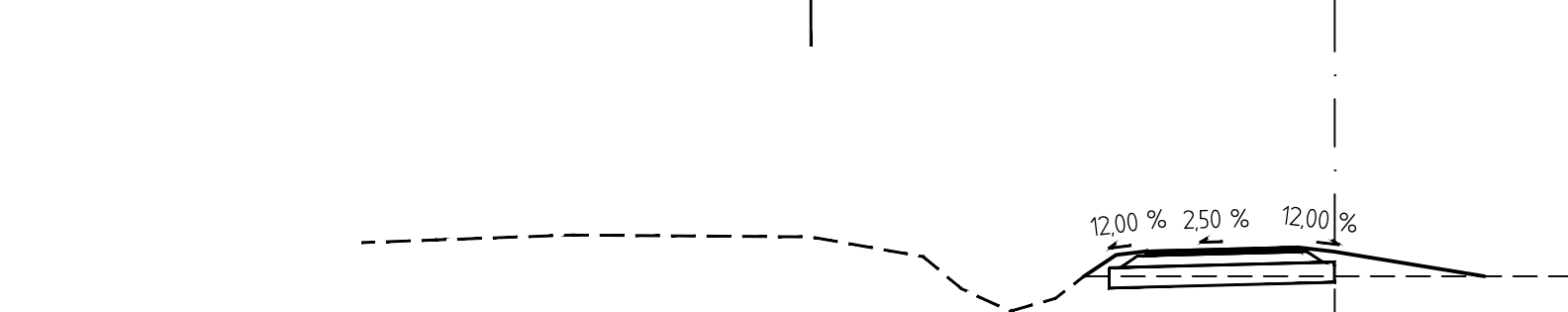
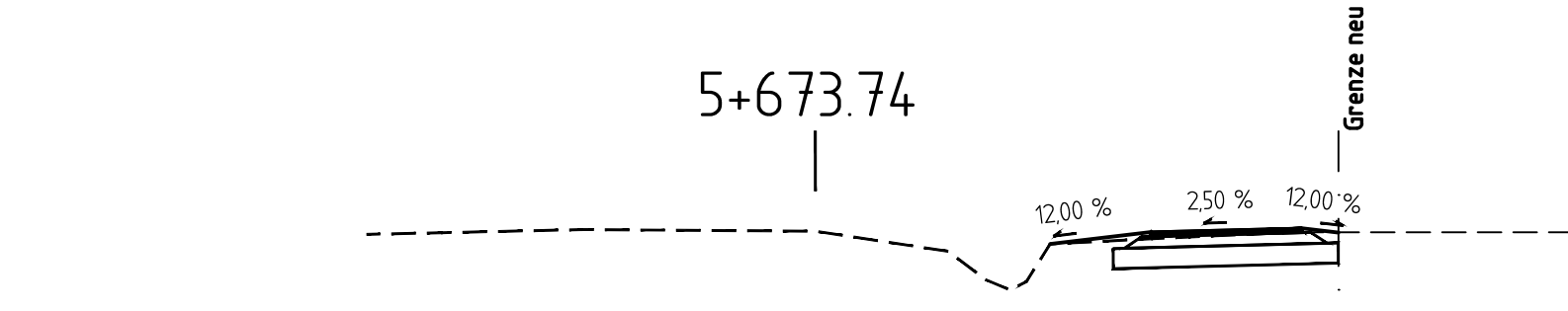


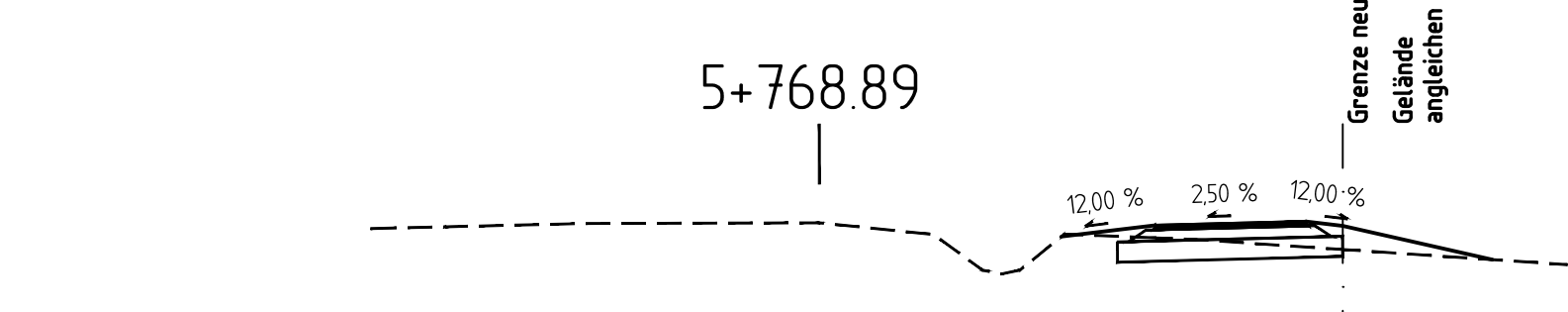
NN 8.000 m	
Höhe	
Gelände	
Abstand	
Höhe	
Planung	
Abstand	



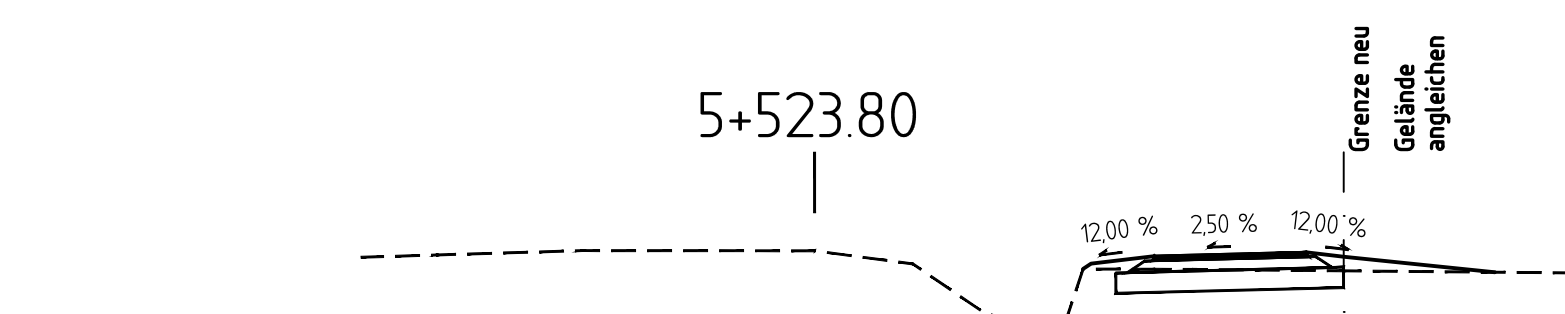
NN 8.000 m	
Höhe	
Gelände	
Abstand	
Höhe	
Planung	
Abstand	



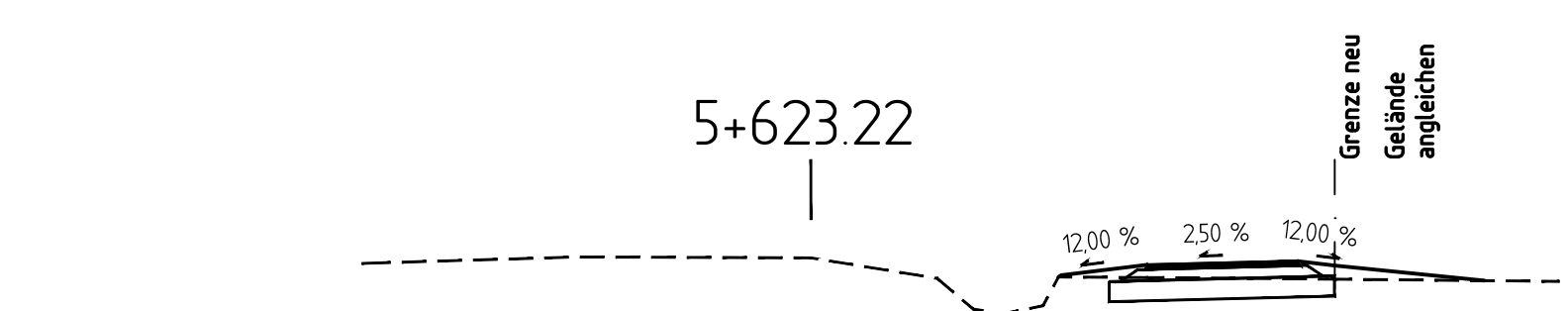
NN 8.000 m	
Höhe	
Gelände	
Abstand	
Höhe	
Planung	
Abstand	



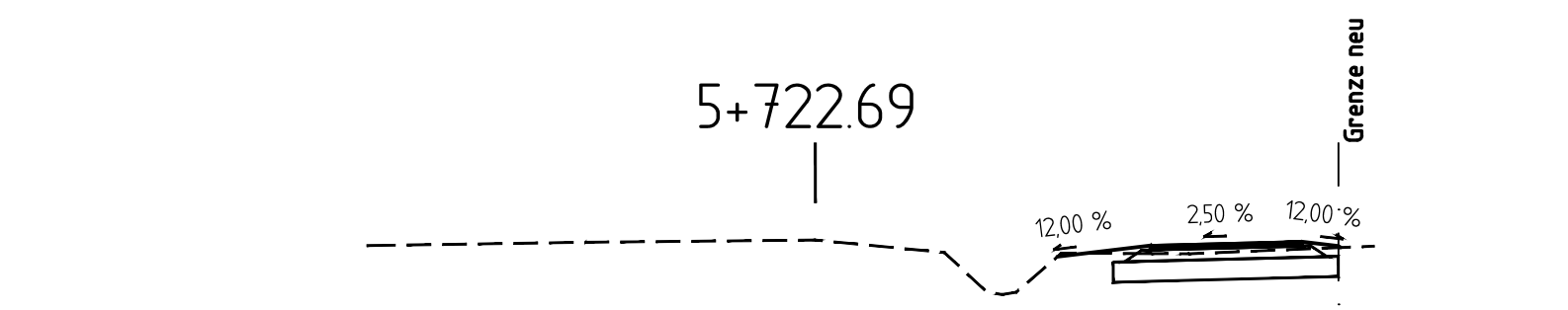
NN 8.000 m	
Höhe	
Gelände	
Abstand	
Höhe	
Planung	
Abstand	



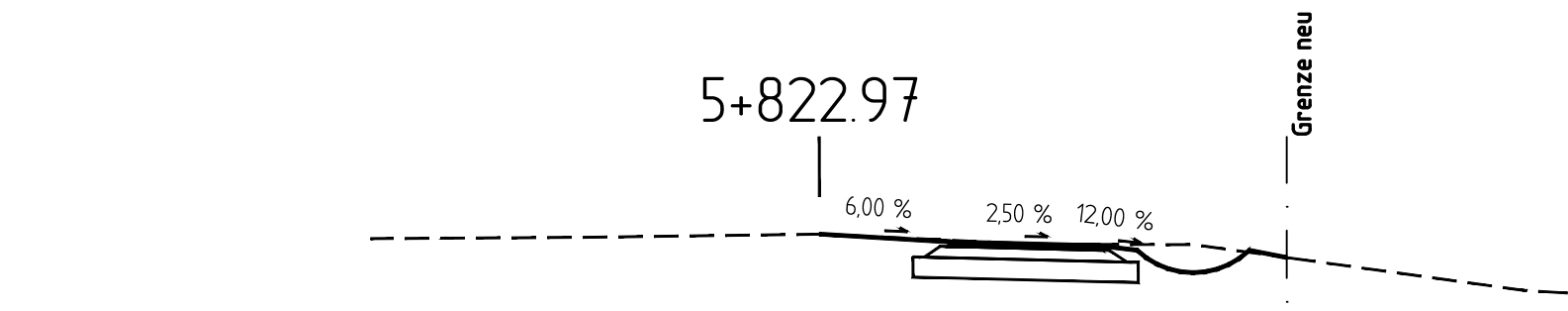
NN 8.000 m	
Höhe	
Gelände	
Abstand	
Höhe	
Planung	
Abstand	




NN 8.000 m	
Höhe	
Gelände	
Abstand	
Höhe	
Planung	
Abstand	



NN 8.000 m	
Höhe	
Gelände	
Abstand	
Höhe	
Planung	
Abstand	



NN 8.000 m	
Höhe	
Gelände	
Abstand	
Höhe	
Planung	
Abstand	



Entwurfsbearbeitung:		Projekt-Nr.	1298
Ing.-Büro HEINZELMANN		Datum	20.08.2018
Inhaber: Dipl.-Ing. Stefan Klockgether		bearbeitet	S. Klockgether
Wangerlandstr. 8 26215 Wiefelstede Tel.: 04402 / 9102-0 Fax: 04402 / 9102-22 Internet: www.ing-fh.de		gezeichnet	M. Kruse

# FESTSTELLUNGSENTWURF

Stadt Aurich		Unterlage	6.1
Straße: Landesstraße L 34		Blatt Nr.	16
Beginn der Baustrecke: Abschnitt 40, Station 1830		Reg. Nr.	
Ende der Baustrecke: Abschnitt 50, Station 44		Datum	
(Nächster Ort): Aurich Ausbaulänge: rd. 6.842m		Zeichen	

nachgeprüft	
<b>Neubau eines Radweges an der L34, "Brockzeteler Straße"</b>	
Querprofile Bau-km 5+468,04 bis Bau-km 5+822,97 Maßstab 1 : 100	

**Aufgestellt:**  
Aurich, den .....