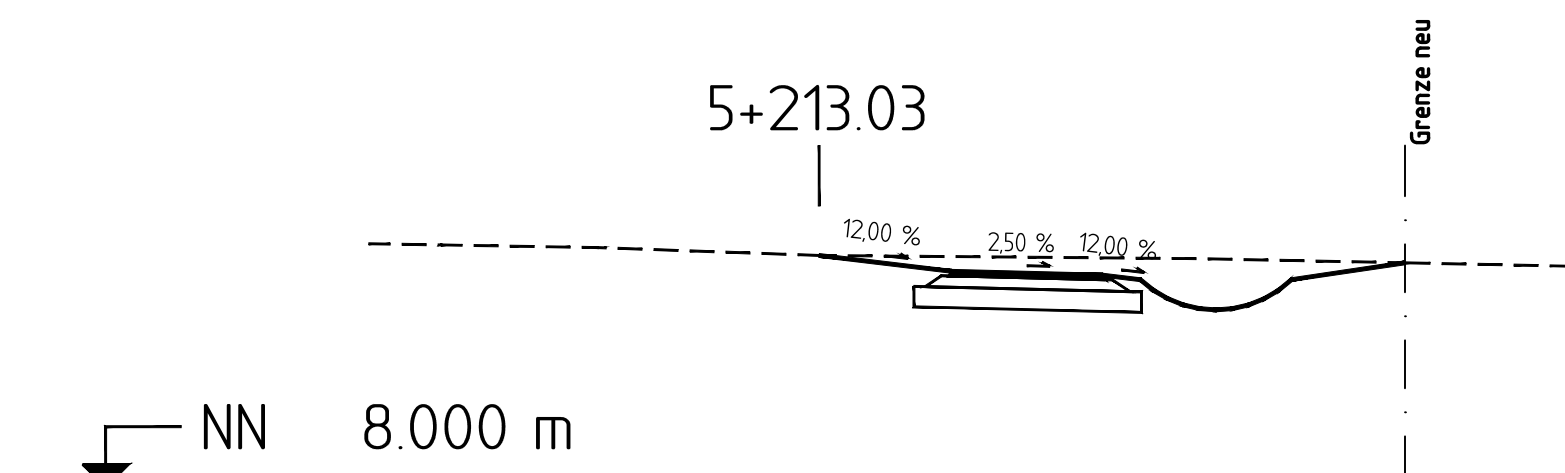
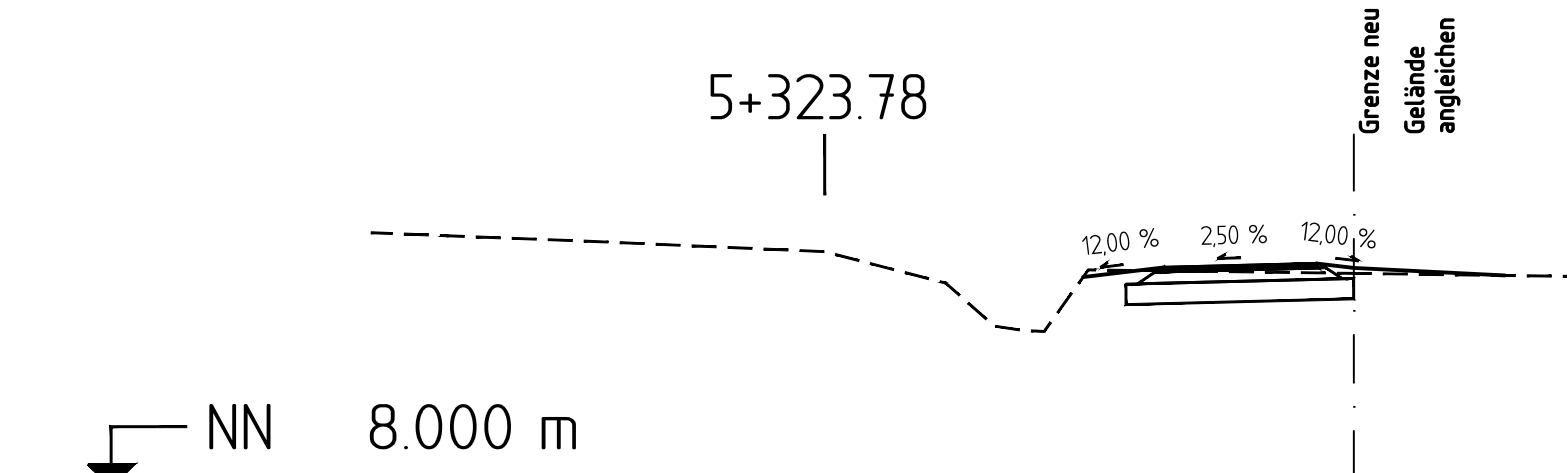


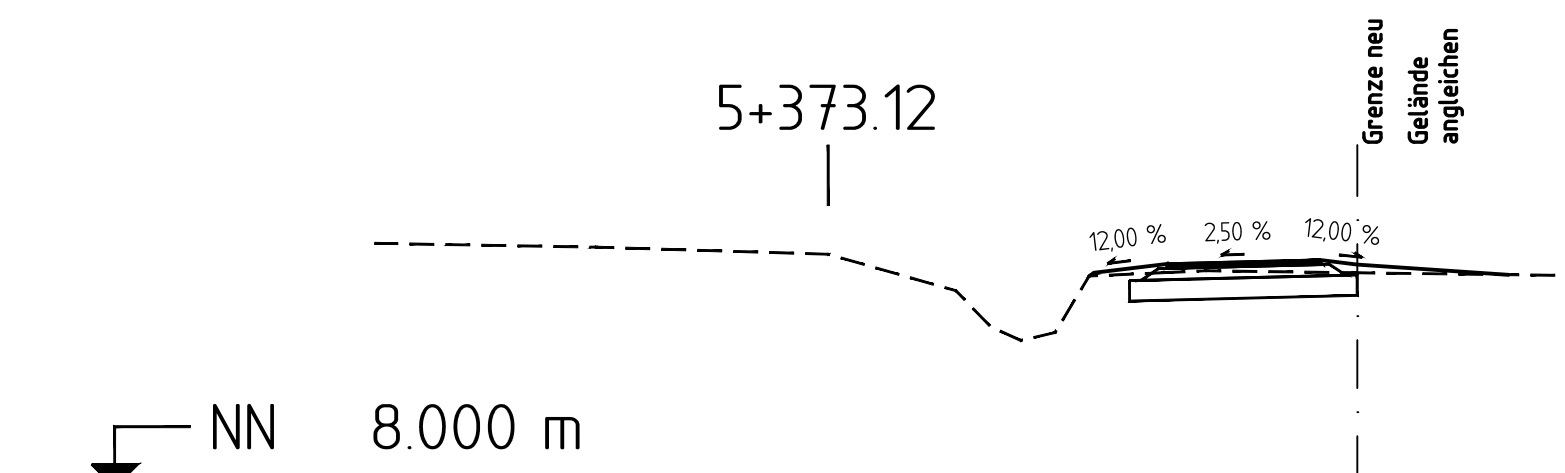
Gelände	Höhe	6.00	5.00	3.50	0.00	2.50	3.00	5.00	7.75	10.00
	Abstand	11.25	11.23	11.21	11.11	10.98	10.92	10.85	10.79	10.92
Planung	Höhe				0.00	1.75	3.75	4.25	5.25	7.75
	Abstand				11.11	10.90	10.85	10.79	10.79	11.32



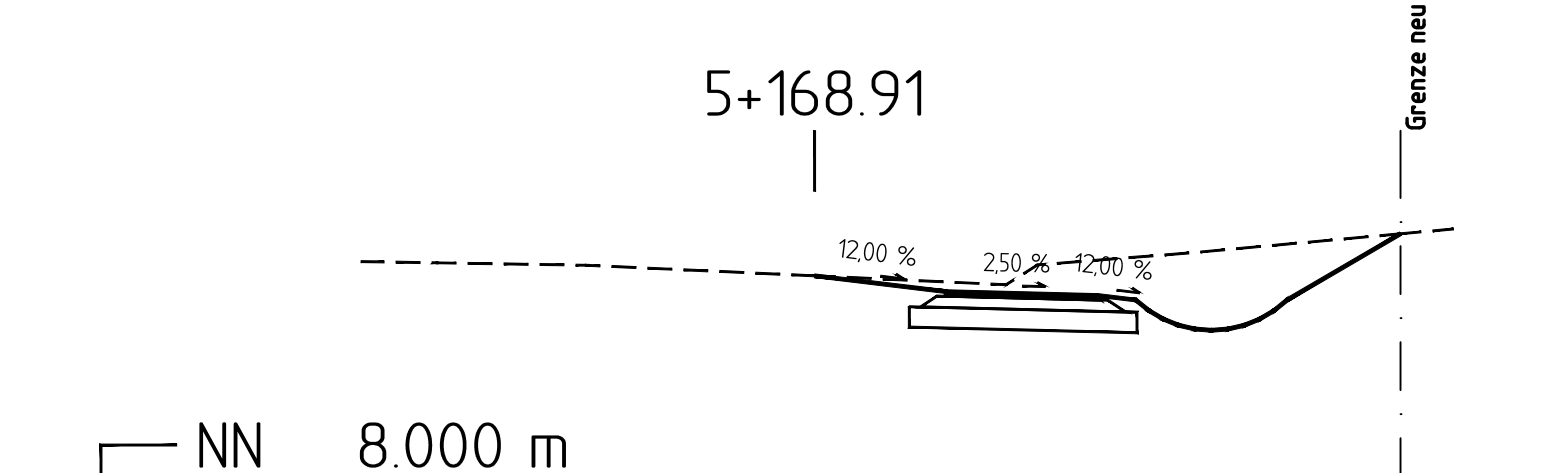
Gelände	Höhe	5.96	5.00	2.92	0.00	1.75	3.75	4.25	5.25	6.75	10.00
	Abstand	11.22	11.20	11.17	11.06	10.85	10.80	10.74	10.92	10.98	10.92
Planung	Höhe				0.00	1.75	3.75	4.25	5.25	7.75	
	Abstand				11.06	10.85	10.80	10.74	10.92	10.98	10.92



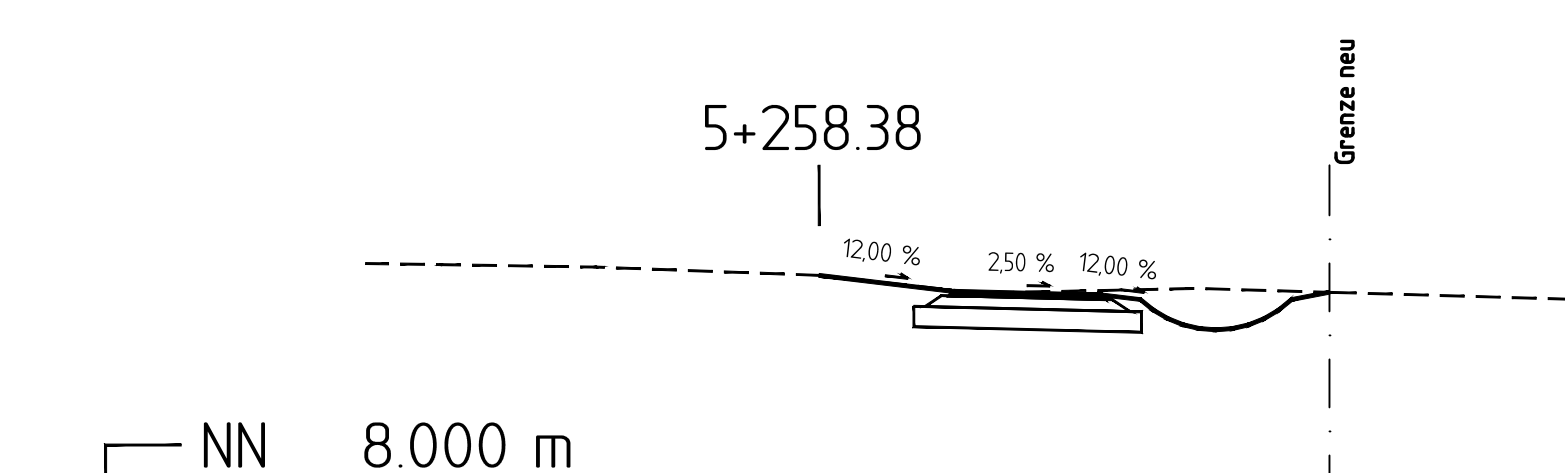
Gelände	Höhe	6.00	5.00	3.00	0.00	1.60	2.24	2.60	3.49	4.50	5.00	7.00	10.00
	Abstand	11.36	11.32	11.25	11.11	10.70	10.13	10.07	10.87	10.86	10.85	10.83	10.79
Planung	Höhe									4.50	6.50	7.00	
	Abstand									10.91	10.96	10.90	10.79



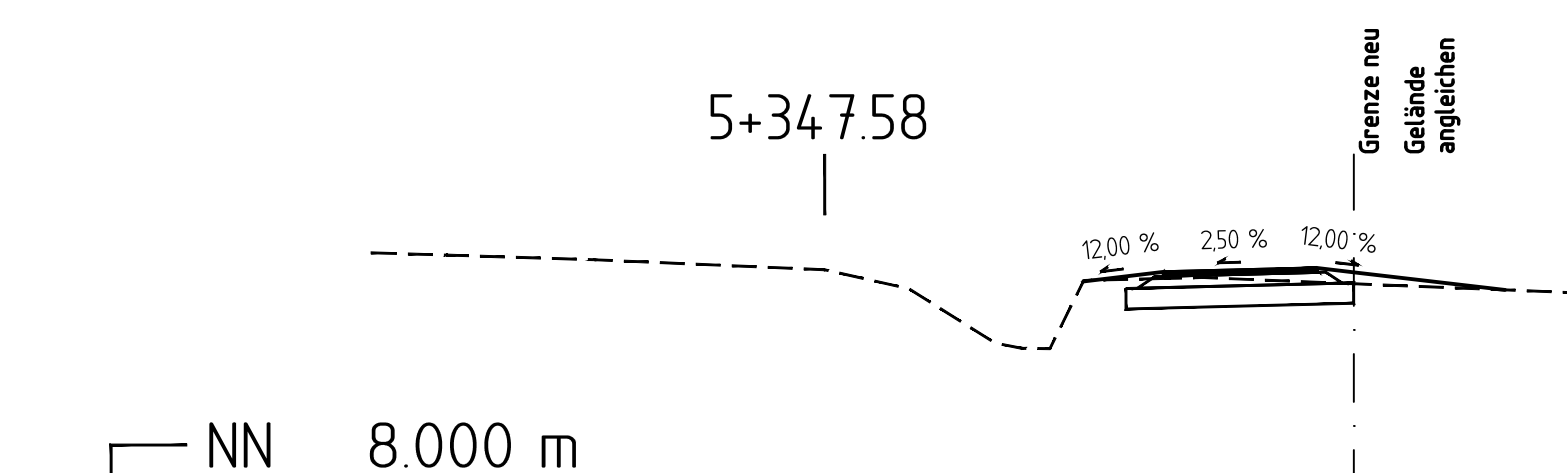
Gelände	Höhe	6.00	5.00	3.08	0.00	1.69	2.15	2.50	3.45	4.50	5.00	7.00	10.00
	Abstand	11.22	11.21	11.17	11.08	10.60	10.72	10.92	10.92	10.84	10.86	10.84	10.80
Planung	Höhe									4.50	6.50	7.00	
	Abstand									10.95	11.00	10.94	10.80



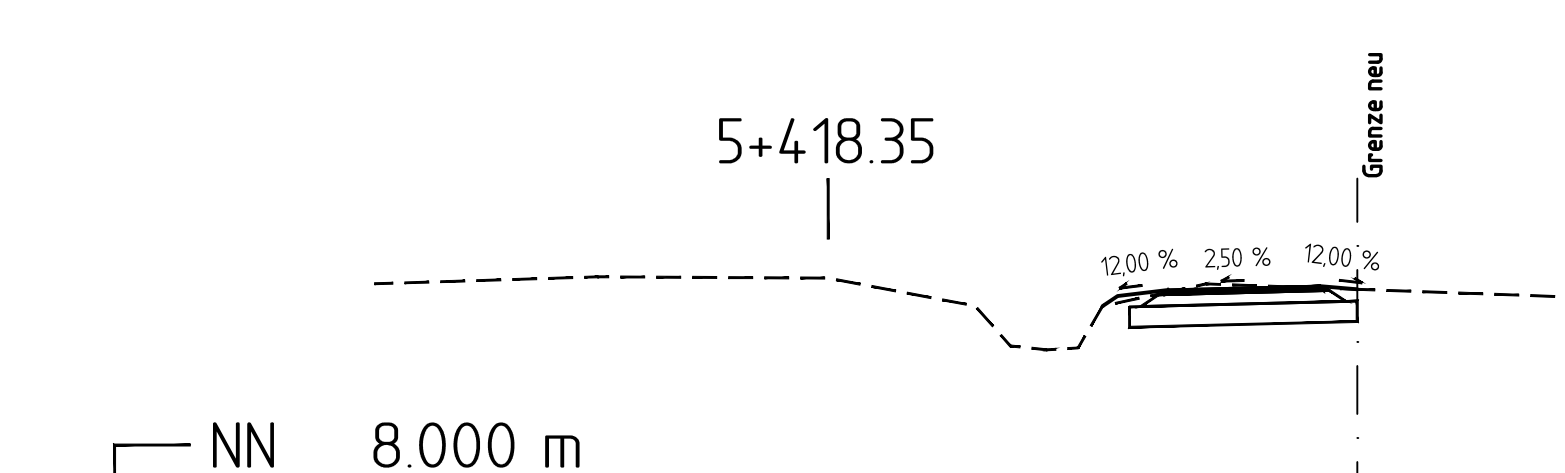
Gelände	Höhe	6.00	5.00	3.01	0.00	2.53	2.95	5.00	7.75	8.45	10.00
	Abstand	11.23	11.21	11.18	11.04	10.92	11.18	11.34	11.59	11.66	10.73
Planung	Höhe				0.00	1.75	3.75	4.25	5.25	7.75	
	Abstand				11.04	10.83	10.78	10.72	10.32	11.59	10.73



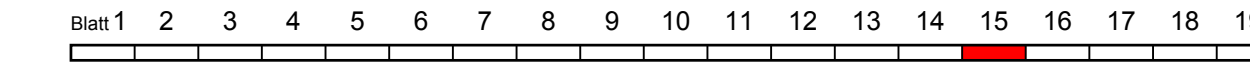
Gelände	Höhe	6.00	5.00	2.94	0.00	2.12	2.25	2.98	3.43	4.50	5.00	7.00	10.00
	Abstand	11.20	11.19	11.15	11.04	10.81	10.87	10.87	10.98	11.00	11.01	10.93	10.81
Planung	Höhe				0.00	1.75	3.75	4.25	5.25	6.75	7.00		
	Abstand				11.04	10.83	10.78	10.72	10.32	10.82	11.08	10.81	



Gelände	Höhe	6.00	5.00	3.04	0.00	1.11	2.25	2.61	2.98	3.43	4.50	5.00	7.00	10.00
	Abstand	11.34	11.31	11.25	11.12	10.87	10.15	10.08	10.07	10.98	11.00	11.01	10.93	10.81
Planung	Höhe										4.50	6.50	7.00	
	Abstand										11.09	11.14	11.08	10.81



Gelände	Höhe	6.00	5.00	3.05	0.00	1.94	2.41	2.89	3.31	4.50	5.00	7.00	10.00
	Abstand	10.91	10.96	11.03	11.01	10.64	10.11	10.06	10.08	10.82	10.91	10.86	10.75
Planung	Höhe									4.50	6.50	7.00	
	Abstand									10.85	10.90	10.86	10.75



Entwurfsbearbeitung:		Projekt-Nr.	1298
Ing.-Büro HEINZELMANN Inhaber: Dipl.-Ing. Stefan Klockgether		Datum	02.11.2018
		bearbeitet	gez. S. Klockgether
		gezeichnet	M. Kruse
Wangerlandstr. 8 26215 Wiefelstede Tel.: 04402 / 9102-0 Fax: 04402 / 9102-22 Internet: www.ing-fh.de			

FESTSTELLUNGSENTWURF

Stadt Aurich Straße: Landesstraße L 34 Beginn der Baustrecke: Abschnitt 40, Station 1830 Ende der Baustrecke: Abschnitt 50, Station 44 (Nächster Ort): Aurich Ausbaulänge: rd. 6.842m		Unterlage 6.1 Blatt Nr. 15 Reg. Nr. Datum Zeichen
Neubau eines Radweges an der L34, "Brockzeteler Straße"		Querprofile Bau-km 5+122,97 bis Bau-km 5+418,35 Maßstab 1 : 100
Aufgestellt: Stadt Aurich Der Bürgermeister		i.A. gez. Langhof
Aurich, den 02.11.2018		