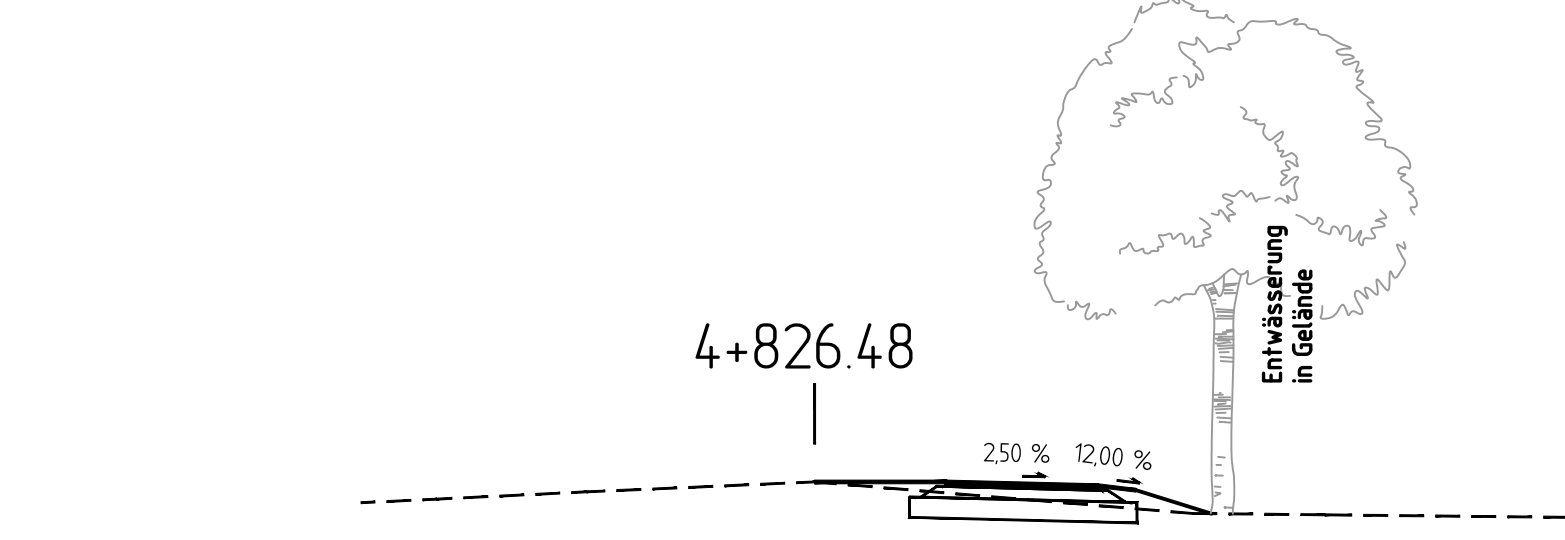


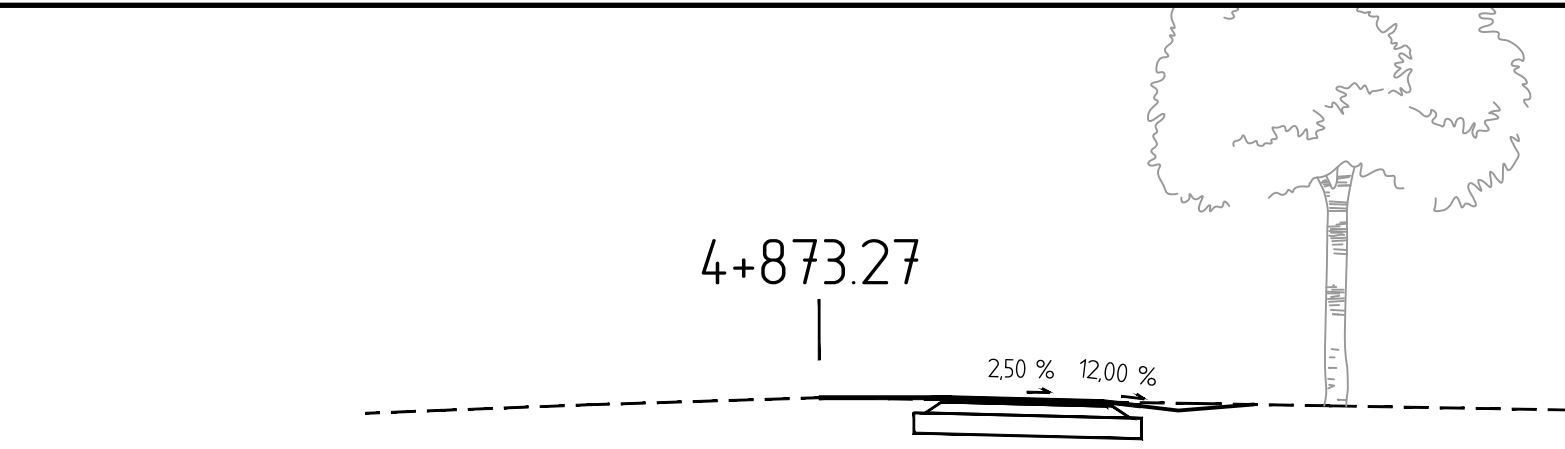
↙ NN 8.000 m

Gelände	Höhe	6,00	5,00	0,00	1,75	3,75	4,25	5,25	6,75	10,00
	Abstand	10,92	11,04	11,22	11,27	11,22	11,16	11,10	11,06	10,98
Planung	Höhe			0,00	1,75	3,75	4,25	5,25		
	Abstand									



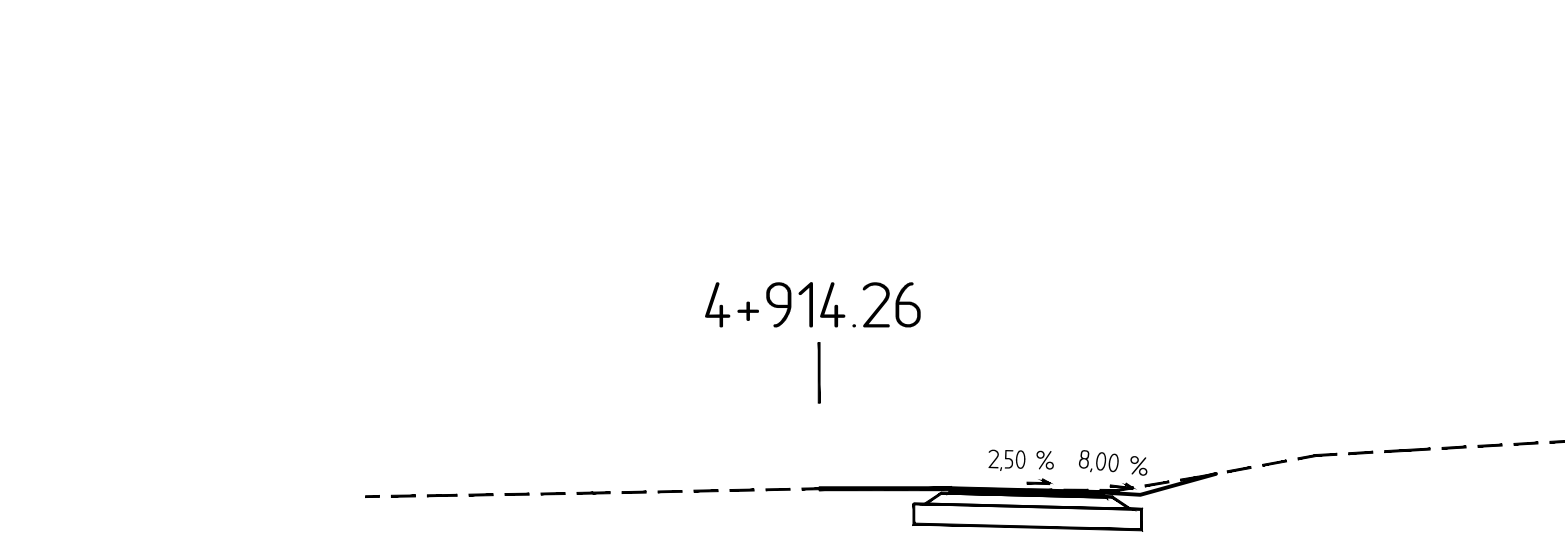
↙ NN 8.000 m

Gelände	Höhe	6,00	5,00	3,01	0,00	1,75	3,75	4,25	5,25	6,75	10,00
	Abstand	11,03	11,07	11,12	11,30	11,30	11,25	11,19	10,88	10,87	10,83
Planung	Höhe				0,00	1,75	3,75	4,25	5,25		
	Abstand										



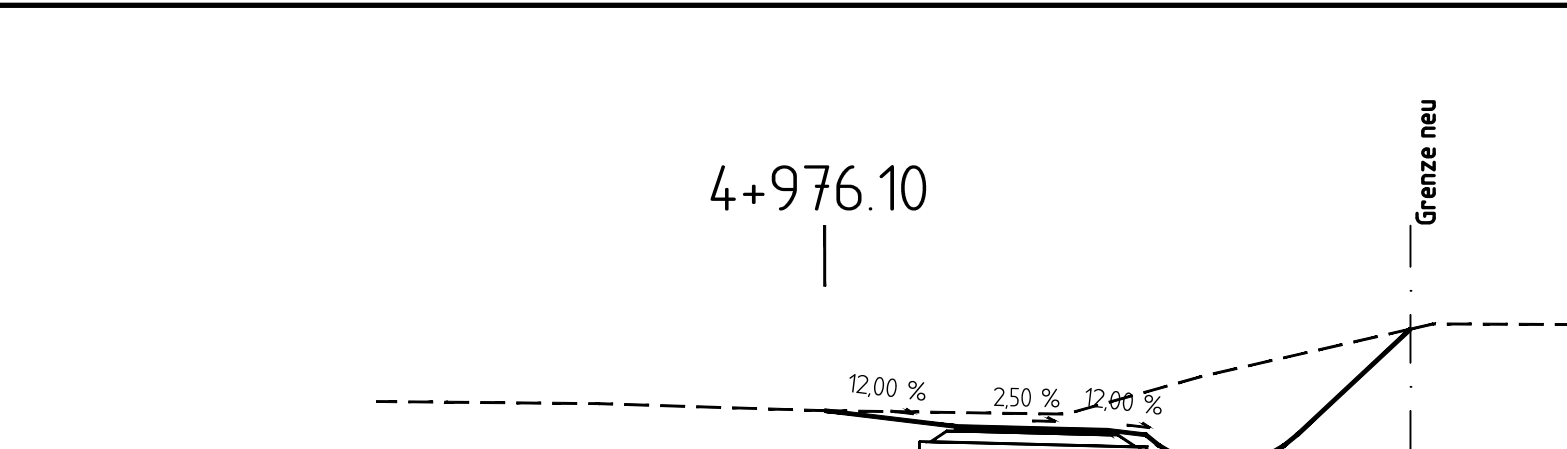
↙ NN 8.000 m

Gelände	Höhe	6,00	5,00	3,02	0,00	1,75	3,75	4,75	5,75	6,75	10,00
	Abstand	11,05	11,09	11,12	11,26	11,26	11,21	11,09	11,17	11,15	11,02
Planung	Höhe				0,00	1,75	3,75	4,75	5,75		
	Abstand										



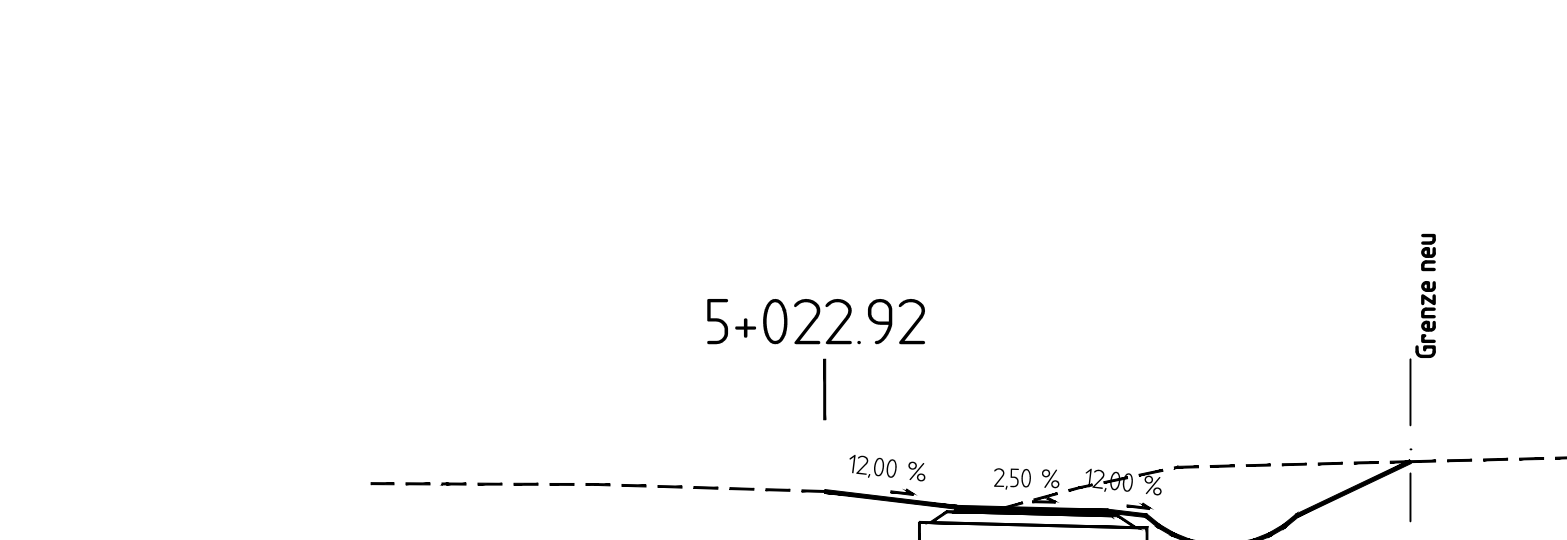
↙ NN 8.000 m

Gelände	Höhe	6,00	5,00	3,01	0,00	1,75	3,94	5,00	6,58	7,75	10,00
	Abstand	11,11	11,12	11,15	11,21	11,21	11,19	11,36	11,65	11,72	11,62
Planung	Höhe				0,00	1,75	3,75	4,25	5,25		
	Abstand										



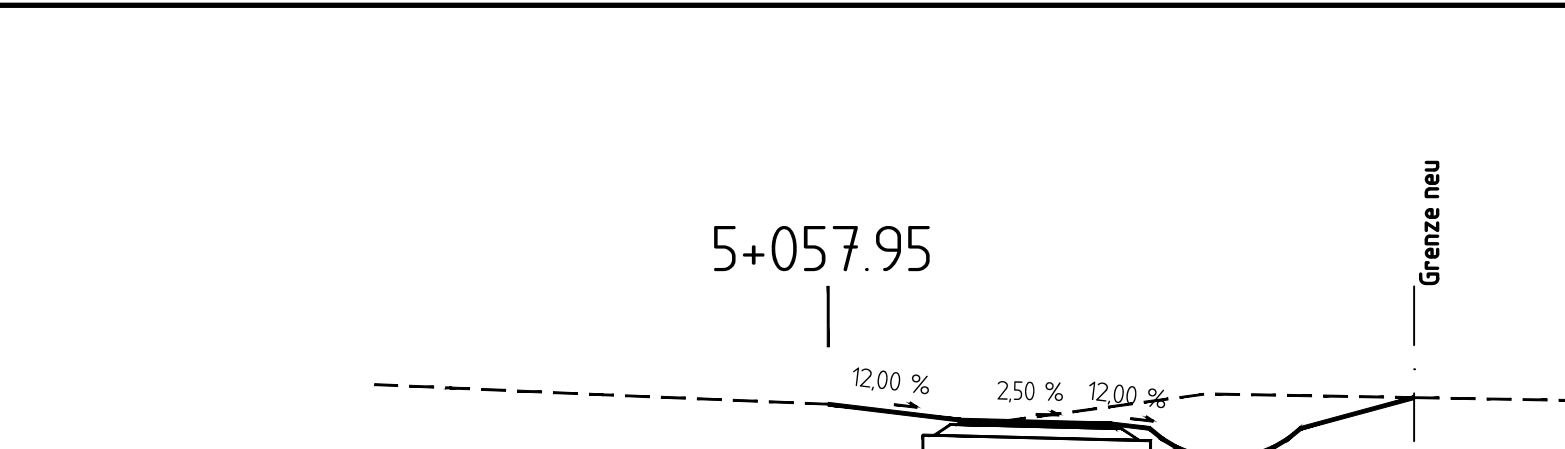
↙ NN 8.000 m

Gelände	Höhe	5,93	5,00	2,98	0,00	1,75	3,99	4,25	5,25	6,25	7,75	10,00
	Abstand	11,21	11,20	11,18	11,02	10,88	10,83	10,77	10,54	10,77	12,17	12,23
Planung	Höhe				0,00	1,75	3,75	4,25	5,25	6,25	7,75	
	Abstand											



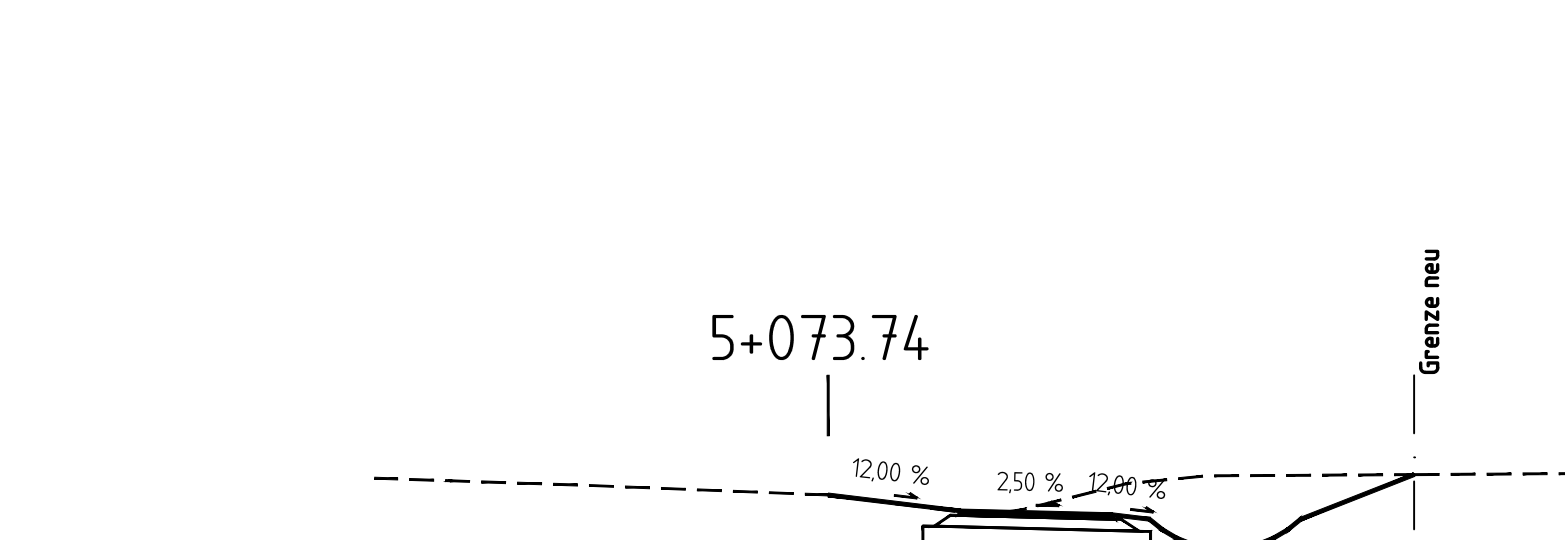
↙ NN 8.000 m

Gelände	Höhe	6,00	5,00	3,04	0,00	1,75	2,18	3,38	4,67	5,00	6,25	7,75	10,00
	Abstand	11,28	11,27	11,27	11,18	10,91	11,23	11,69	11,50	11,57	11,62	11,62	11,62
Planung	Höhe				0,00	1,75	3,75	4,25	5,25	6,25	7,75		
	Abstand												



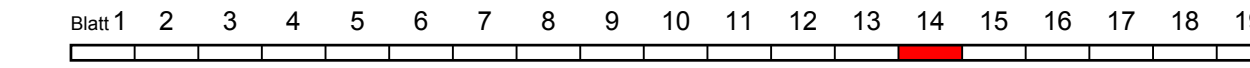
↙ NN 8.000 m

Gelände	Höhe	6,00	5,00	2,98	0,00	1,75	2,10	3,75	4,25	5,25	6,25	7,75	10,00
	Abstand	11,43	11,39	11,30	11,12	10,92	10,91	10,85	10,45	10,85	11,26	11,22	11,22
Planung	Höhe				0,00	1,75	3,75	4,25	5,25	6,25	7,75		
	Abstand												



↙ NN 8.000 m

Gelände	Höhe	6,00	5,00	3,18	0,00	1,75	2,07	2,58	3,95	5,00	6,25	7,75	10,00
	Abstand	11,35	11,32	11,25	11,13	10,86	10,97	11,28	11,38	11,40	11,40	11,41	11,41
Planung	Höhe				0,00	1,75	3,75	4,25	5,25	6,25	7,75		
	Abstand												



 Inhaber: Dipl.-Ing. Stefan Klockgether	Entwurfsbearbeitung:	Projekt-Nr.	1298
		Datum	20.08.2018
		bearbeitet	S. Klockgether
		gezeichnet	M. Kruse
Wangerlandstr. 8 26215 Wiefelstede Tel.: 04402 / 9102-0 Fax: 04402 / 9102-22 Internet: www.ing-fl.de			

FESTSTELLUNGSENTWURF

Stadt Aurich Straße: Landesstraße L 34 Beginn der Baustrecke: Abschnitt 40, Station 1830 Ende der Baustrecke: Abschnitt 50, Station 44 (Nächster Ort): Aurich Ausbaulänge: rd. 6.842m		Unterlage 6.1 Blatt Nr. 14 Reg. Nr. Datum Zeichen
--	--	--

nachgeprüft Neubau eines Radweges an der L34, "Brockzeteler Straße"	Querprofile Bau-km 4+804,34 bis Bau-km 5+073,74 Maßstab 1 : 100
--	--

Aufgestellt:
 Aurich, den