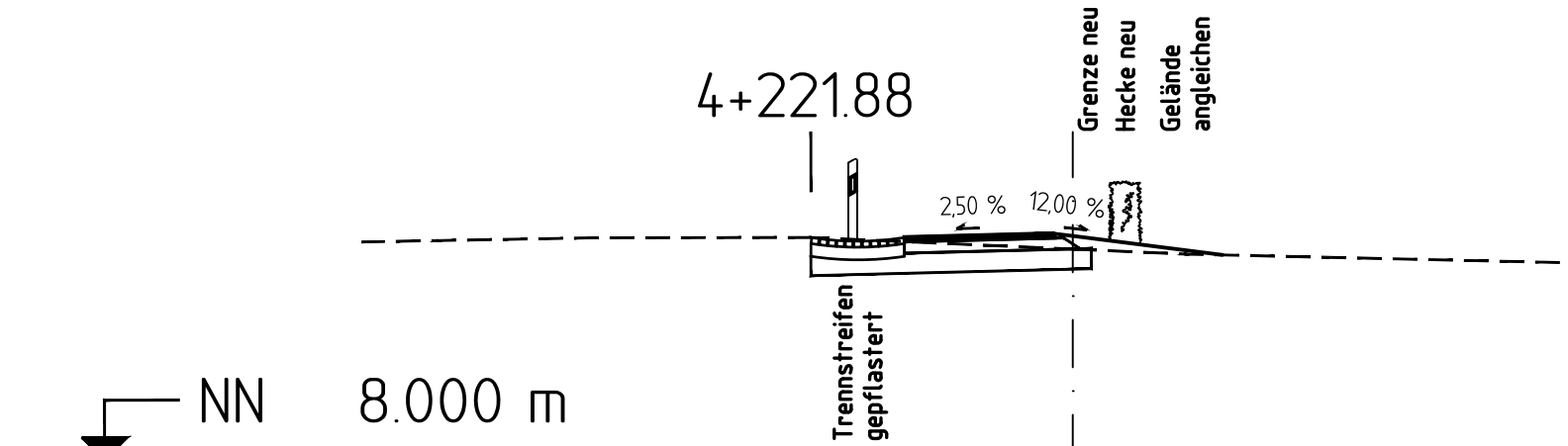
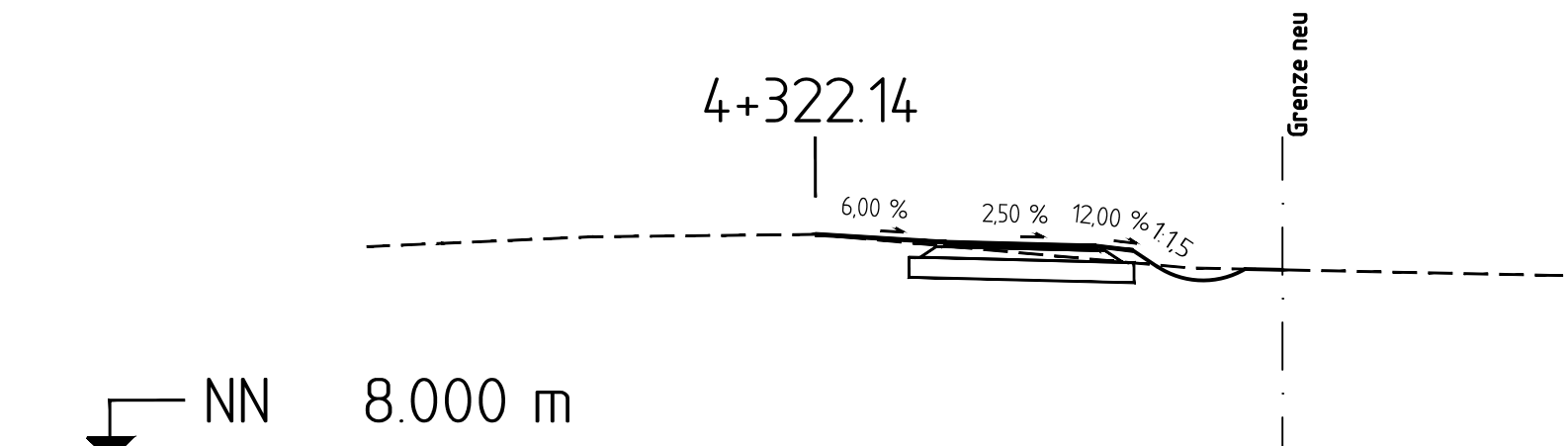


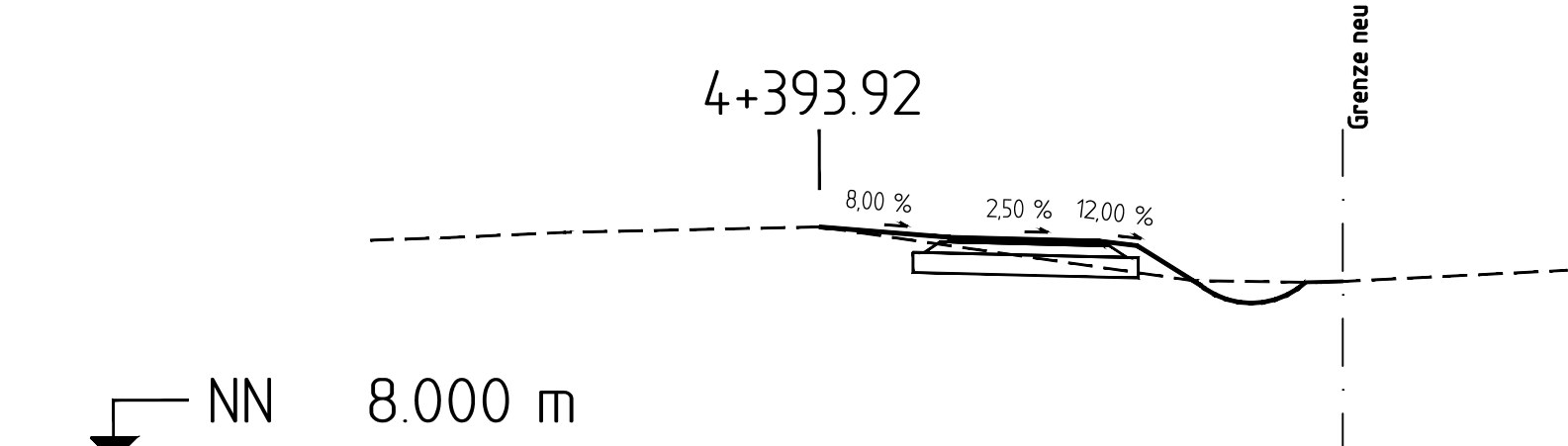
Gelände	Höhe	-6,00	-5,00	-3,00	0,00	3,50	5,00	8,07	10,00
	Abstand	10,91	10,92	10,95	10,97	10,93	10,92	10,88	10,85
Planung	Höhe				0,00	1,25	2,25	3,25	3,50
	Abstand				10,97	10,97	9,96	11,02	10,99



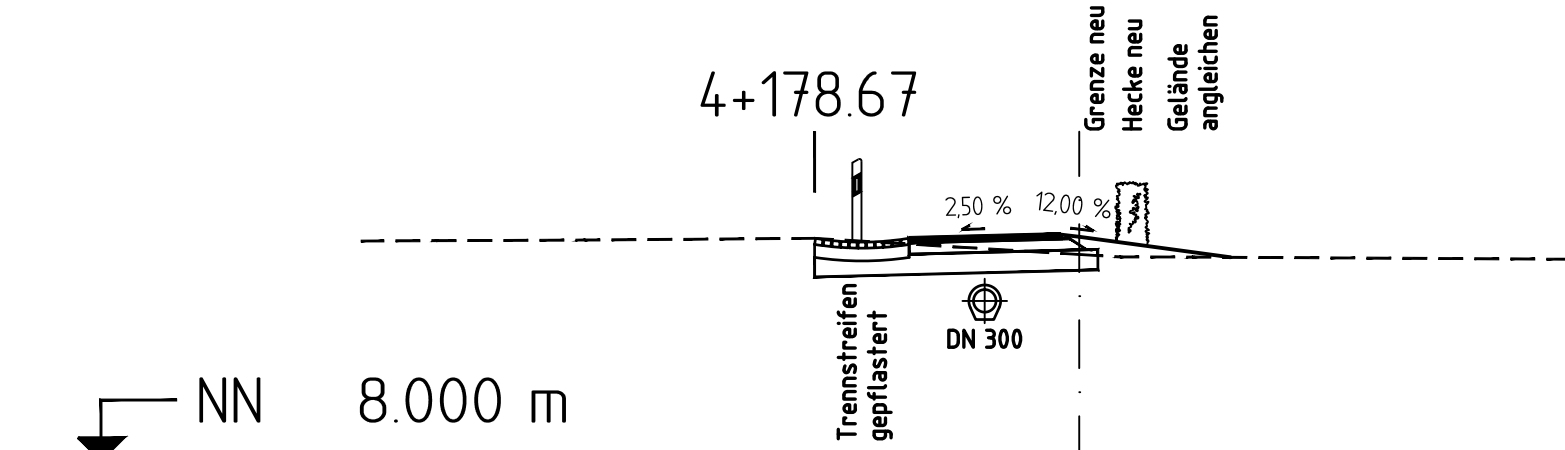
Gelände	Höhe	-6,00	-5,00	-2,85	0,00	3,50	5,00	10,00
	Abstand	10,92	10,93	10,97	10,98	11,03	10,75	10,67
Planung	Höhe				0,00	1,25	3,25	3,50
	Abstand				10,98	10,98	11,03	11,00



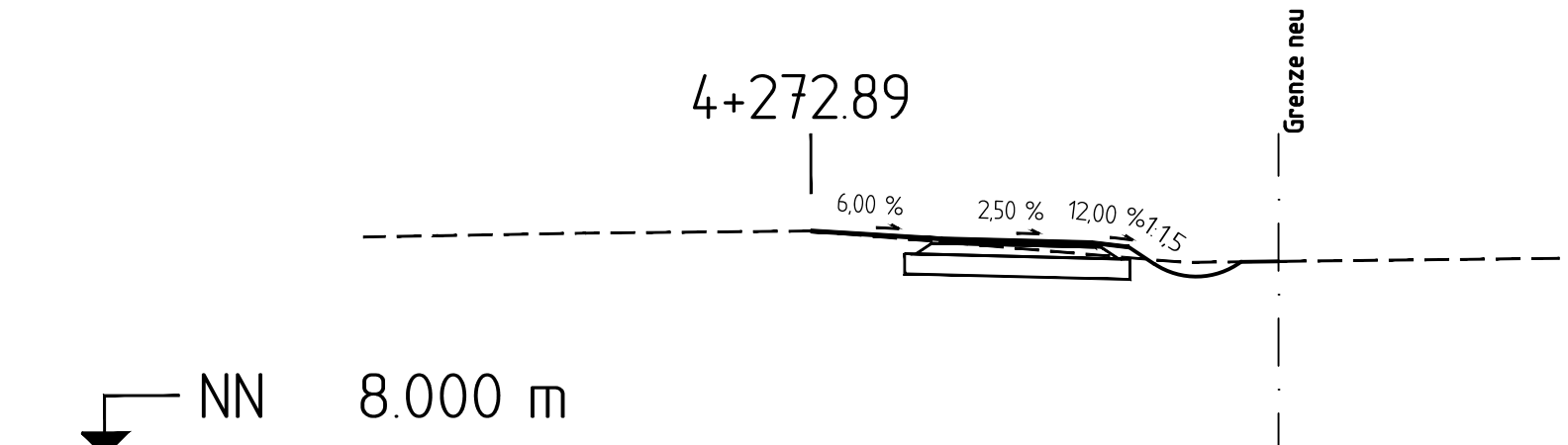
Gelände	Höhe	-6,00	-5,00	-2,98	0,00	5,00	5,75	6,25	10,00
	Abstand	10,85	10,90	10,92	11,02	10,57	10,56	10,54	10,47
Planung	Höhe				0,00	1,75	3,75	4,25	5,00
	Abstand				11,02	10,91	10,86	10,80	10,40



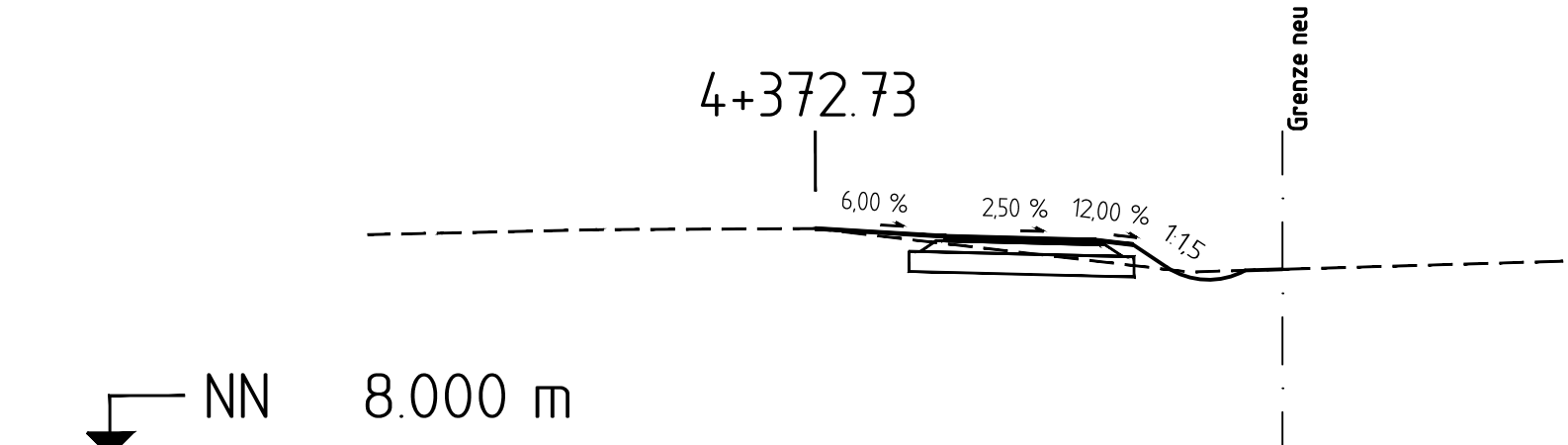
Gelände	Höhe	-6,00	-5,00	-3,40	0,00	5,00	5,75	6,50	7,00	10,00
	Abstand	10,94	10,97	11,04	11,12	10,40	10,10	10,38	10,39	10,54
Planung	Höhe				0,00	1,75	3,75	4,25	5,00	
	Abstand				11,12	10,98	10,93	10,87	10,40	10,37



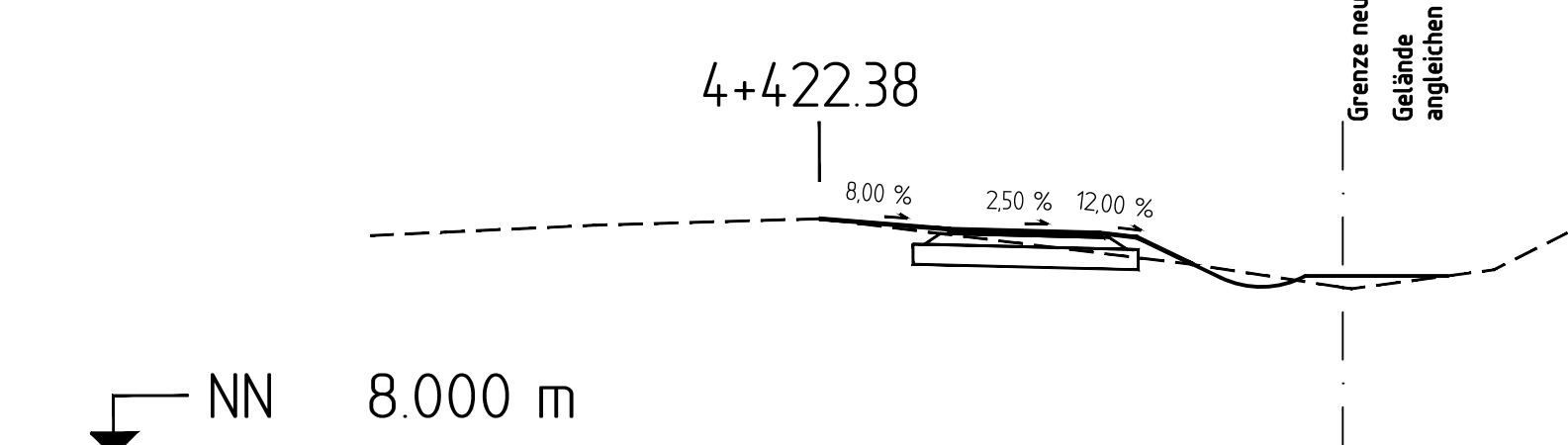
Gelände	Höhe	-6,00	-5,00	-3,04	0,00	3,50	4,04	5,00	10,00
	Abstand	10,90	10,91	10,92	10,94	10,73	10,69	10,69	10,66
Planung	Höhe				0,00	1,25	2,25	3,25	3,50
	Abstand				10,94	10,94	10,00	10,99	10,96



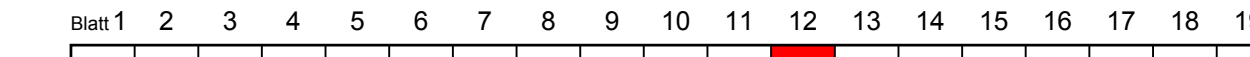
Gelände	Höhe	-5,98	-5,00	-3,01	0,00	5,00	5,75	6,25	10,00
	Abstand	10,92	10,94	10,97	11,00	10,58	10,59	10,59	10,64
Planung	Höhe				0,00	1,75	3,75	4,25	5,00
	Abstand				11,00	10,90	10,85	10,82	10,39




Gelände	Höhe	-5,99	-5,00	-2,93	0,00	5,00	5,75	6,25	10,00
	Abstand	10,95	10,97	11,02	11,03	10,45	10,48	10,49	10,60
Planung	Höhe				0,00	1,75	3,75	4,25	5,00
	Abstand				11,03	10,93	10,88	10,82	10,49



Gelände	Höhe	-6,00	-5,00	-2,99	0,00	5,00	5,75	6,50	7,00	10,00
	Abstand	10,94	10,99	11,08	11,16	10,55	10,25	10,40	10,39	10,48
Planung	Höhe				0,00	1,75	3,75	4,25	5,00	
	Abstand				11,16	11,02	10,97	10,91	10,55	10,40



Entwurfsbearbeitung:		Projekt-Nr.	1298
		Datum	02.11.2018
		bearbeitet	gez. S. Klockgether
		gezeichnet	M. Kruse
Wangerlandstr. 8 26215 Wiefelstede Tel.: 04402 / 9102-0 Fax: 04402 / 9102-22 Internet: www.ing-fh.de			

# FESTSTELLUNGSENTWURF

<b>Stadt Aurich</b> Straße: Landesstraße L 34 Beginn der Baustrecke: Abschnitt 40, Station 1830 Ende der Baustrecke: Abschnitt 50, Station 44 (Nächster Ort): Aurich Ausbaulänge: rd. 6.842m		<b>Unterlage 6.1</b> Blatt Nr. 12 Reg. Nr. Datum Zeichnen
<b>Neubau eines Radweges an der L34, "Brockzeteler Straße"</b>		nachgeprüft Querprofile Bau-km 4+154,16 bis Bau-km 4+422,38 Maßstab 1 : 100
<b>Aufgestellt:</b> Stadt Aurich Der Bürgermeister		i.A. gez. Langhof
Aurich, den 02.11.2018		