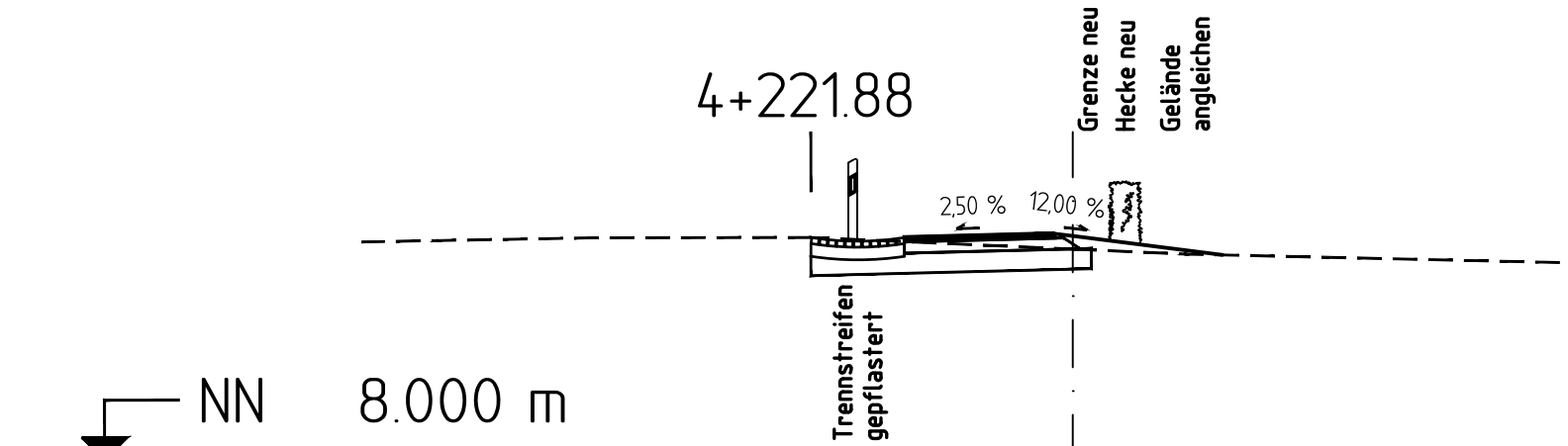
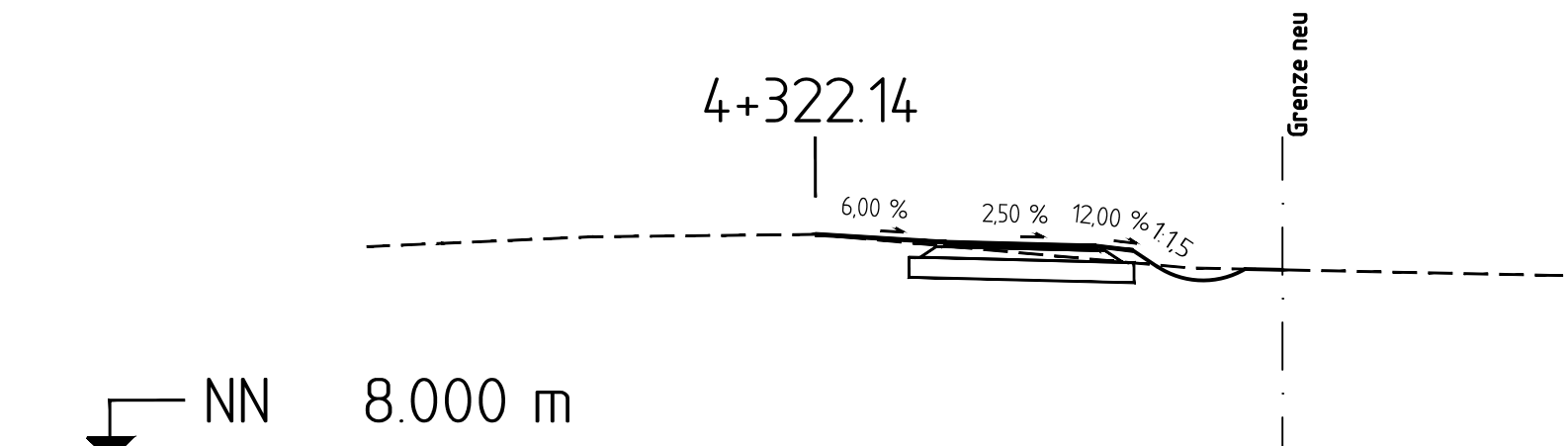


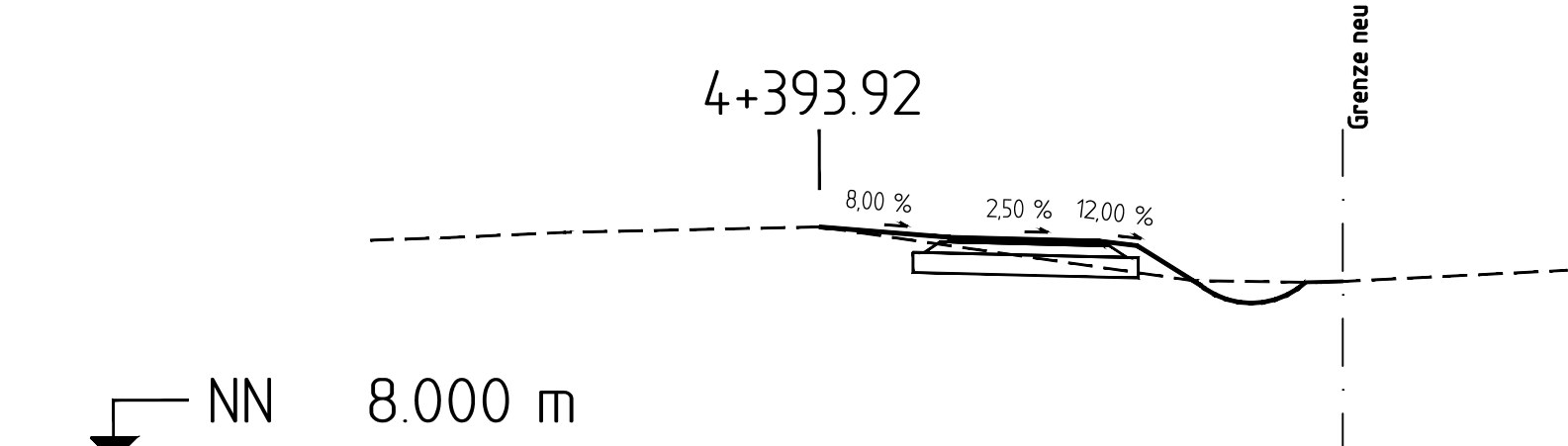
Gelände	Höhe	-6,00	-5,00	-3,00	0,00	3,50	5,00	8,07	10,88	10,85
	Abstand	-6,00	-5,00	-3,00	0,00	3,50	5,00	8,07	10,88	10,85
Planung	Höhe				0,00	1,25	2,25	3,25	3,50	
	Abstand				0,00	1,25	2,25	3,25	3,50	



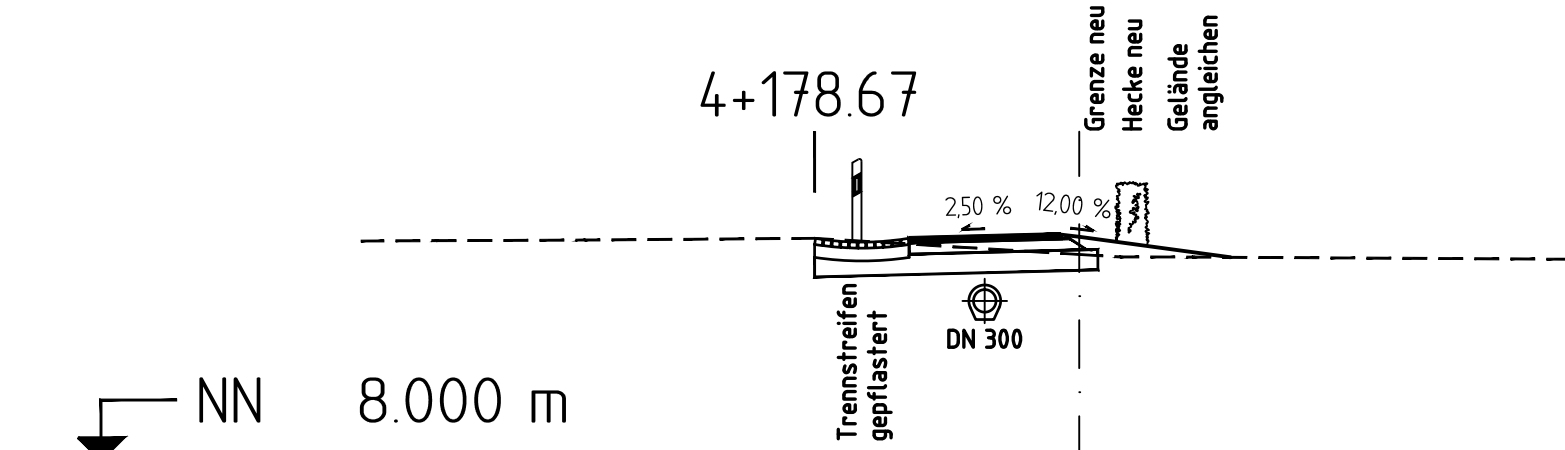
Gelände	Höhe	-6,00	-5,00	-2,85	0,00	3,50	5,00	10,47
	Abstand	-6,00	-5,00	-2,85	0,00	3,50	5,00	10,47
Planung	Höhe				0,00	1,25	3,25	3,50
	Abstand				0,00	1,25	3,25	3,50



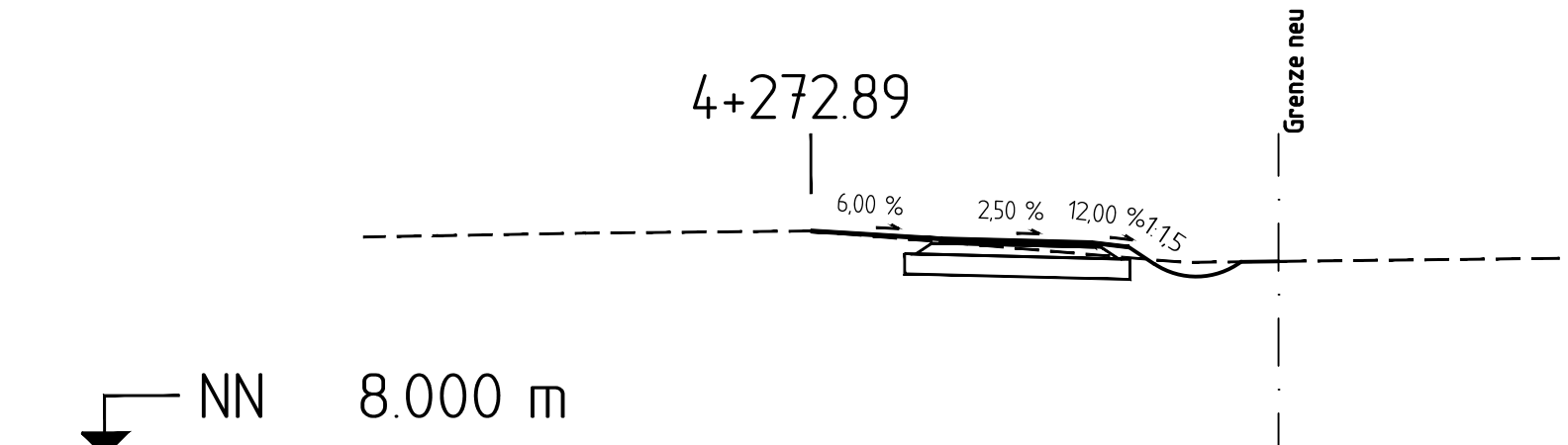
Gelände	Höhe	-6,00	-5,00	-2,98	0,00	5,00	5,75	6,25	10,54
	Abstand	-6,00	-5,00	-2,98	0,00	5,00	5,75	6,25	10,54
Planung	Höhe				0,00	1,75	3,75	4,25	5,00
	Abstand				0,00	1,75	3,75	4,25	5,00



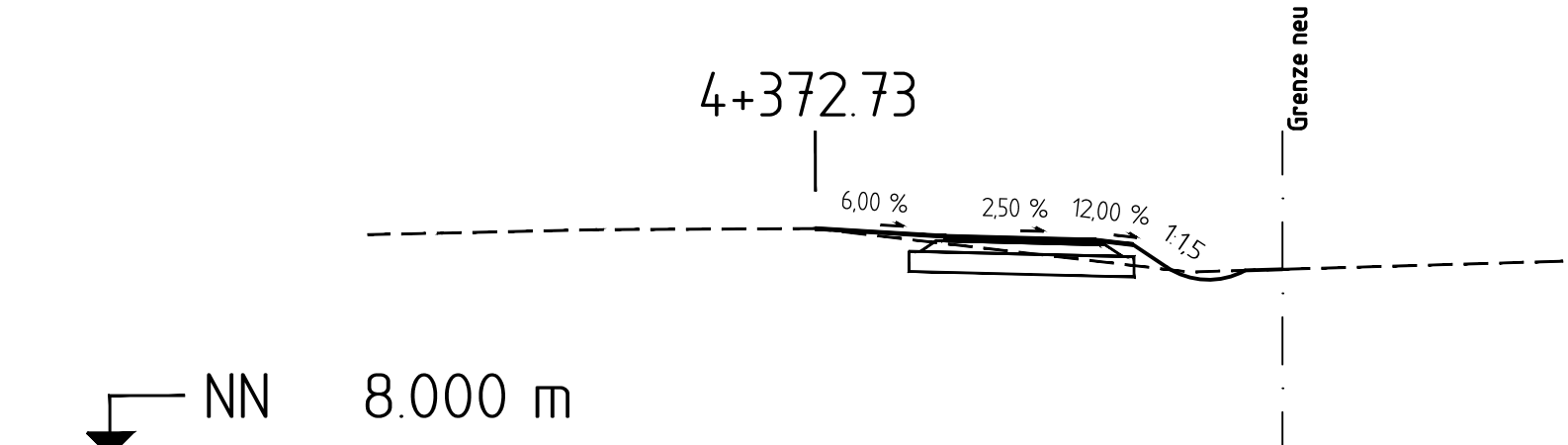
Gelände	Höhe	-6,00	-5,00	-3,40	0,00	5,00	5,75	6,50	7,00	10,54
	Abstand	-6,00	-5,00	-3,40	0,00	5,00	5,75	6,50	7,00	10,54
Planung	Höhe				0,00	1,75	3,75	4,25	5,00	
	Abstand				0,00	1,75	3,75	4,25	5,00	



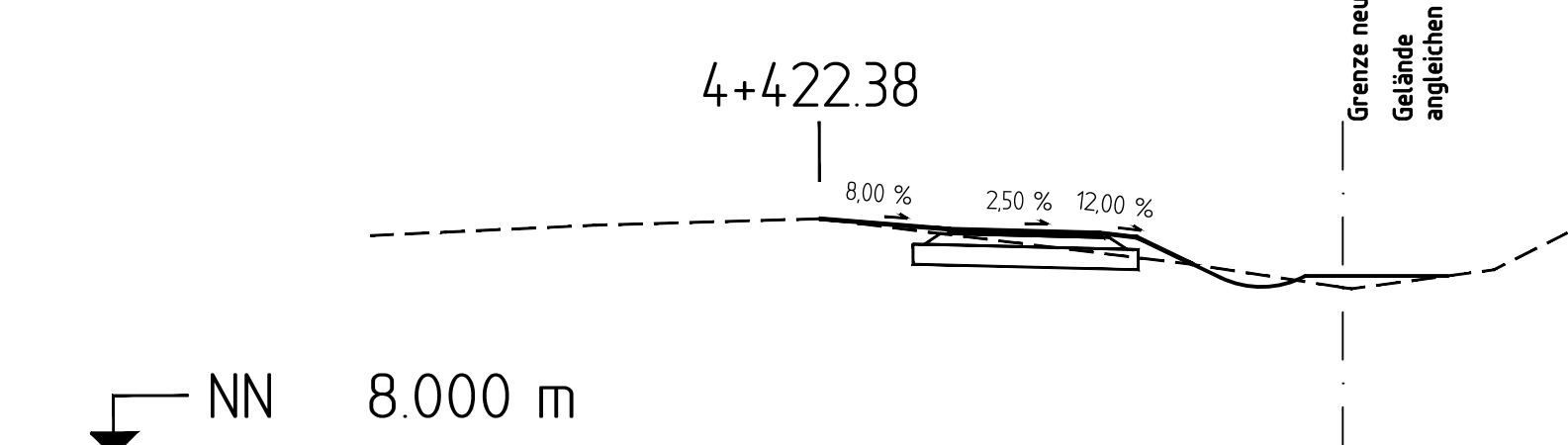
Gelände	Höhe	-6,00	-5,00	-3,04	0,00	3,50	4,04	5,00	10,66
	Abstand	-6,00	-5,00	-3,04	0,00	3,50	4,04	5,00	10,66
Planung	Höhe				0,00	1,25	2,25	3,25	3,50
	Abstand				0,00	1,25	2,25	3,25	3,50



Gelände	Höhe	-5,98	-5,00	-3,01	0,00	5,00	5,75	6,25	10,54
	Abstand	-5,98	-5,00	-3,01	0,00	5,00	5,75	6,25	10,54
Planung	Höhe				0,00	1,75	3,75	4,25	5,00
	Abstand				0,00	1,75	3,75	4,25	5,00



Gelände	Höhe	-5,99	-5,00	-2,93	0,00	5,00	5,75	6,25	10,50
	Abstand	-5,99	-5,00	-2,93	0,00	5,00	5,75	6,25	10,50
Planung	Höhe				0,00	1,75	3,75	4,25	5,00
	Abstand				0,00	1,75	3,75	4,25	5,00



Gelände	Höhe	-6,00	-5,00	-2,99	0,00	5,00	5,75	6,50	7,00	10,48
	Abstand	-6,00	-5,00	-2,99	0,00	5,00	5,75	6,50	7,00	10,48
Planung	Höhe				0,00	1,75	3,75	4,25	5,00	
	Abstand				0,00	1,75	3,75	4,25	5,00	

Entwurfsbearbeitung:

Projekt-Nr. 1298
 Datum 20.08.2018
 bearbeitet S. Klockgether
 gezeichnet M. Kruse

Wangerlandstr. 8 26215 Wiefelstede Tel.: 04402 / 9102-0 Fax: 04402 / 9102-22 Internet: www.ing-fh.de

FESTSTELLUNGSENTWURF

Stadt Aurich		Unterlage 6.1
Straße: Landesstraße L 34		Blatt Nr. 12
Beginn der Baustrecke: Abschnitt 40, Station 1830		Reg. Nr.
Ende der Baustrecke: Abschnitt 50, Station 44		Datum
(Nächster Ort): Aurich Ausbaulänge: rd. 6.842m		Zeichen

nachgeprüft	Neubau eines Radweges an der L34, "Brockzeteler Straße"	Querprofile Bau-km 4+154,16 bis Bau-km 4+422,38 Maßstab 1 : 100

Aurich, den