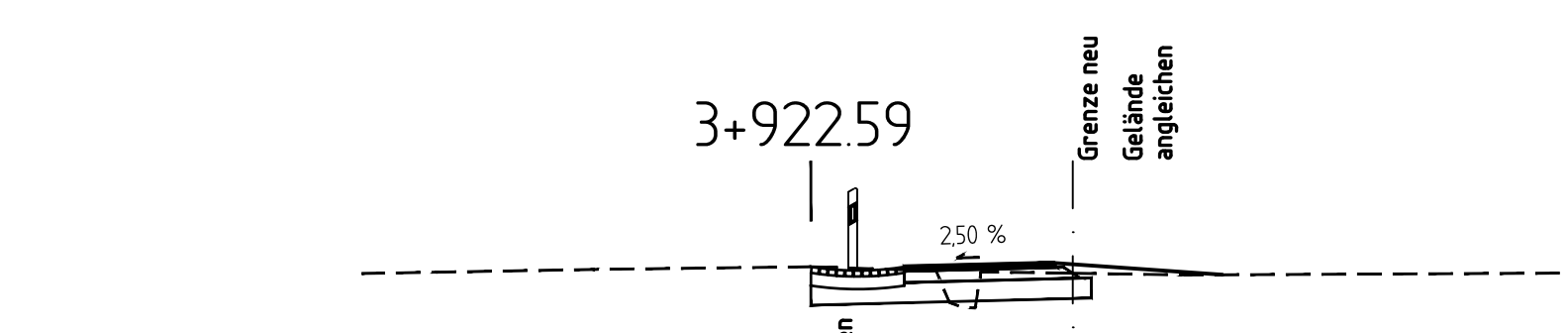
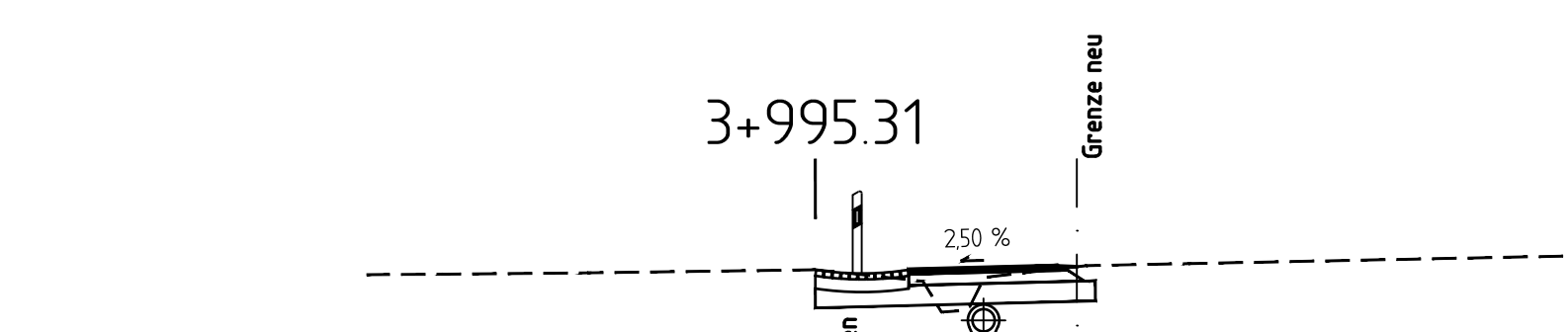


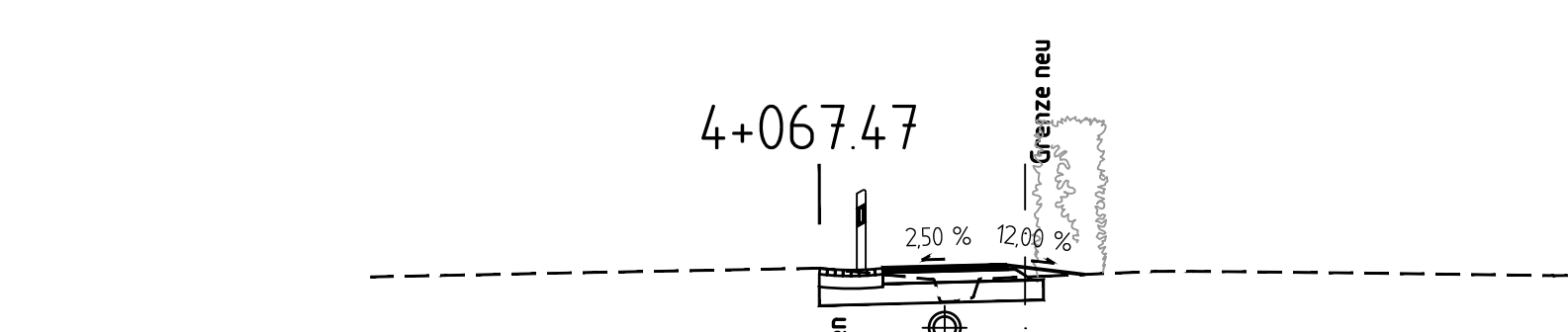
Gelände	Höhe	-6,00	-5,00	-2,93	0,00	1,25	2,25	3,25	3,50	5,00	10,00
	Abstand	10,95	10,95	10,99	11,04	11,04	10,10	11,09	11,13	11,16	11,19
Planung	Höhe				0,00	1,25	2,25	3,25	3,50		
	Abstand								ca 7,00		



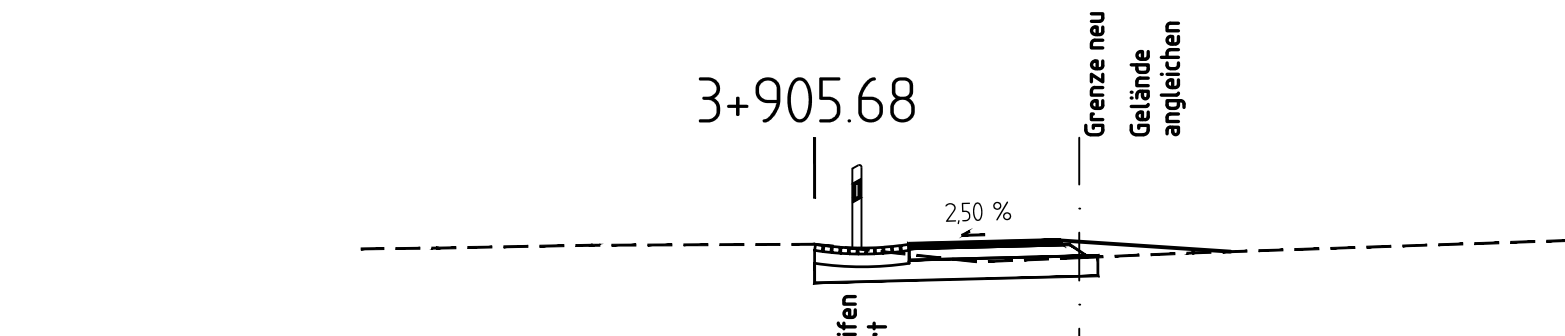
Gelände	Höhe	-6,00	-5,00	-2,89	0,00	1,67	2,03	2,33	2,71	3,50	5,00	10,00
	Abstand	10,94	10,96	10,99	11,03	10,88	10,78	10,68	10,58	10,54	10,52	10,51
Planung	Höhe				0,00	1,25	2,25	3,25	3,50			
	Abstand								ca 7,00			



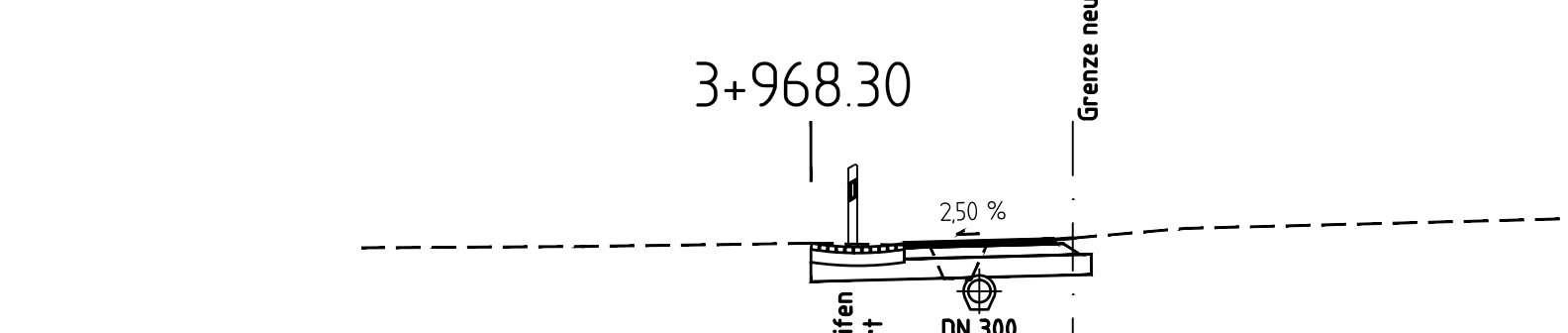
Gelände	Höhe	-6,00	-5,00	-3,05	0,00	1,44	1,83	2,19	2,26	3,50	5,00	10,00
	Abstand	10,91	10,92	10,94	10,98	10,82	10,72	10,62	10,58	11,02	11,06	11,16
Planung	Höhe				0,00	1,25	2,25	3,25	3,50			
	Abstand								ca 7,00			



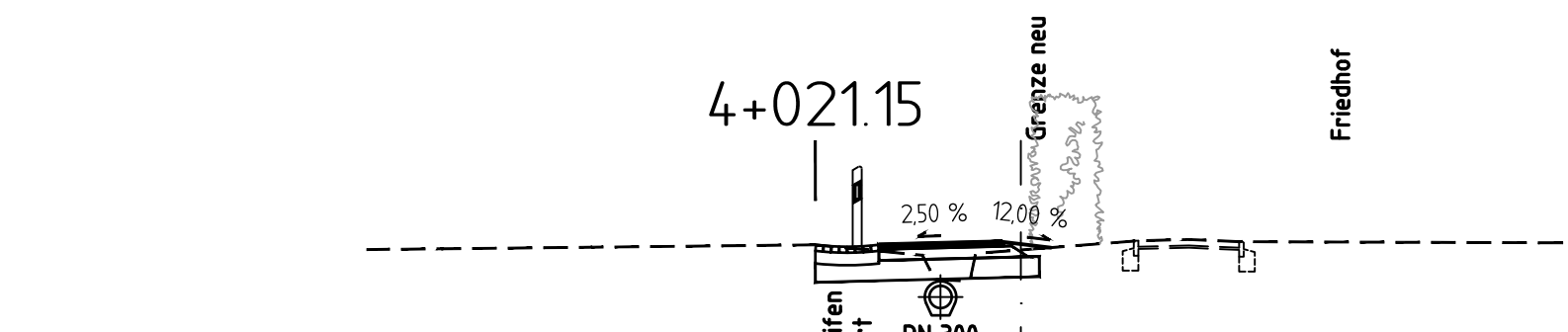
Gelände	Höhe	-6,00	-5,00	-2,97	0,00	1,54	1,83	2,06	2,18	3,00	4,50	5,00	7,23	9,81	10,90
	Abstand	10,88	10,90	10,94	11,00	10,84	10,74	10,64	10,58	10,52	10,56	10,56	10,93	10,90	10,90
Planung	Höhe				0,00	1,25	2,25	3,25	3,50						
	Abstand								ca 7,00						



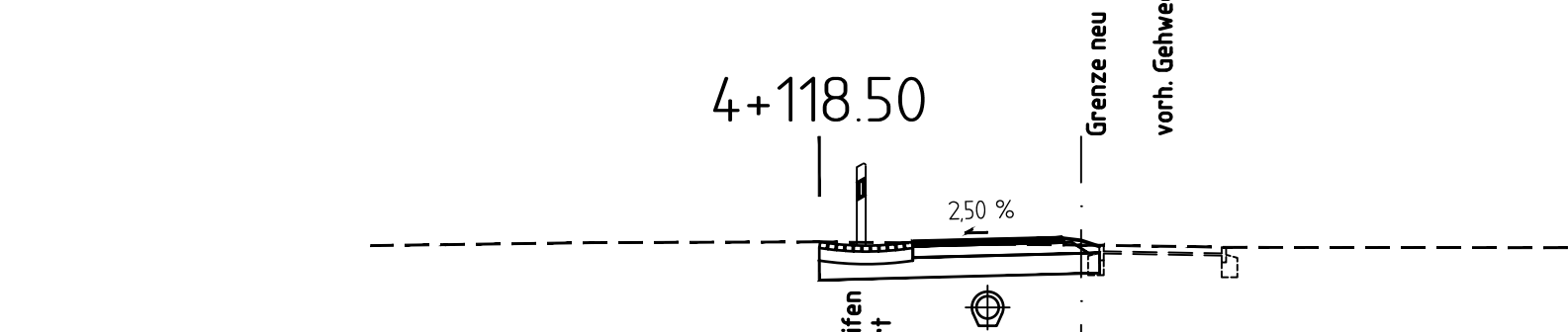
Gelände	Höhe	-6,00	-5,00	-2,94	0,00	1,79	2,16	2,35	2,35	3,50	5,00	10,00
	Abstand	10,95	10,95	10,99	11,01	10,87	10,83	10,89	10,89	11,06	11,06	11,11
Planung	Höhe				0,00	1,25	2,25	3,25	3,50			
	Abstand								ca 7,00			




Gelände	Höhe	-6,00	-5,00	-3,05	0,00	1,69	2,00	2,23	2,35	3,50	5,00	10,00
	Abstand	10,93	10,94	10,95	10,99	10,86	10,76	10,66	10,62	11,06	11,09	11,11
Planung	Höhe				0,00	1,25	2,25	3,25	3,50			
	Abstand								ca 7,00			



Gelände	Höhe	-6,00	-5,00	-2,97	0,00	1,64	1,82	1,98	2,15	3,00	4,32	5,00	5,67	10,00
	Abstand	10,90	10,91	10,93	10,96	10,82	10,72	10,62	10,58	11,01	11,03	11,00	10,99	
Planung	Höhe				0,00	1,25	2,25	3,25	3,50					
	Abstand								ca 7,00					



Gelände	Höhe	-6,00	-5,00	-3,02	0,00	1,54	1,83	2,06	2,18	3,00	4,50	5,00	5,38	10,00
	Abstand	10,95	10,96	10,99	11,00	10,84	10,74	10,64	10,58	10,52	10,56	10,56	10,92	
Planung	Höhe				0,00	1,25	2,25	3,25	3,50					
	Abstand								ca 7,00					



Entwurfsbearbeitung:

Projekt-Nr. 1298  
 Datum 20.08.2018  
 bearbeitet S. Klockgether  
 gezeichnet M. Kruse

Wangerlandstr. 8 26215 Wiefelstede Tel.: 04402 / 9102-0 Fax: 04402 / 9102-22 Internet: www.ing-fh.de

# FESTSTELLUNGSENTWURF

Stadt Aurich		Unterlage 6.1
Straße: Landesstraße L 34	Blatt Nr. 11	
Beginn der Baustrecke: Abschnitt 40, Station 1830	Reg. Nr.	
Ende der Baustrecke: Abschnitt 50, Station 44	Datum	
(Nächster Ort): Aurich	Zeichen	
Ausbaulänge: rd. 6.842m		

<b>Neubau eines Radweges          an der L34, "Brockzeteler Straße"</b>	nachgeprüft	
	Querprofile Bau-km 3+873,19 bis Bau-km 4+118,50 Maßstab 1 : 100	

Aufgestellt:  
 Aurich, den .....