

Anhang 4: Karten

Verzeichnis

Karte 2.1	Alle im Rahmen der Untersuchung zurückgelegten Strecken
Karte 2.2	Standorte der Horchkisten
Karte 3.1	Rufkontakte: Großer Abendsegler
Karte 3.2	Rufkontakte: Breitflügelfledermaus und unbestimmte Nyctaloiden
Karte 3.3	Rufkontakte: Zwergfledermaus
Karte 3.4	Rufkontakte: Rauhautfledermaus
Karte 3.5	Rufkontakte: Wasserfledermaus und unbestimmte Myotis-Arten
Karte 3.6	Rufkontakte: Braunes Langohr
Karte 4.1	Quartierpotenzial der Bäume (westlicher Streckenabschnitt)
Karte 4.2	Quartierpotenzial der Bäume (mittlerer Streckenabschnitt)
Karte 4.3	Quartierpotenzial der Bäume (östlicher Streckenabschnitt)



Karte 2.1: Alle im Rahmen der Untersuchung zurückgelegten Strecken

Bearbeitung: G. Meijer
Maßstab: 1:40.000

Kartengrundlage: OpenStreetMap

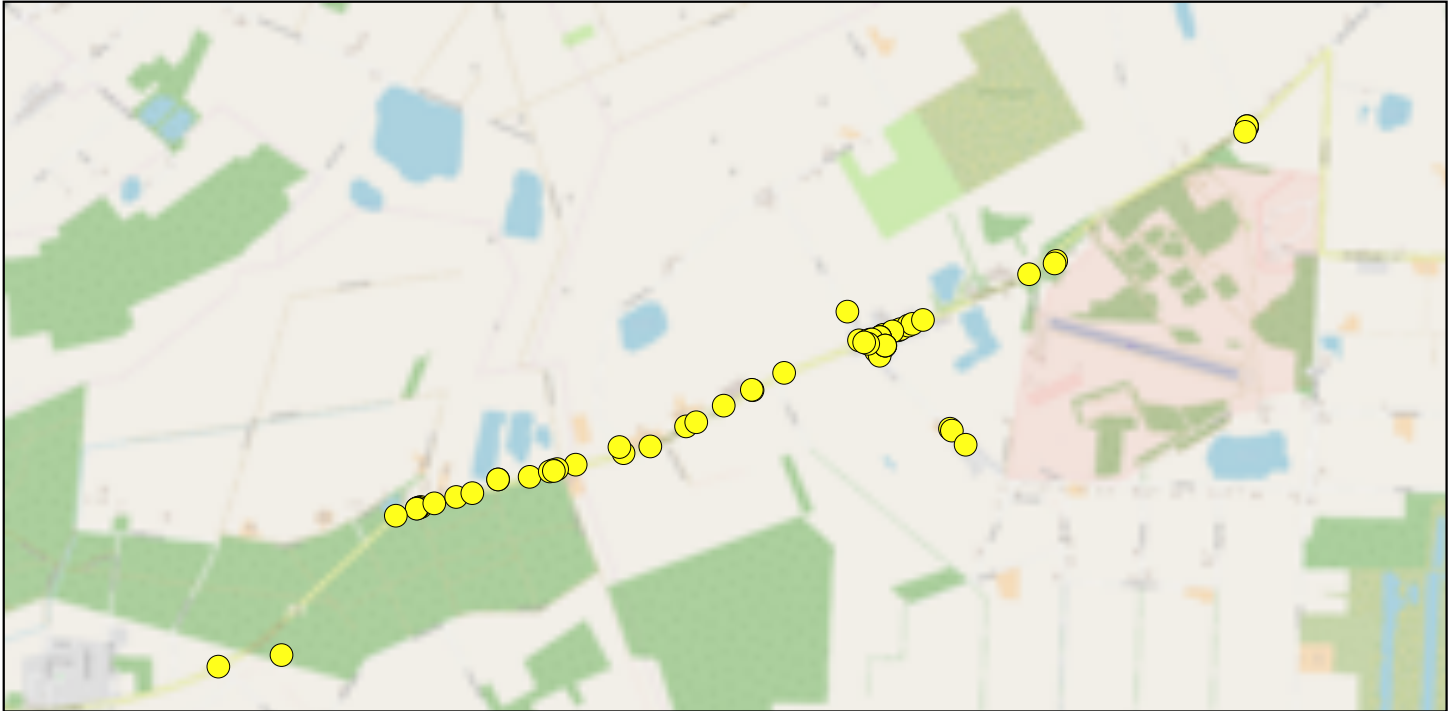


Karte 2.2: Standorte der Horchkisten

Bearbeitung: G. Meijer

Maßstab: 1:40.000

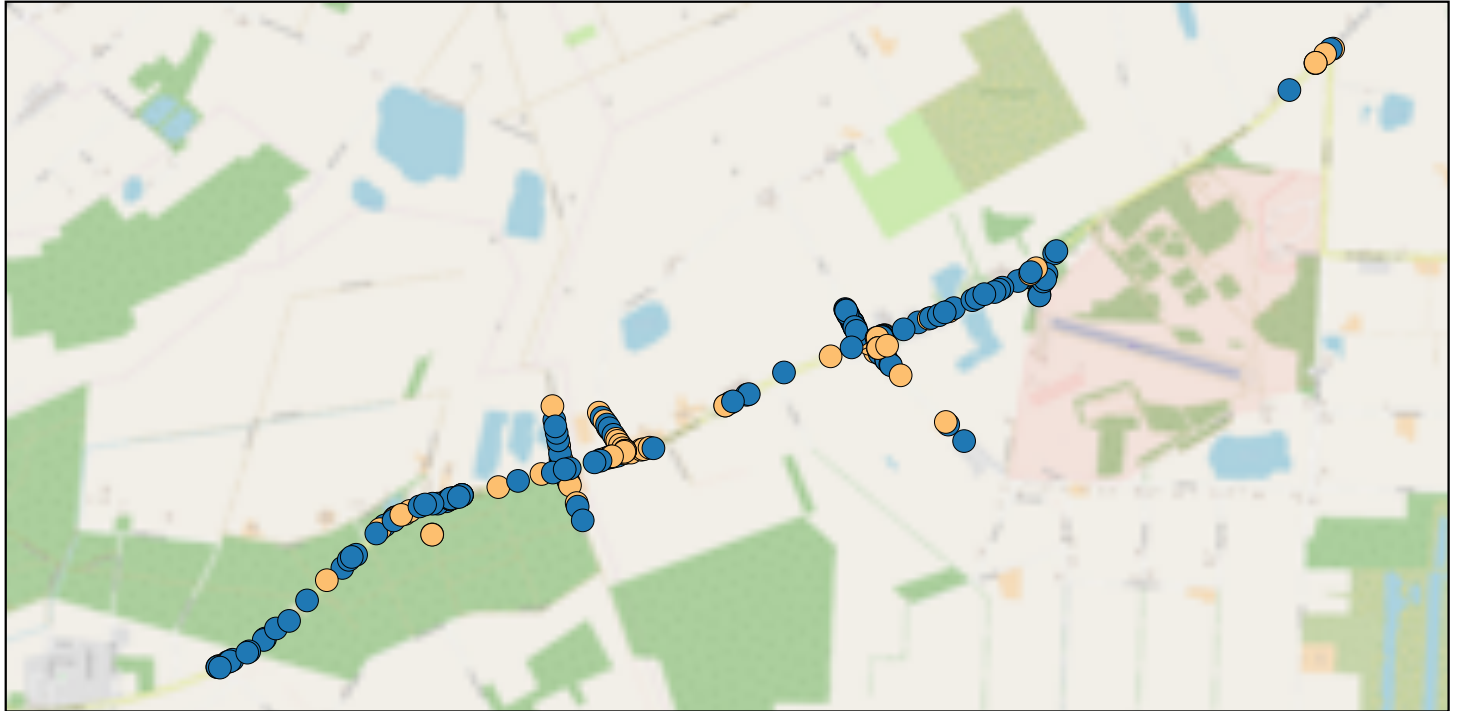
Kartengrundlage: OpenStreetMap



Karte 3.1: Rufkontakte: Großabendsiegler

Bearbeitung: G. Meijer
Maßstab: 1:40.000

Kartengrundlage: OpenStreetMap



Karte 3.2: Rufkontakte: Breitflügelvedermaus
und unbestimmte Nyctaloiden

Bearbeitung: G. Meijer
Maßstab: 1:40.000

Kartengrundlage: OpenStreetMap

Rufkontakte

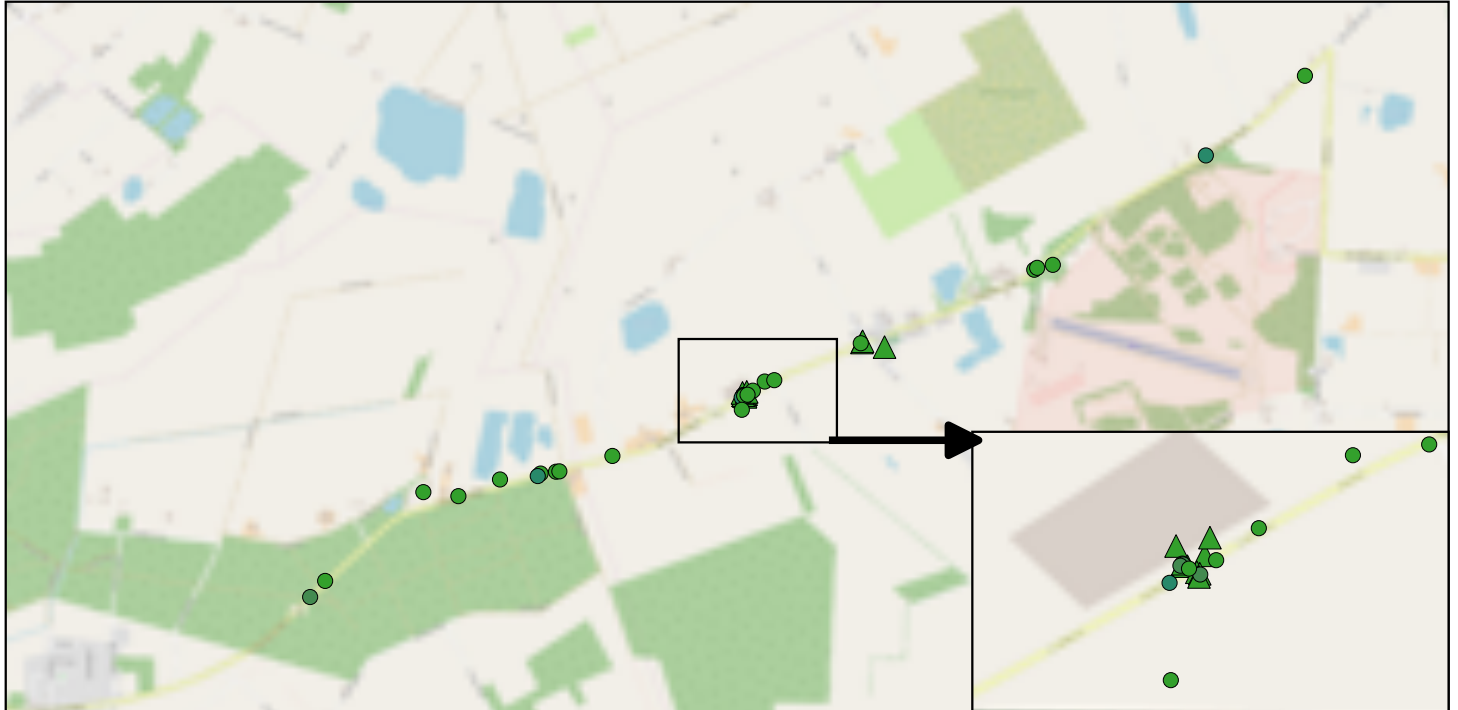
- Breitflügelvedermaus
- unbestimmte Nyctaloiden



Karte 3.3: Rufkontakte: Zwergfledermaus

Bearbeitung: G. Meijer
Maßstab: 1:40.000

Kartengrundlage: OpenStreetMap



Karte 3.4: Rufkontakte: Rauhautfledermaus

Bearbeitung: G. Meijer

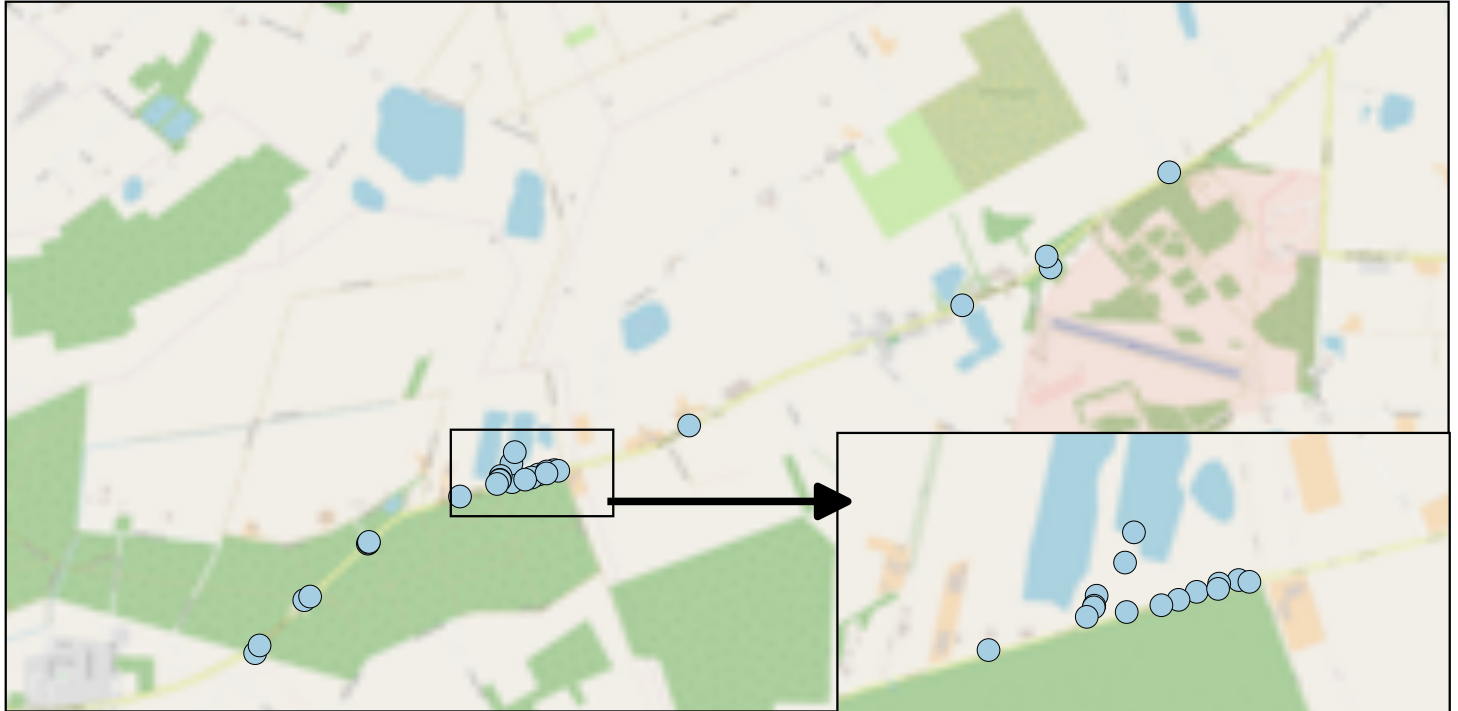
Maßstab: 1:40.000

Kartengrundlage: OpenStreetMap

Rufkontakte Rauhautfledermaus

● Normale Sequenzen

▲ Sozialrufe

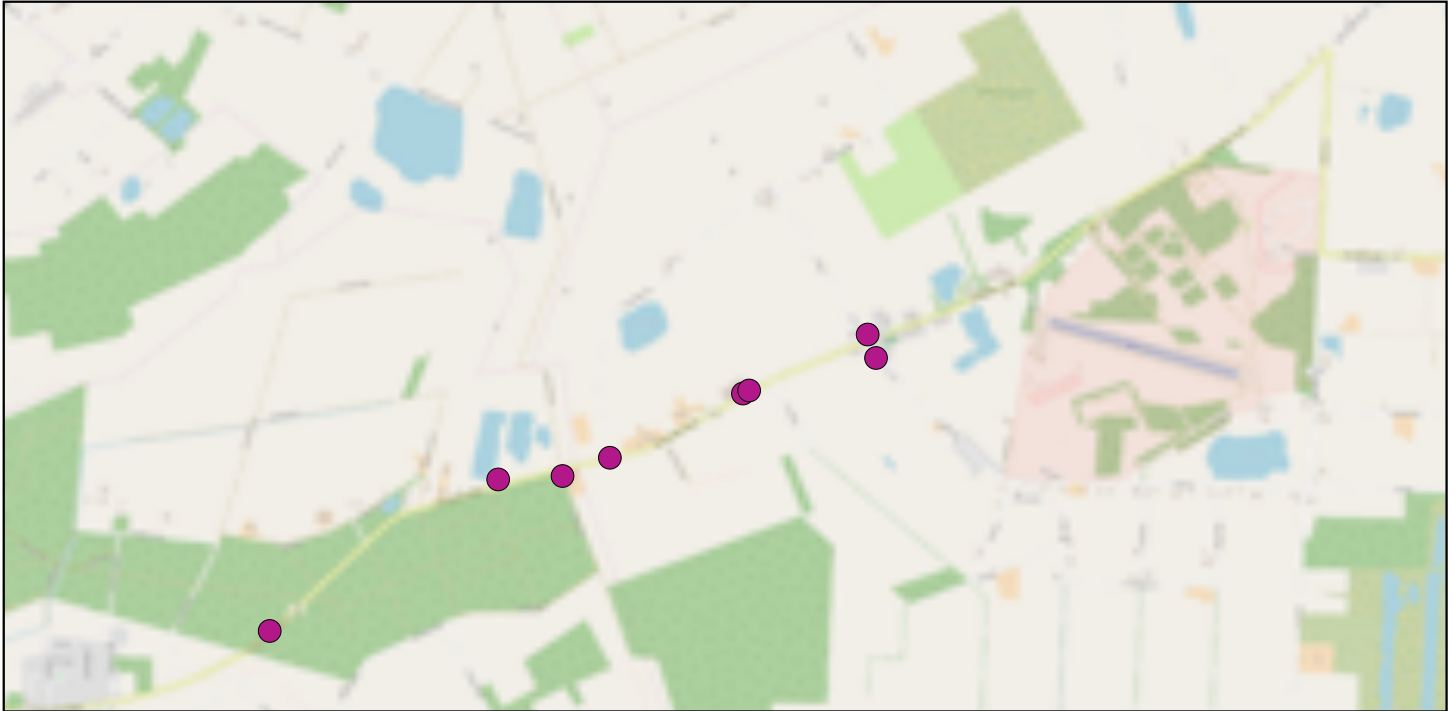


Karte 3.5: Rufkontakte: Wasserfledermaus und unbestimmte Myotis-Arten

Bearbeitung: G. Meijer

Maßstab: 1:40.000

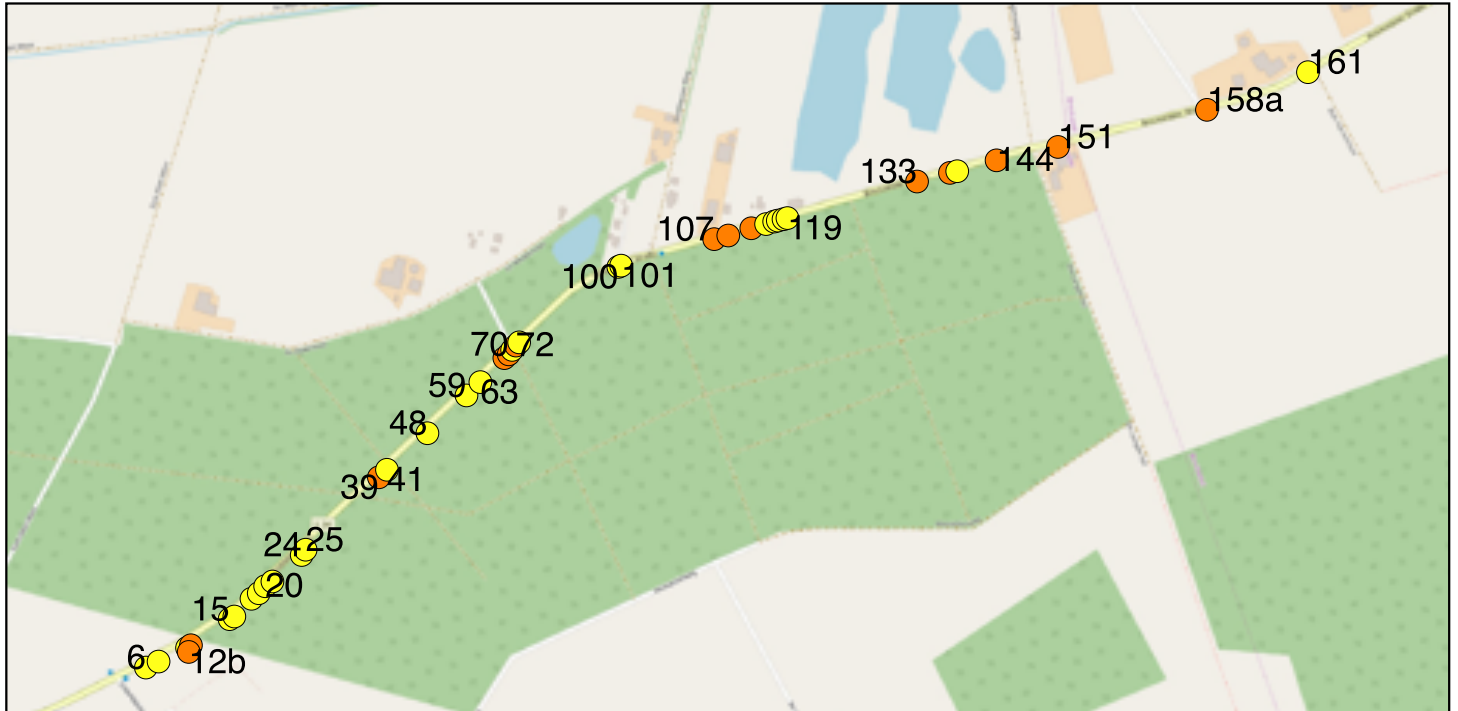
Kartengrundlage: OpenStreetMap



Karte 3.6: Rufkontakte: Braunes Langohr

Bearbeitung: G. Meijer
Maßstab: 1:40.000

Kartengrundlage: OpenStreetMap



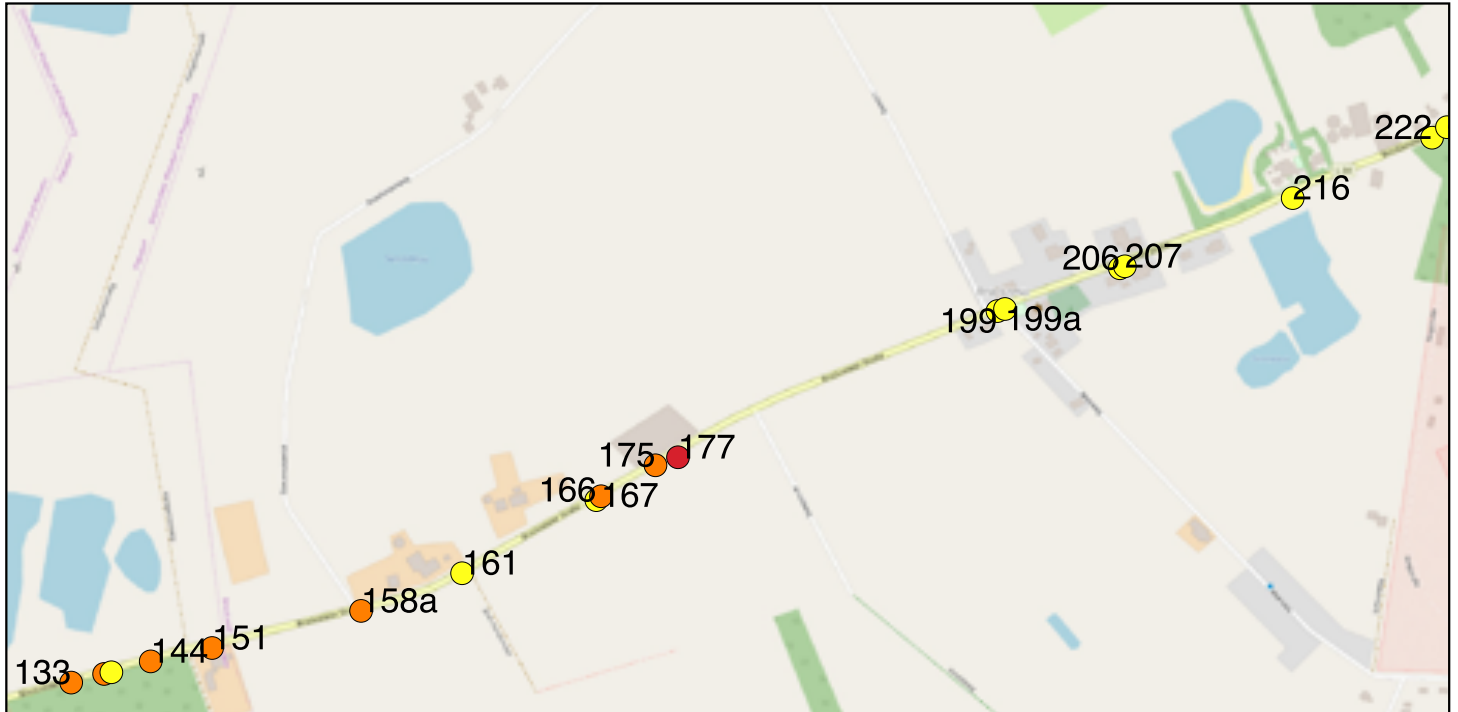
Karte 4.1: Quartierpotenzial der Bäume
(westlicher Streckenabschnitt)

Bearbeitung: G. Meijer
Maßstab: 1:15.000

Kartengrundlage: OpenStreetMap

Quartierpotenzial

- gering
- durchschnittlich
- hoch



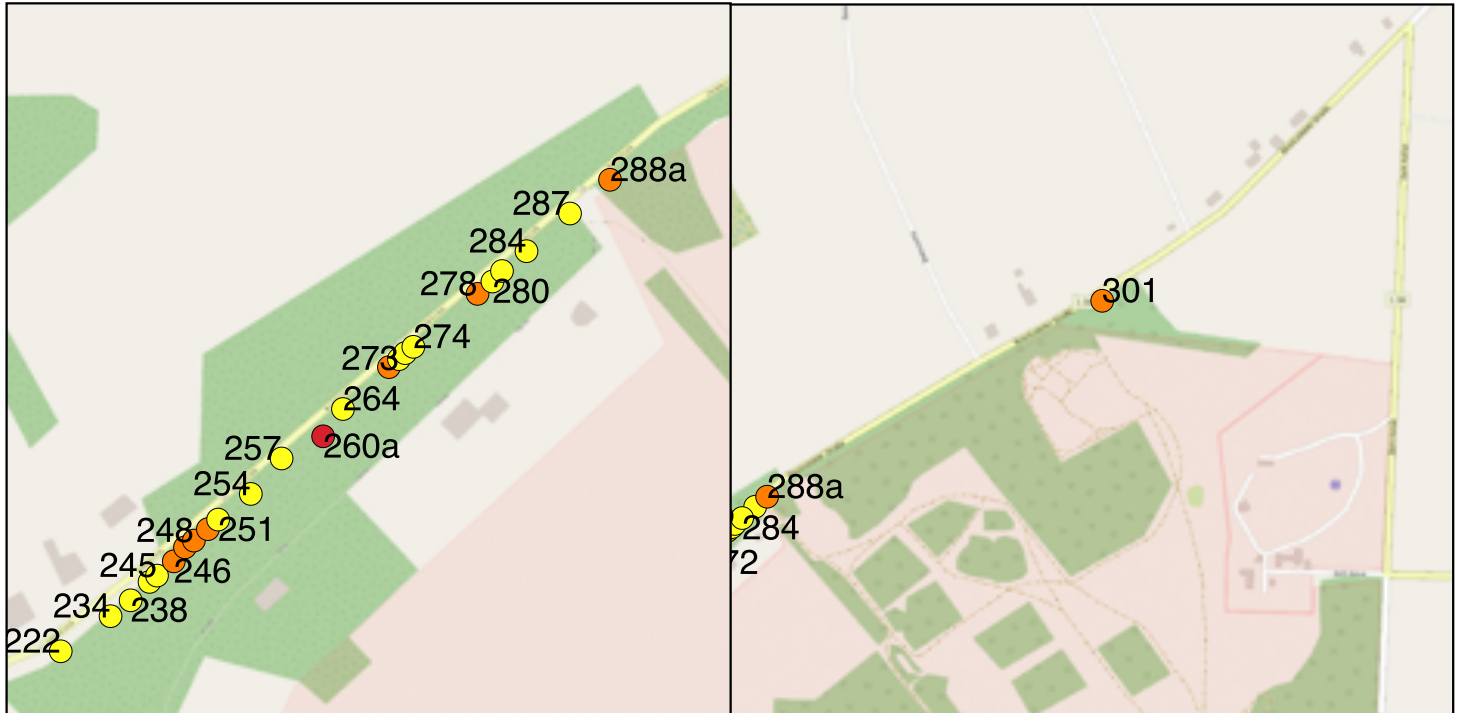
Karte 4.2: Quartierpotenzial der Bäume
(mittlerer Streckenabschnitt)

Bearbeitung: G. Meijer
Maßstab: 1:15.000

Kartengrundlage: OpenStreetMap

Quartierpotenzial

- gering
- durchschnittlich
- hoch



Karte 4.3: Quartierpotenzial der Bäume
(östlicher Streckenabschnitt)

Bearbeitung: G. Meijer
Maßstab: Links: 1:4.500; Rechts: 1:15.000

Kartengrundlage: OpenStreetMap

Quartierpotenzial

- gering
- durchschnittlich
- hoch