


Blatt 1 2 3 4 5 6 7 8 9 10 11 12

Entwurfsbearbeitung:		Projekt-Nr.	1298
 Inhaber: Dipl.-Ing. Stefan Klockgether		Datum	02.11.2018
		bearbeitet	gez. S. Klockgether
		gezeichnet	M. Kruse
Wangerlandstr. 8 26215 Wiefelstede Tel.: 04402 / 9102-0 Fax: 04402 / 9102-22 Internet: www.ing-fh.de			

FESTSTELLUNGSENTWURF






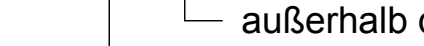


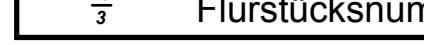


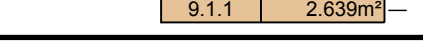


Stadt Aurich		Unterlage 10.1	
Straße: Landesstraße L 34		Blatt Nr. 8	
Beginn der Baustrecke: Abschnitt 40, Station 1830		Reg. Nr.	
Ende der Baustrecke: Abschnitt 50, Station 44		Datum	
(Nächster Ort): Aurich Ausbaulänge: rd. 6.842m		Zeichen	

Neubau eines Radweges an der L34, "Brockzelter Straße"	nachgeprüft	Grunderwerbsplan
		Bau-km 4+011 bis Bau-km 4+585
		Maßstab 1 : 500

Aufgestellt: **Stadt Aurich**
Der Bürgermeister

Aurich, den 02.11.2018 i.A. gez. Langhof

Zeichenerklärung:

	zu erwerbende Fläche		Flurstücksgrenze		Flur		Nr. des Grunderwerbsplanes	} lfd. Nr. im Grund- erwerbsverzeichnis
	Gemarkungsgrenze		außerhalb des Baufeldes		Flurstück		lfd. Nr. des betroffenen Flurstückes	
	Flurstücksnummer		innerhalb des Baufeldes		Flurstücksgröße		Teilfläche eines Flurstückes	
							Größe der Teilfläche	

Grundlage Lageplan:
terrestr. Aufnahme vom Mai / Juni 2010, LS100 / HS160 und
Katastergrundlage ALK durch Dipl.-Ing. Thomas & Splonskowski, Aurich