

669/1

WEA 3
 Vestas V162-6.2 MW
 Nabenhöhe 169 m
 Rotorradius 81 m
 Koordinate Mittelpunkt
 ETRS 89 UTM
 32635899
 5786052

619/4
 619/3

619/5

620/2

Gemarkung Helmstedt, Flur 43

669/5

RA 81,1 m

8 m²

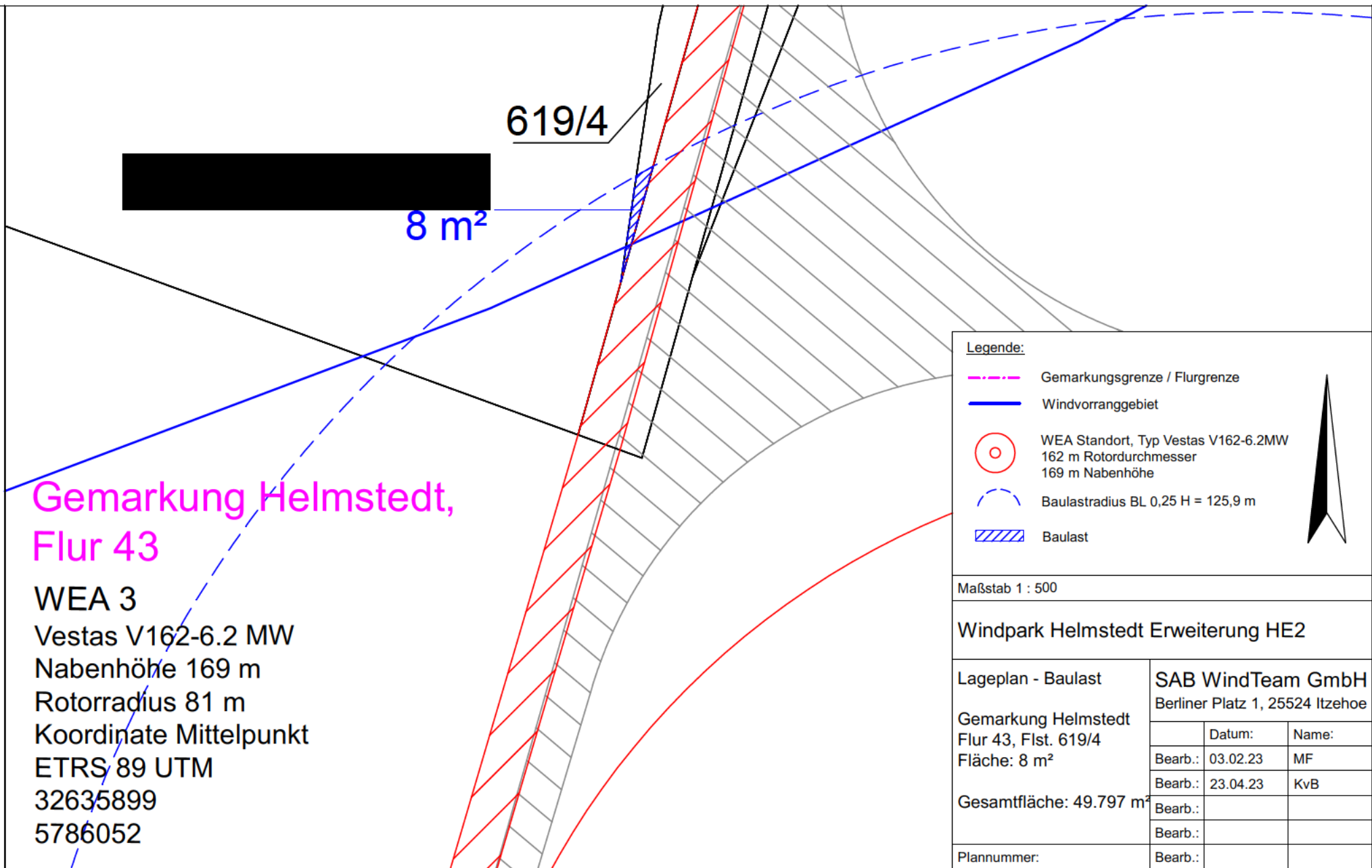
Legende:

- Gemarkungsgrenze / Flurgrenze
- Windvorranggebiet
- WEA Standort, Typ Vestas V162-6.2MW
162 m Rotordurchmesser
169 m Nabenhöhe
- Baulastradius BL 0,25 H = 125,9 m
- Baulast

Maßstab 1 : 2.000

Windpark Helmstedt Erweiterung HE2

Lageplan - Baulast	SAB WindTeam GmbH	
	Berliner Platz 1, 25524 Itzehoe	
Gemarkung Helmstedt Flur 43, Flst. 619/4 Fläche: 8 m²	Datum:	Name:
	Bearb.: 03.02.23	MF
Gesamtfläche: 49.797 m²	Bearb.: 23.04.23	KvB
	Bearb.:	
Plannummer:	Bearb.:	



619/4

8 m²

Gemarkung Helmstedt,
Flur 43

WEA 3
 Vestas V162-6.2 MW
 Nabenhöhe 169 m
 Rotorradius 81 m
 Koordinate Mittelpunkt
 ETRS 89 UTM
 32635899
 5786052

Legende:

- - - Gemarkungsgrenze / Flurgrenze
- Windvorranggebiet
- WEA Standort, Typ Vestas V162-6.2MW
162 m Rotordurchmesser
169 m Nabenhöhe
- - - Baulastradius BL 0,25 H = 125,9 m
- ▨ Baulast



Maßstab 1 : 500

Windpark Helmstedt Erweiterung HE2

Lageplan - Baulast

Gemarkung Helmstedt
 Flur 43, Flst. 619/4
 Fläche: 8 m²

Gesamtfläche: 49.797 m²

Plannummer:

SAB WindTeam GmbH
 Berliner Platz 1, 25524 Itzehoe

	Datum:	Name:
--	--------	-------

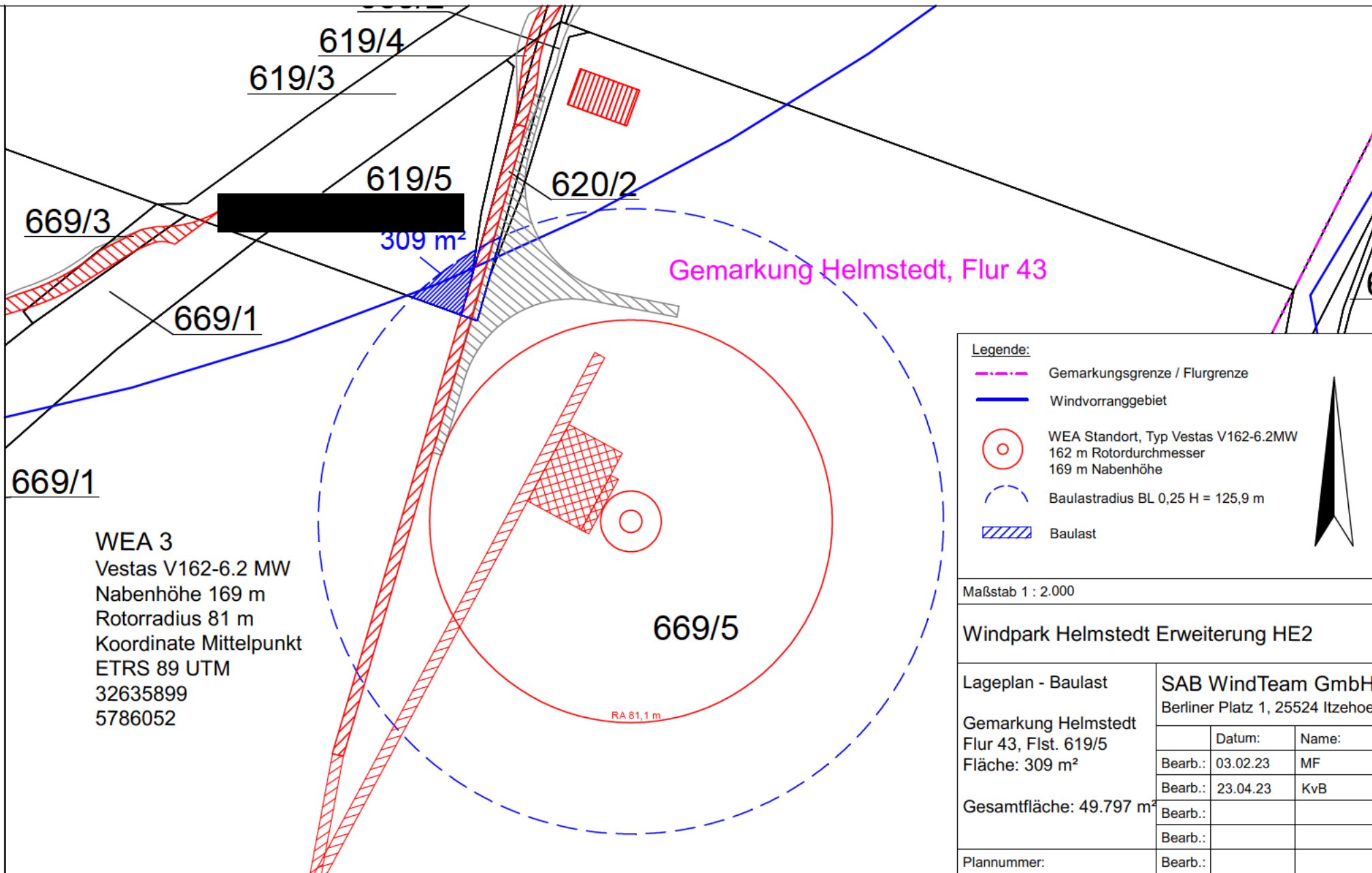
Bearb.:	03.02.23	MF
---------	----------	----

Bearb.:	23.04.23	KvB
---------	----------	-----

Bearb.:		
---------	--	--

Bearb.:		
---------	--	--

Bearb.:		
---------	--	--



WEA 3
 Vestas V162-6.2 MW
 Nabenhöhe 169 m
 Rotorradius 81 m
 Koordinate Mittelpunkt
 ETRS 89 UTM
 32635899
 5786052

Gemarkung Helmstedt, Flur 43

Legende:

- - - Gemarkungsgrenze / Flurgrenze
- Windvorranggebiet
- WEA Standort, Typ Vestas V162-6.2MW
162 m Rotordurchmesser
169 m Nabenhöhe
- - - Baulastradius BL 0,25 H = 125,9 m
- ▨ Baulast



Maßstab 1 : 2.000

Windpark Helmstedt Erweiterung HE2

Lageplan - Baulast

SAB WindTeam GmbH
 Berliner Platz 1, 25524 Itzehoe

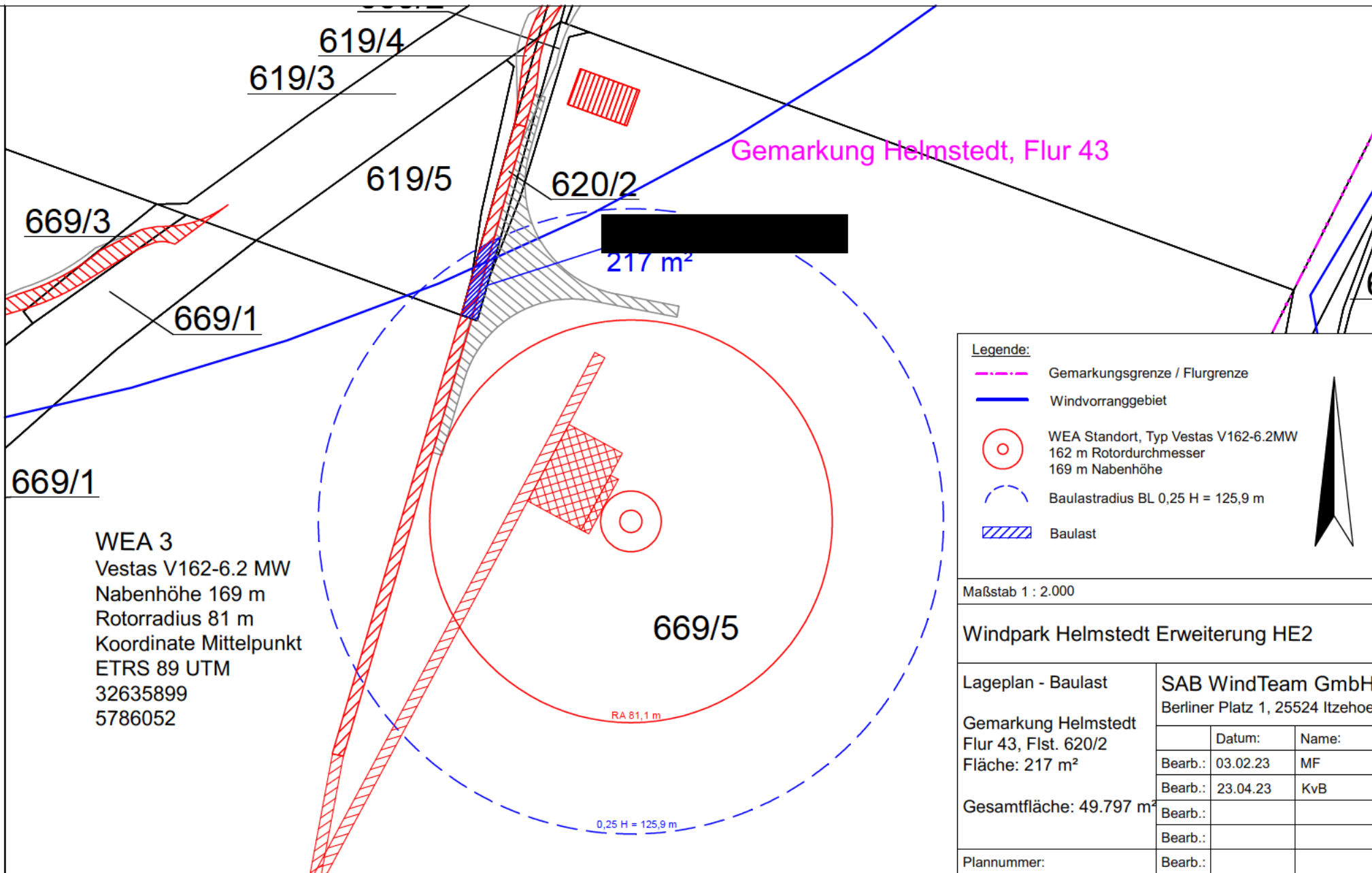
Gemarkung Helmstedt
 Flur 43, Flst. 619/5
 Fläche: 309 m²

	Datum:	Name:
Bearb.:	03.02.23	MF
Bearb.:	23.04.23	KvB

Gesamtfläche: 49.797 m²

Bearb.:		
Bearb.:		
Bearb.:		

Plannummer:



669/1

WEA 3
 Vestas V162-6.2 MW
 Nabenhöhe 169 m
 Rotorradius 81 m
 Koordinate Mittelpunkt
 ETRS 89 UTM
 32635899
 5786052

619/4
 619/3

619/5

620/2

217 m²

669/5

RA 81,1 m

0,25 H = 125,9 m

Gemarkung Helmstedt, Flur 43

Legende:

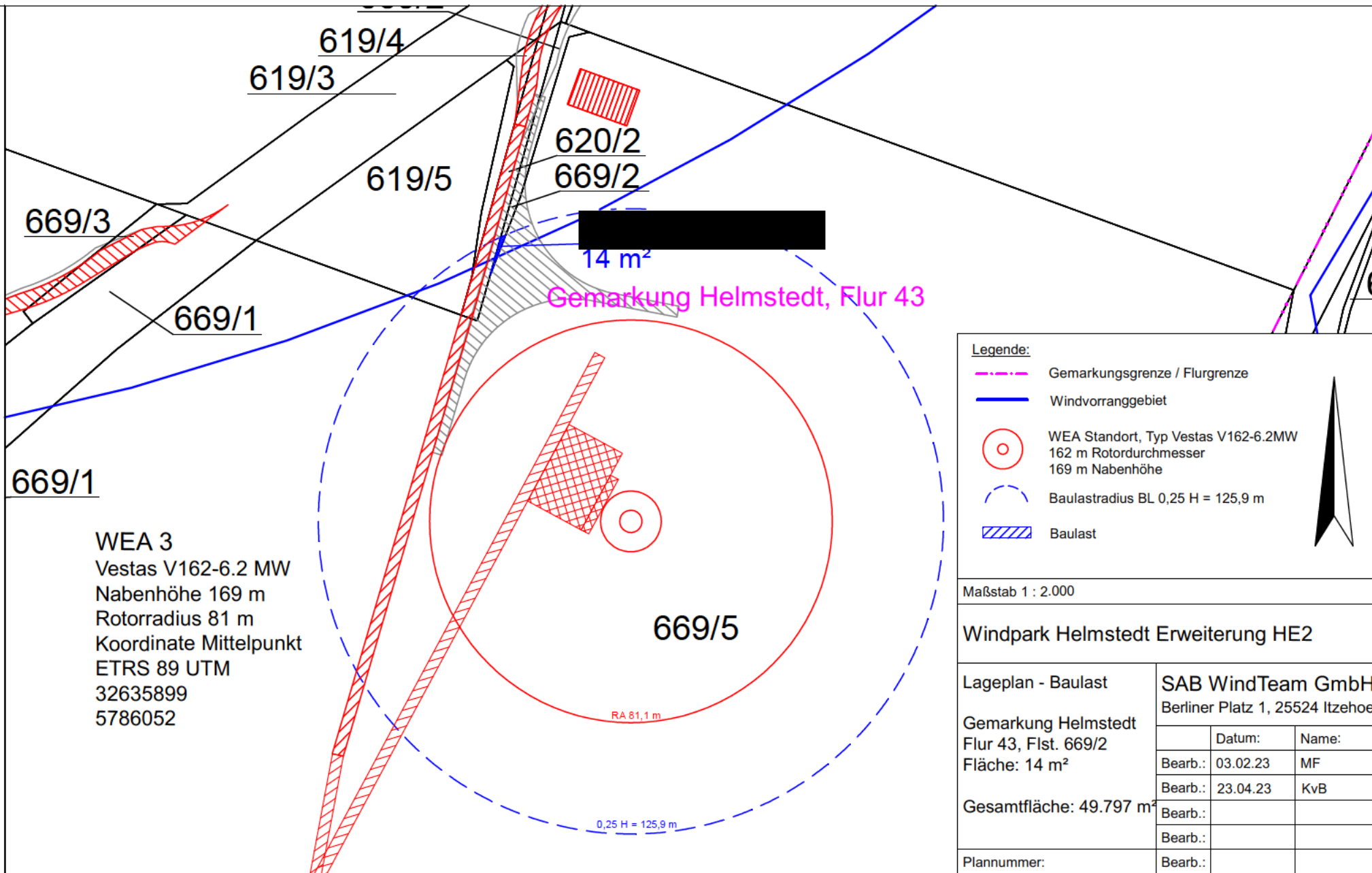
- Gemarkungsgrenze / Flurgrenze
- Windvorranggebiet
- WEA Standort, Typ Vestas V162-6.2MW
162 m Rotordurchmesser
169 m Nabenhöhe
- Baulastradius BL 0,25 H = 125,9 m
- Baulast

Maßstab 1 : 2.000

Windpark Helmstedt Erweiterung HE2

Lageplan - Baulast		SAB WindTeam GmbH	
Gemarkung Helmstedt Flur 43, Flst. 620/2 Fläche: 217 m ²		Berliner Platz 1, 25524 Itzehoe	
	Datum:	Name:	
Bearb.:	03.02.23	MF	
Bearb.:	23.04.23	KvB	
Bearb.:			
Bearb.:			
Plannummer:			

Gesamtfläche: 49.797 m²



669/1

WEA 3
 Vestas V162-6.2 MW
 Nabenhöhe 169 m
 Rotorradius 81 m
 Koordinate Mittelpunkt
 ETRS 89 UTM
 32635899
 5786052

669/5






RA 81,1 m

0,25 H = 125,9 m

Gemarkung Helmstedt, Flur 43

14 m²

Legende:

-  Gemarkungsgrenze / Flurgrenze
-  Windvorranggebiet
-  WEA Standort, Typ Vestas V162-6.2MW
162 m Rotordurchmesser
169 m Nabenhöhe
-  Baulastradius BL 0,25 H = 125,9 m
-  Baulast



Maßstab 1 : 2.000

Windpark Helmstedt Erweiterung HE2

Lageplan - Baulast

SAB WindTeam GmbH
 Berliner Platz 1, 25524 Itzehoe

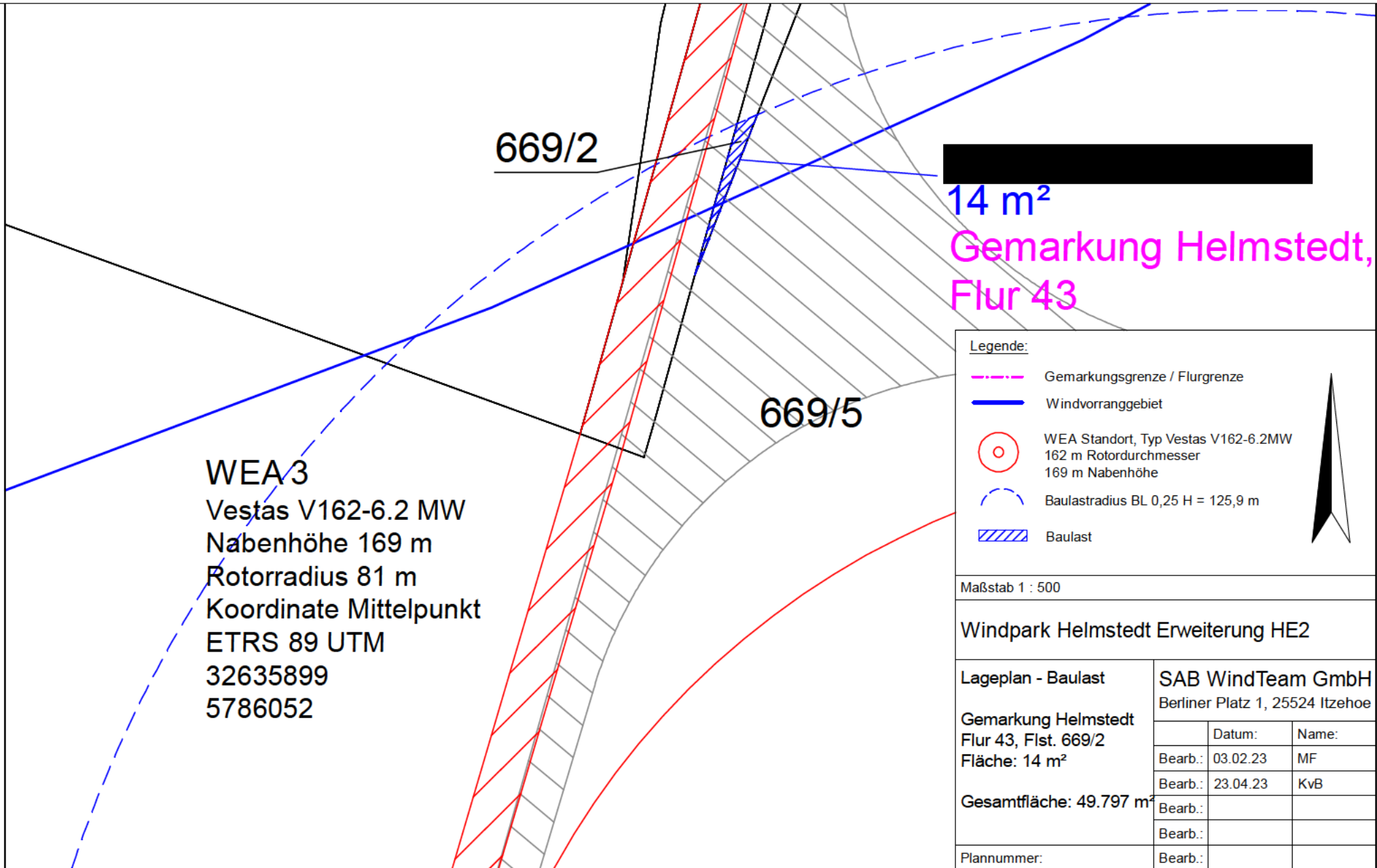
Gemarkung Helmstedt
 Flur 43, Flst. 669/2
 Fläche: 14 m²

	Datum:	Name:
Bearb.:	03.02.23	MF
Bearb.:	23.04.23	KvB

Gesamtfläche: 49.797 m²

Bearb.:		
Bearb.:		
Bearb.:		

Plannummer:



WEA 3
 Vestas V162-6.2 MW
 Nabenhöhe 169 m
 Rotorradius 81 m
 Koordinate Mittelpunkt
 ETRS 89 UTM
 32635899
 5786052

669/2

669/5



14 m²
 Gemarkung Helmstedt,
 Flur 43

Legende:

- Gemarkungsgrenze / Flurgrenze
- Windvorranggebiet
- WEA Standort, Typ Vestas V162-6.2MW
162 m Rotordurchmesser
169 m Nabenhöhe
- Baulastradius BL 0,25 H = 125,9 m
- Baulast



Maßstab 1 : 500

Windpark Helmstedt Erweiterung HE2

Lageplan - Baulast		SAB WindTeam GmbH	
Gemarkung Helmstedt Flur 43, Flst. 669/2 Fläche: 14 m ²		Berliner Platz 1, 25524 Itzehoe	
	Datum:	Name:	
Bearb.:	03.02.23	MF	
Bearb.:	23.04.23	KvB	
Bearb.:			
Bearb.:			
Gesamtfläche: 49.797 m ²			
Plannummer:		Bearb.:	