

Gemarkung Helmstedt, Flur 44

670/8

Gemarkung Helmstedt, Flur 43

671/24






671/24

WEA 1
Vestas V136-4.2 MW
Nabenhöhe 166 + 3 m
Rotorradius 68 m
Koordinate Mittelpunkt
ETRS 89 UTM
32635352
5786006

669/7

669/1

Legende:

-  Gemarkungsgrenze / Flurgrenze
-  Windvorranggebiet
-  WEA Standort, Typ Vestas V136-4.2MW
136m Rotordurchmesser
166 + 3 m Nabenhöhe
-  Baulastradius BL 0,25 H = 112,5m
-  Baulast



Maßstab 1 : 2.000

Windpark Helmstedt Erweiterung HE2

Lageplan - Baulast

Gemarkung Elz
Flur 2, Flst. 9/21
Fläche: 552 m²

Gesamtfläche:
39.760 m²

Plannummer:

SAB WindTeam GmbH
Berliner Platz 1, 25524 Itzehoe

| | Datum: | Name: |
|---------|----------|-------|
| Bearb.: | 02.02.23 | MF |
| Bearb.: | 23.04.23 | KvB |
| Bearb.: | | |
| Bearb.: | | |

9/21

552 m²

Gemarkung Elz, Flur 2

671/6

RA 68,15 m

671/11

9/2

Gehilberg 107

671/4

670/5

669/6

670/2

Gemarkung Helmstedt, Flur 44

670/8

Gemarkung Helmstedt, Flur 43

669/1

671/24






WEA 1
Vestas V136-4.2 MW
Nabenhöhe 166 + 3 m
Rotorradius 68 m
Koordinate Mittelpunkt
ETRS 89 UTM
32635352
5786006

669/7

669/1

2.508 m²

Legende:

-  Gemarkungsgrenze / Flurgrenze
-  Windvorranggebiet
-  WEA Standort, Typ Vestas V136-4.2MW
136m Rotordurchmesser
166 + 3 m Nabenhöhe
-  Baulastradius BL 0,25 H = 112,5m
-  Baulast



Maßstab 1 : 2.000

Windpark Helmstedt Erweiterung HE2

Lageplan - Baulast

SAB WindTeam GmbH
Berliner Platz 1, 25524 Itzehoe

Gemarkung Helmstedt
Flur 43, Flst. 669/7
Fläche: 2.508 m²

Datum: Name:

Bearb.: 02.02.23 MF

Bearb.: 23.04.23 KvB

Gesamtfläche:
39.760 m²

Bearb.:

Bearb.:

Plannummer:

Bearb.:

671/6

RA 68,15 m

671/11

9/2

Gehlb. 107

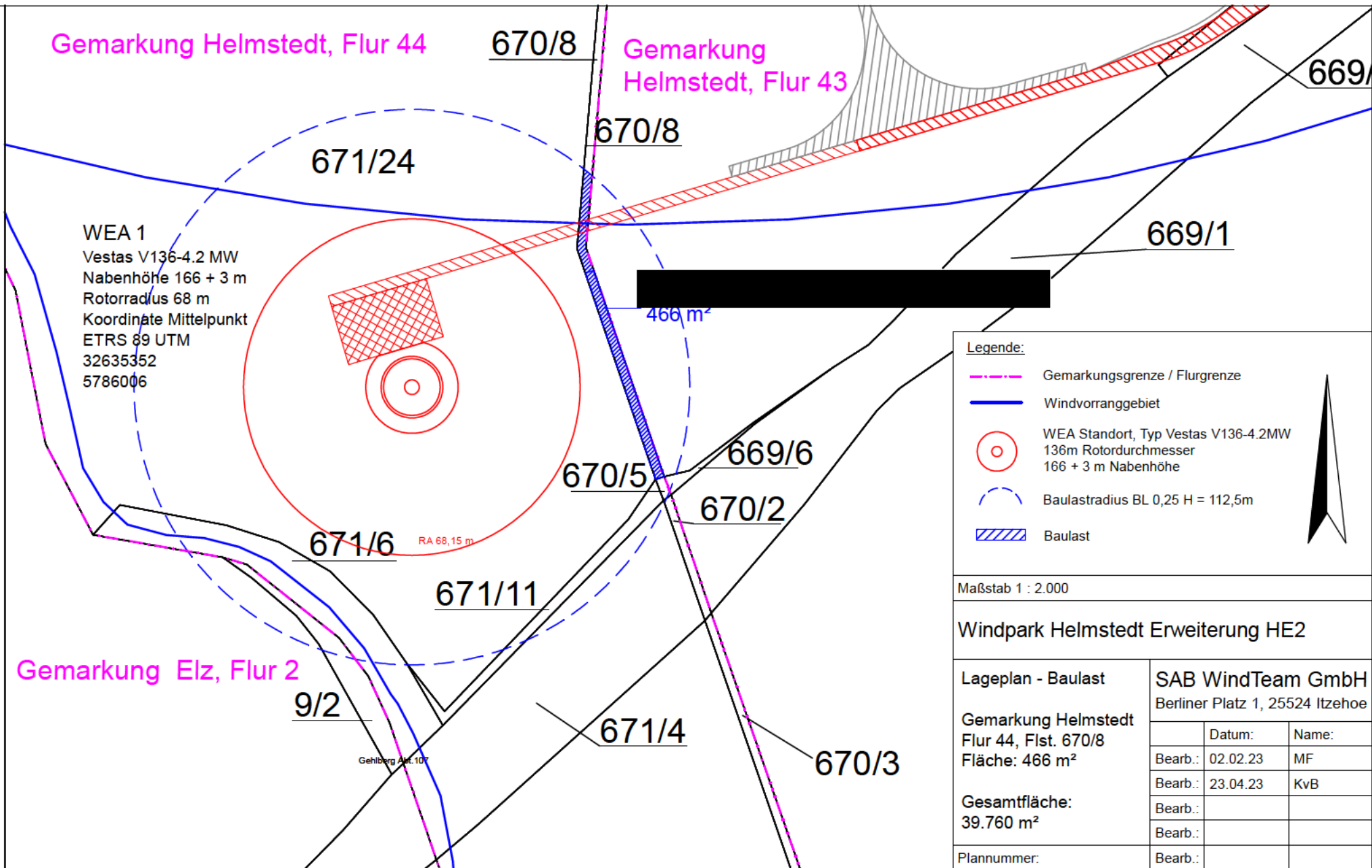
671/4

670/3

670/5

669/6

670/2



Gemarkung Helmstedt, Flur 44

Gemarkung Helmstedt, Flur 43

669/1

670/8

670/8

671/24

669/1

WEA 1
 Vestas V136-4.2 MW
 Nabenhöhe 166 + 3 m
 Rotorradius 68 m
 Koordinate Mittelpunkt
 ETRS 89 UTM
 32635352
 5786006

466 m²

Legende:

- - - Gemarkungsgrenze / Flurgrenze
- Windvorranggebiet
- WEA Standort, Typ Vestas V136-4.2MW
136m Rotordurchmesser
166 + 3 m Nabenhöhe
- - - Baulastradius BL 0,25 H = 112,5m
- ▨ Baulast



Maßstab 1 : 2.000

Windpark Helmstedt Erweiterung HE2

Lageplan - Baulast

SAB WindTeam GmbH
 Berliner Platz 1, 25524 Itzehoe

Gemarkung Helmstedt
 Flur 44, Flst. 670/8
 Fläche: 466 m²

| | Datum: | Name: |
|---------|----------|-------|
| Bearb.: | 02.02.23 | MF |
| Bearb.: | 23.04.23 | KvB |

Gesamtfläche:
 39.760 m²

| | | |
|---------|--|--|
| Bearb.: | | |
| Bearb.: | | |

Plannummer:

| | | |
|---------|--|--|
| Bearb.: | | |
|---------|--|--|

Gemarkung Elz, Flur 2

9/2

Gehlborg Alt. 107

671/4

670/3

670/5

669/6

670/2

671/6

RA 68,15 m

671/11

Gemarkung Helmstedt, Flur 44

670/8

Gemarkung Helmstedt, Flur 43

671/24






671/24

WEA 1
Vestas V136-4.2 MW
Nabenhöhe 166 + 3 m
Rotorradius 68 m
Koordinate Mittelpunkt
ETRS 89 UTM
32635352
5786006

669/7

669/1

Legende:

-  Gemarkungsgrenze / Flurgrenze
-  Windvorranggebiet
-  WEA Standort, Typ Vestas V136-4.2MW
136m Rotordurchmesser
166 + 3 m Nabenhöhe
-  Baulastradius BL 0,25 H = 112,5m
-  Baulast



Maßstab 1 : 2.000

Windpark Helmstedt Erweiterung HE2

Lageplan - Baulast

Gemarkung Helmstedt
Flur 44, Flst. 671/6
Fläche: 1.597 m²

Gesamtfläche:
39.760 m²

Plannummer:

SAB WindTeam GmbH

Berliner Platz 1, 25524 Itzehoe

| | Datum: | Name: |
|---------|----------|-------|
| Bearb.: | 02.02.23 | MF |
| Bearb.: | 23.04.23 | KvB |
| Bearb.: | | |
| Bearb.: | | |

9/21

1.597 m²

670/5

669/6

670/2

671/6

RA 68,15 m

671/11

9/2

671/4

Gemarkung Elz, Flur 2

Gehlb. 107