

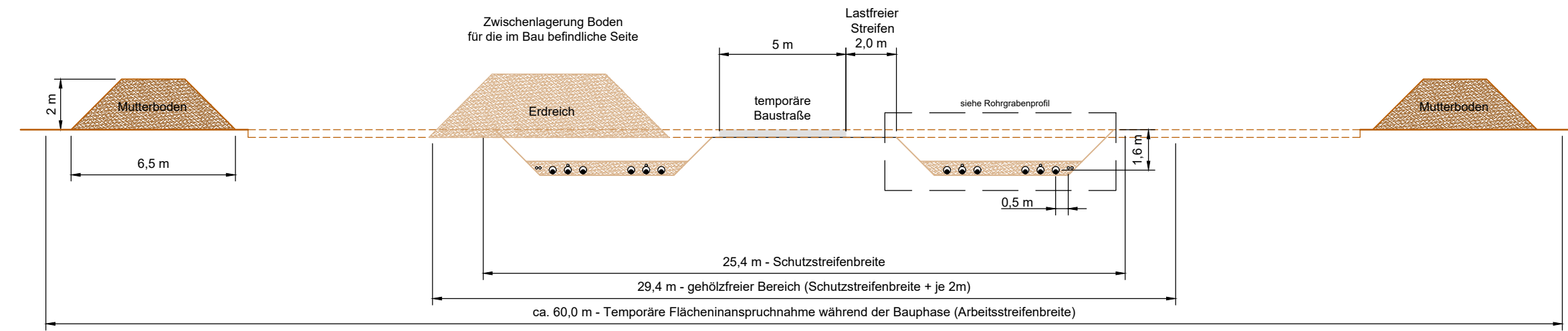
# 380-kV-Leitung Ganderkese - St. Hülfe Nr. 309

## Regelgrabenprofil 380-kV-Kabelgraben

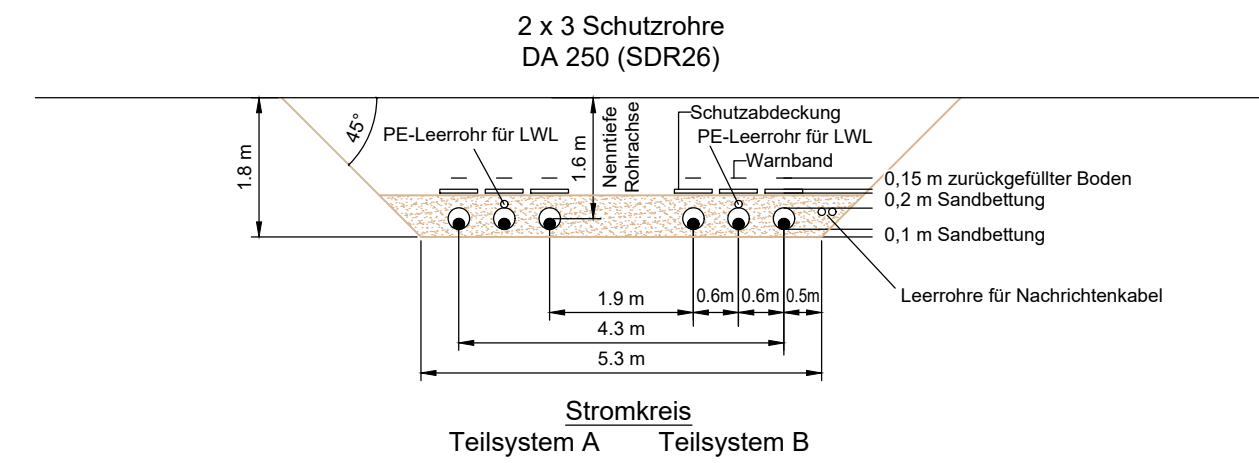
(2 Systeme mit je 2x3 Phasen parallel geschaltet)

### Deckblatt Genehmigungsabschnitt 1A

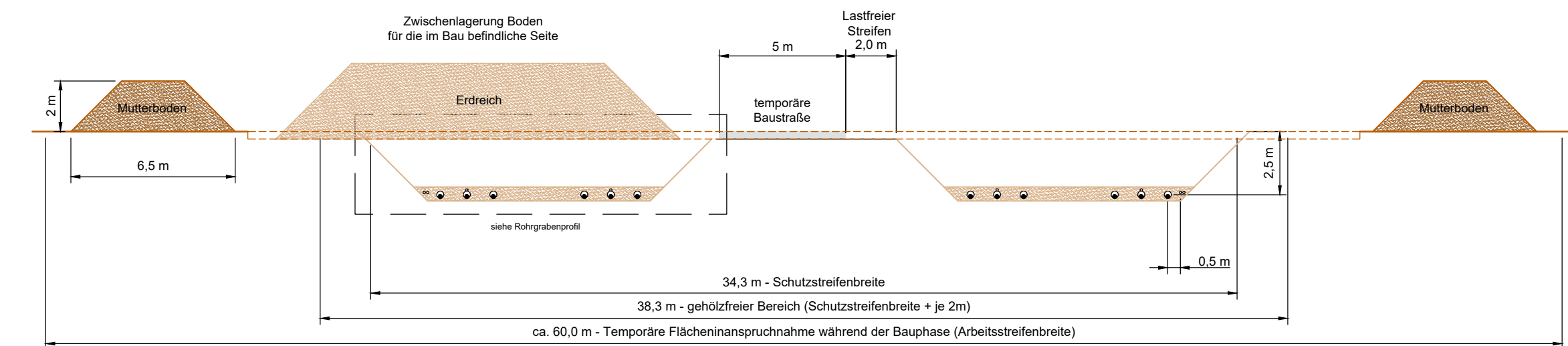
offene Verlegung  
Tiefe Kabelachse = 1,6 m  
M.: 1:200



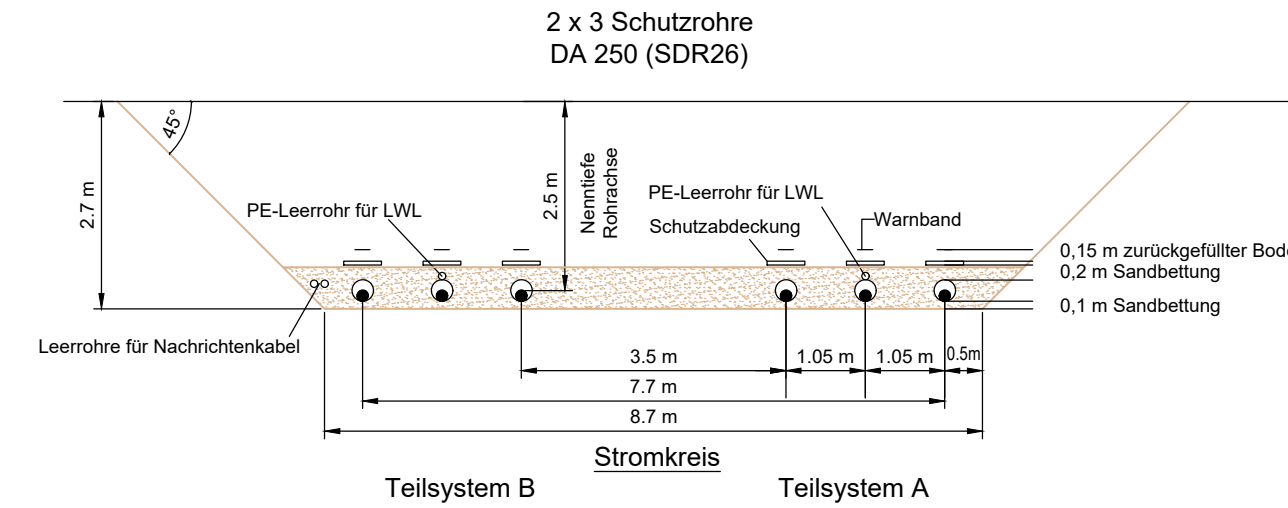
Rohrgrabenprofil  
M.: 1:100



offene Verlegung  
Tiefe Kabelachse = 2,5 m  
M.: 1:200



Rohrgrabenprofil  
M.: 1:100



#### Planfeststellungsunterlage

Aufgestellt  
Bayreuth, .....

23.09.2019

i.V. *Selbst* i.A. *Meyer*

Satzungsgemäß ausgelegt in der Zeit vom ..... bis .....

Zeit und Ort der Auslegung sind vor Auslegung ortsüblich bekannt gemacht worden

Gemeinde: .....

Firma  
K2E  
K2 Engineering GmbH

Maßstab:  
ohne

Einheit:  
mm

Datum	Name
Bearb. 17.09.2019	Vocht
Gepr. 23.09.2019	König
Zustand	Gültig
Org.-Einheit NAL	-

Dienstsiegel/Unterschrift .....

Planfeststellungsbehörde

Zust.	Änderung	Datum	Name	Blatt
A	DBA nach PFB	Jan. 2020	K2E	1 / 1