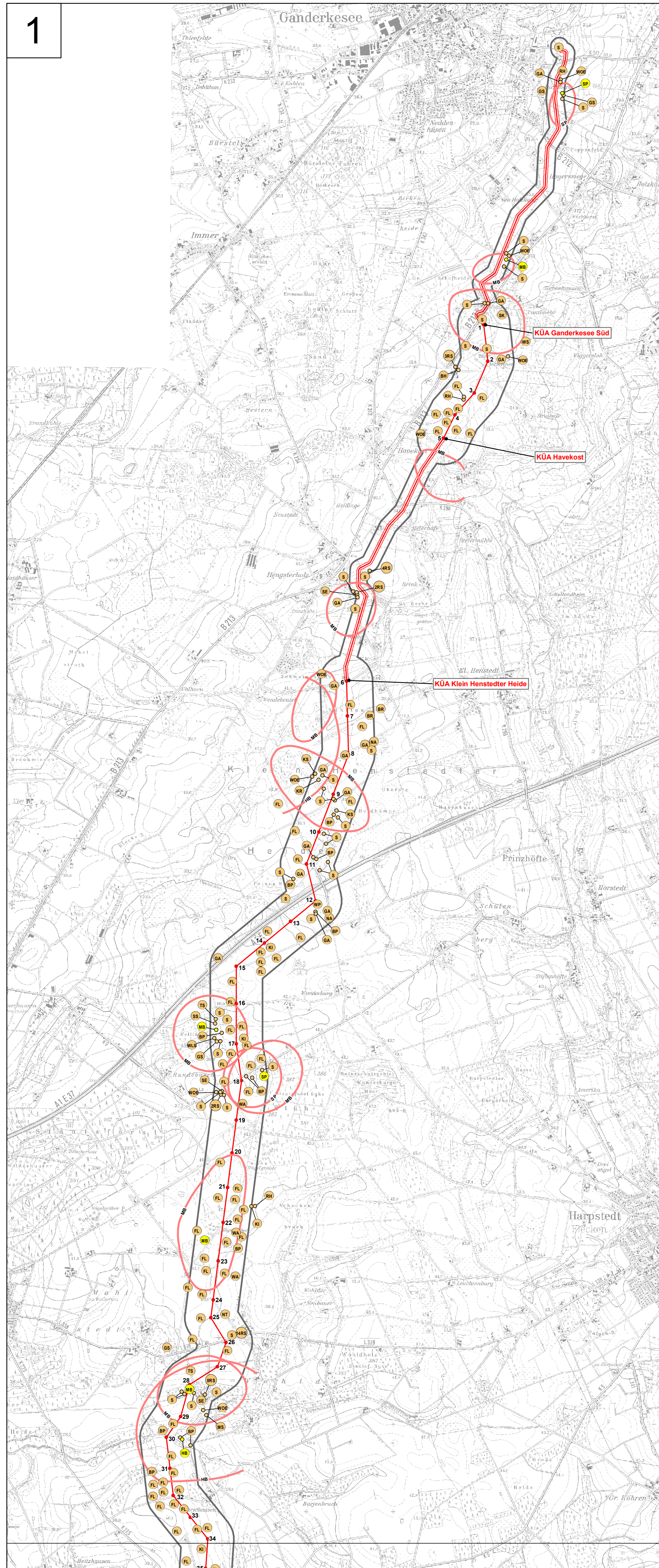
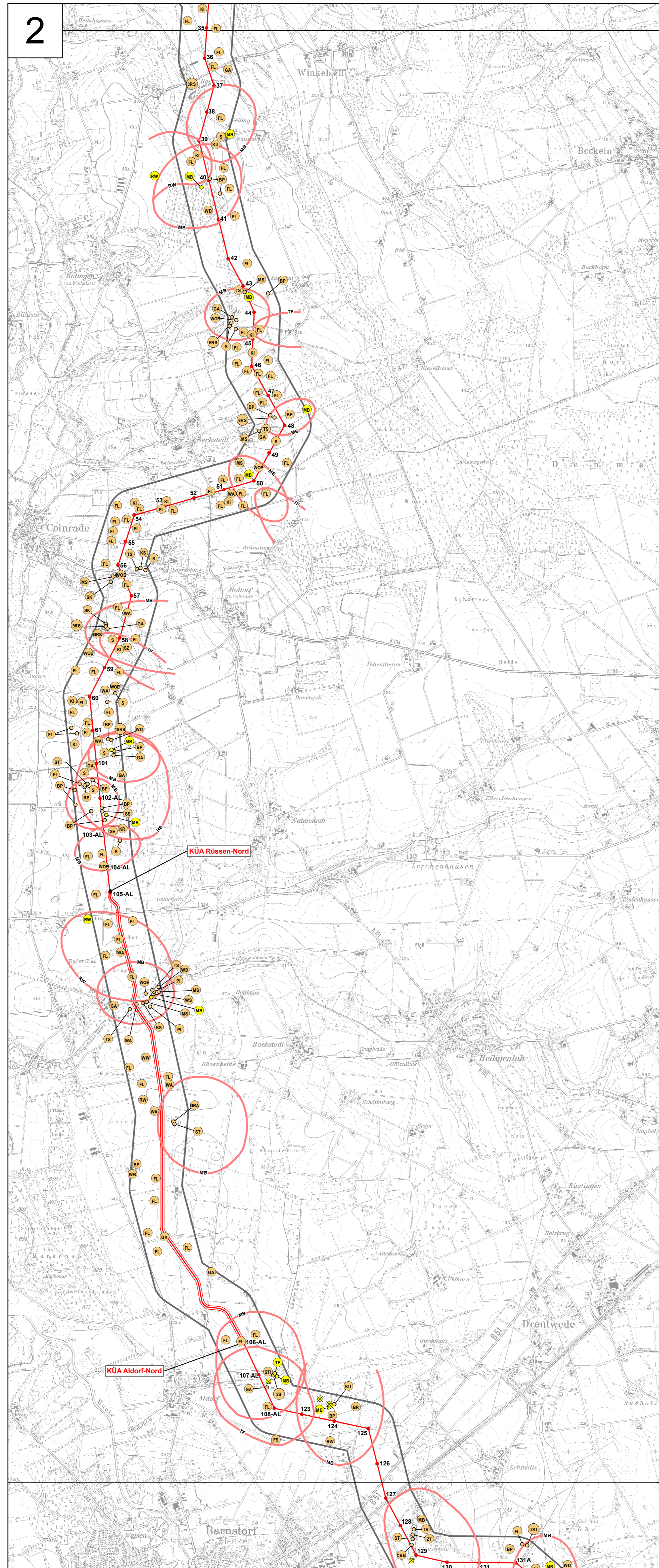


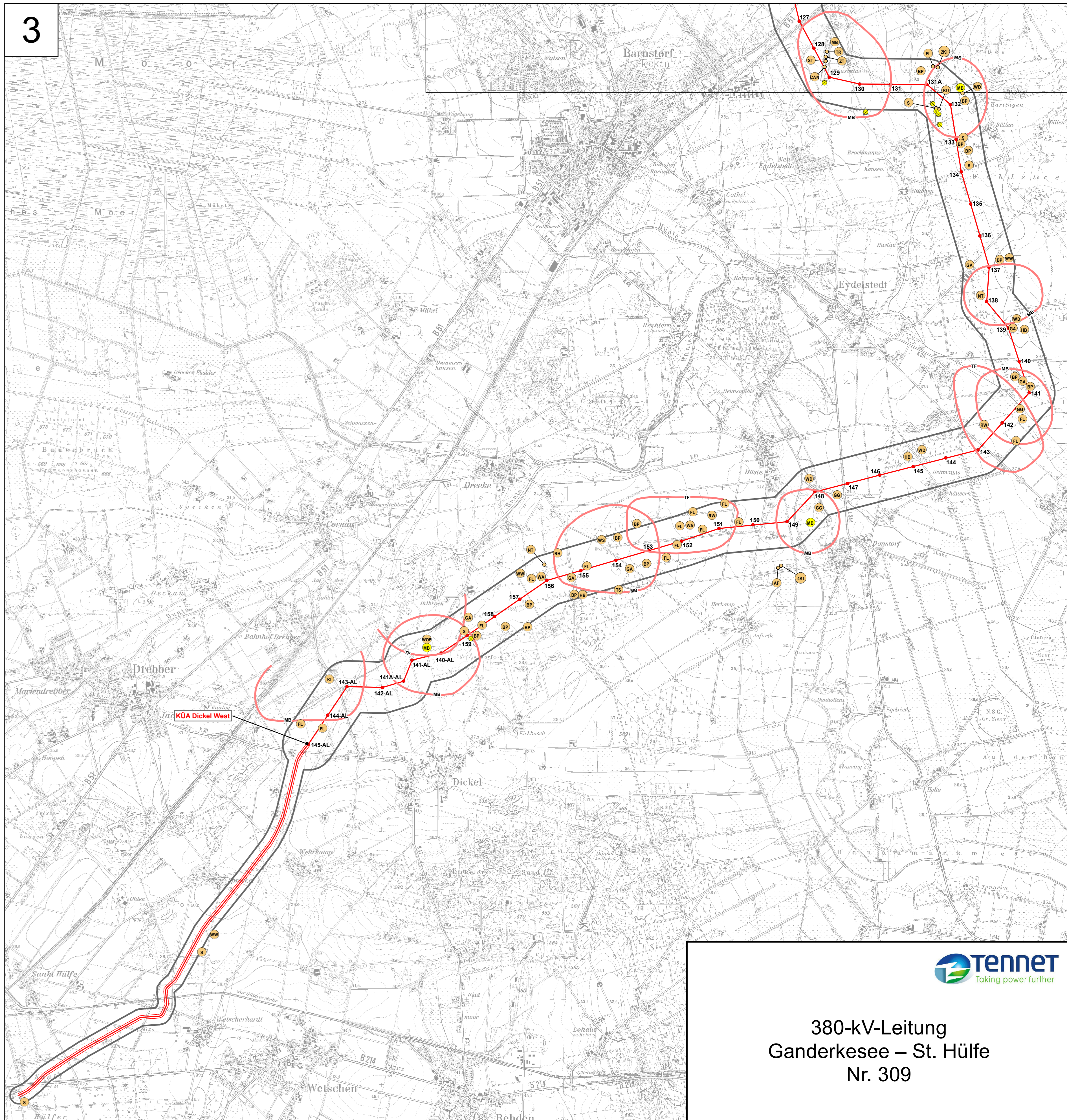
1



2



3



Legende

- Brutvögel**
- Revierpunkt (Revierpaare / Brutpaare s. Text)
  - AF Austernfischer
  - BH Bluthänfling
  - BP Baumpieper
  - BR Braunkehlchen
  - CAN Kanadagans
  - FL Feldlerche
  - GA Gartenrotschwanz
  - GG Gartengrasmücke
  - GRA Graugans
  - GRS Grauschnäpper
  - GS Grünspecht
  - HB Habicht
  - KI Kiebitz
  - KR Kolkrabe
  - KS Kleinspecht
  - KU Kuckuck
  - MB Mäusebussard
  - MS Mittelspecht
  - NA Nachtigall
  - NT Neuntöter
  - PI Pirol
  - RE Reiherente
  - RH Rebhuhn
  - RS Rauchschwalbe
  - RW Rohrweihe
  - S Star
  - SE Schleiroleule
  - SK Steinkauz
  - SP Sperber
  - SS Schwarzspecht
  - ST Stockente
  - STI Stieglitz
  - SZ Schwarzkehlchen
  - TF Turmfalke
  - TR Teichhuhn
  - TS Trauerschnäpper
  - WA Wachtel
  - WB Wespenbussard
  - WD Waldkauz
  - WLS Waldläubsänger
  - WOE Waldohreule
  - WP Wespenpieper
  - WS Waldschnefpe
  - WW Wesenweihe
  - ZT Zwergtaucher

- Greifvogelhorst, nachgewiesen
- ⊗ Greifvogelhorst; nachgewiesen, aber nicht besetzt
- Nahrungsrevier Greifvogel

- Planfestgestellte Trasse**
- Erdkabel
  - Freileitung
  - KUA Kabelübergangsanlage
  - Masten mit Nr.

**Tennet**  
Taking power further

**380-kV-Leitung  
Ganderkesee – St. Hülfe  
Nr. 309**

**Bestandsplan  
Brutvogelkartierung 2016**

Aufgestellt Bayreuth,		vom .....	
		bis .....	
Zeit und Ort der Auslegung sind vor Auslegung ortsüblich bekannt gemacht worden			
Gemeinde: .....			
Firma: Planungsgruppe Landespflege		Maßstab: 1:25.000	Einheit: Meter
Zust. Änderung Datum Name		Datum Name	
Bearb. 27.01.2017 Meyer		Bearb. 27.01.2017 Meyer	
Zustand		Zustand Gültig	
Org.-Einheit NAL		Org.-Einheit NAL	
		<b>Tennet</b>	
		Blatt 111	

Quelle: Auszug aus den Geobasisdaten der Niedersächsischen Vermessungs- und Katasterverwaltung, DTK25, © LCN 2008