


Quelle: Auszug aus den Geobasisdaten des Landesamtes für Geoinformation und Landesvermessung Niedersachsen.




© 2020


Maßstab: 1:5.000


Datum: 09.04.2020





# Legende


  $\leq 0,05$  mg/l


 0,06 - 5,00 mg/l


 5,01 - 10,00 mg/l


  $> 10,00$  mg/l


  $\leq 0,05$  mg/l


 0,06 - 0,14 mg/l


 0,15 - 0,36 mg/l

  $> 0,36$  mg/l

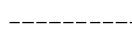
 Bundeswasserstraße

 Landeswasserstraße

 Verordnungsgewässer

 sonstiges Gewässer

 bedeckter Verlauf

 Laufverbindung

 Seen (WRRL)

 Fließgewässer (WRRL)

 Große Seen

 Große Flüsse