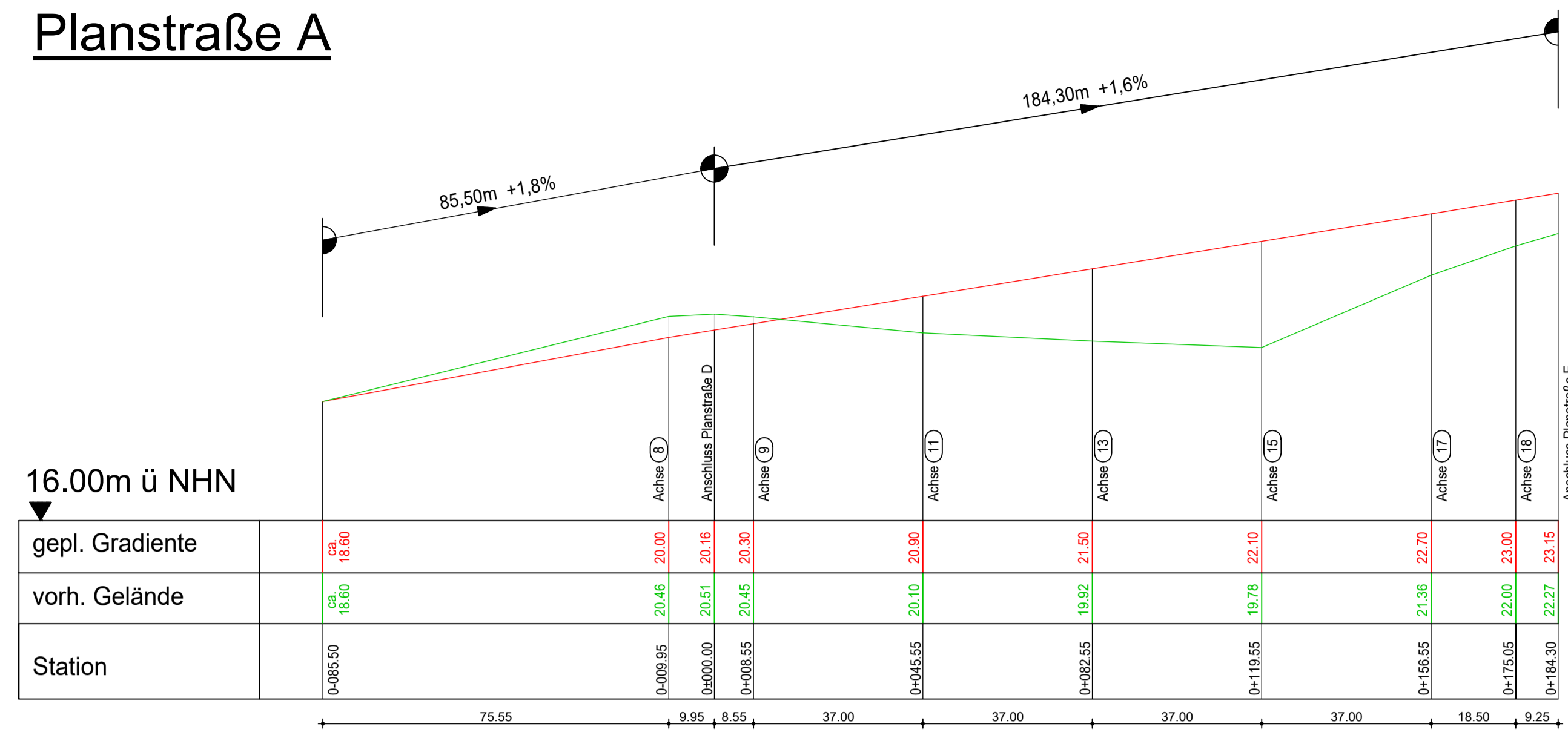


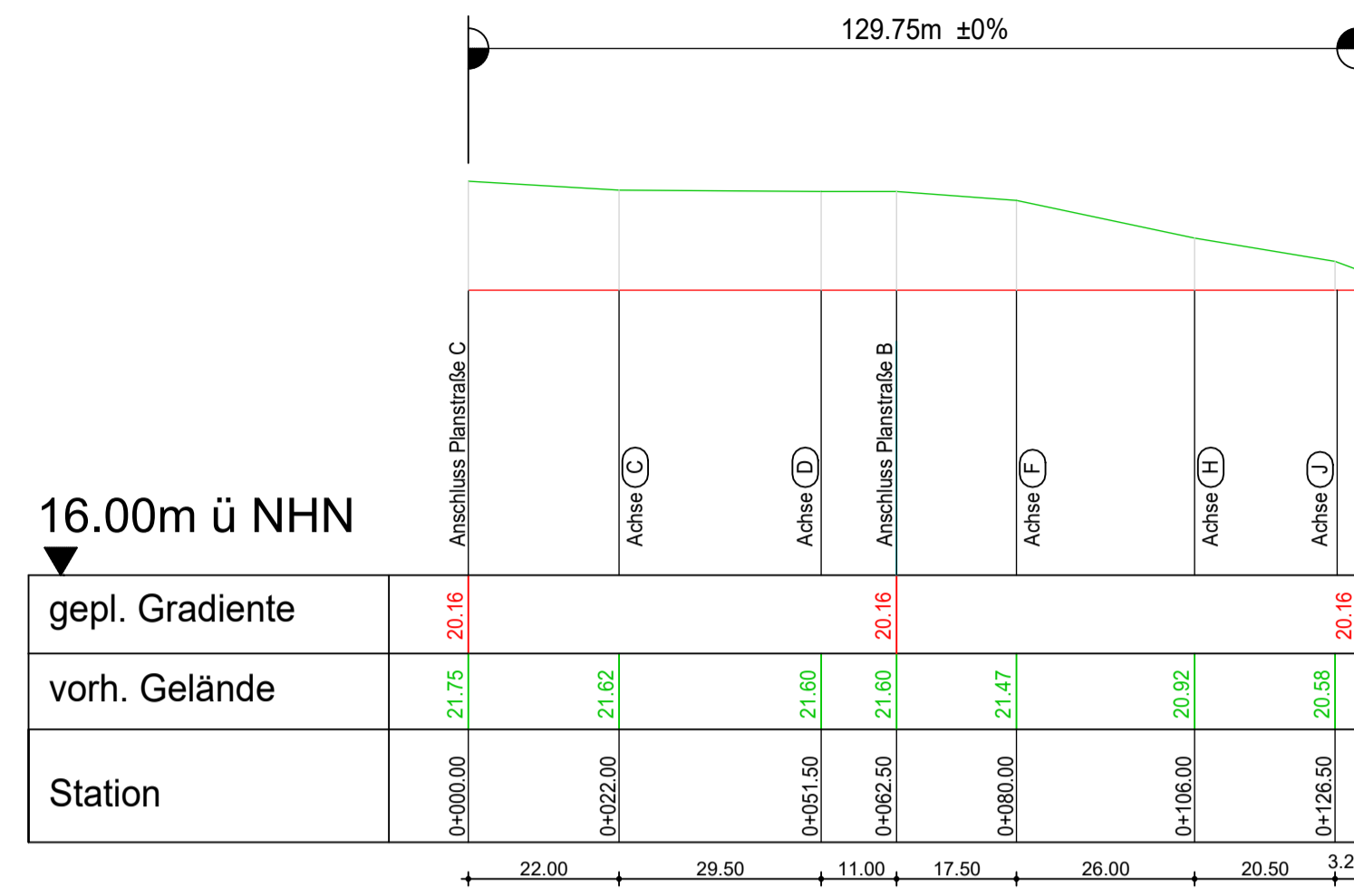
## Planstraße A



16.00m ü NHN

Station	vorh. Gelände	gepl. Gradiente
0+065.50	18.60	18.60
0+069.95	20.46	20.00
0+070.00	20.51	20.16
0+080.55	20.45	20.30
0+045.55	20.10	20.90
0+082.55	19.92	21.50
0+119.55	19.78	22.10
0+156.55	21.38	22.70
0+175.05	22.00	23.00
0+184.30	22.27	23.15

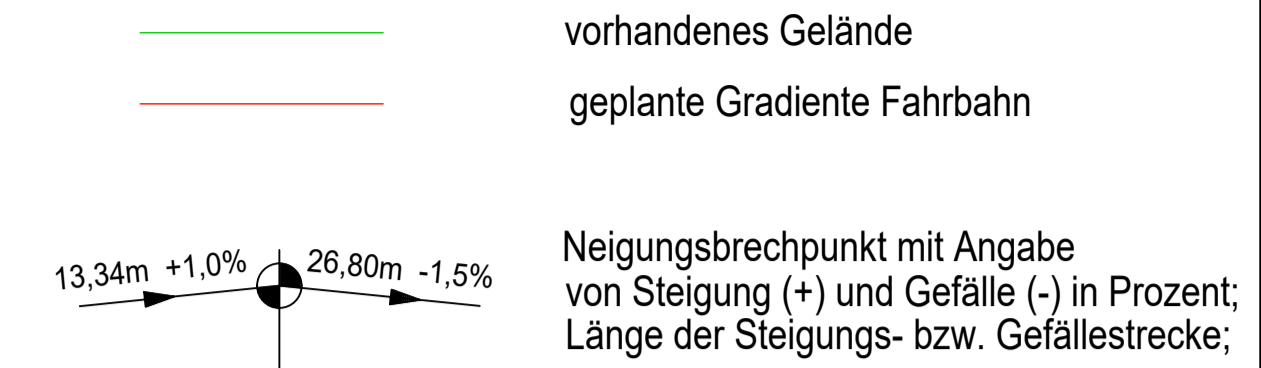
## Planstraße D



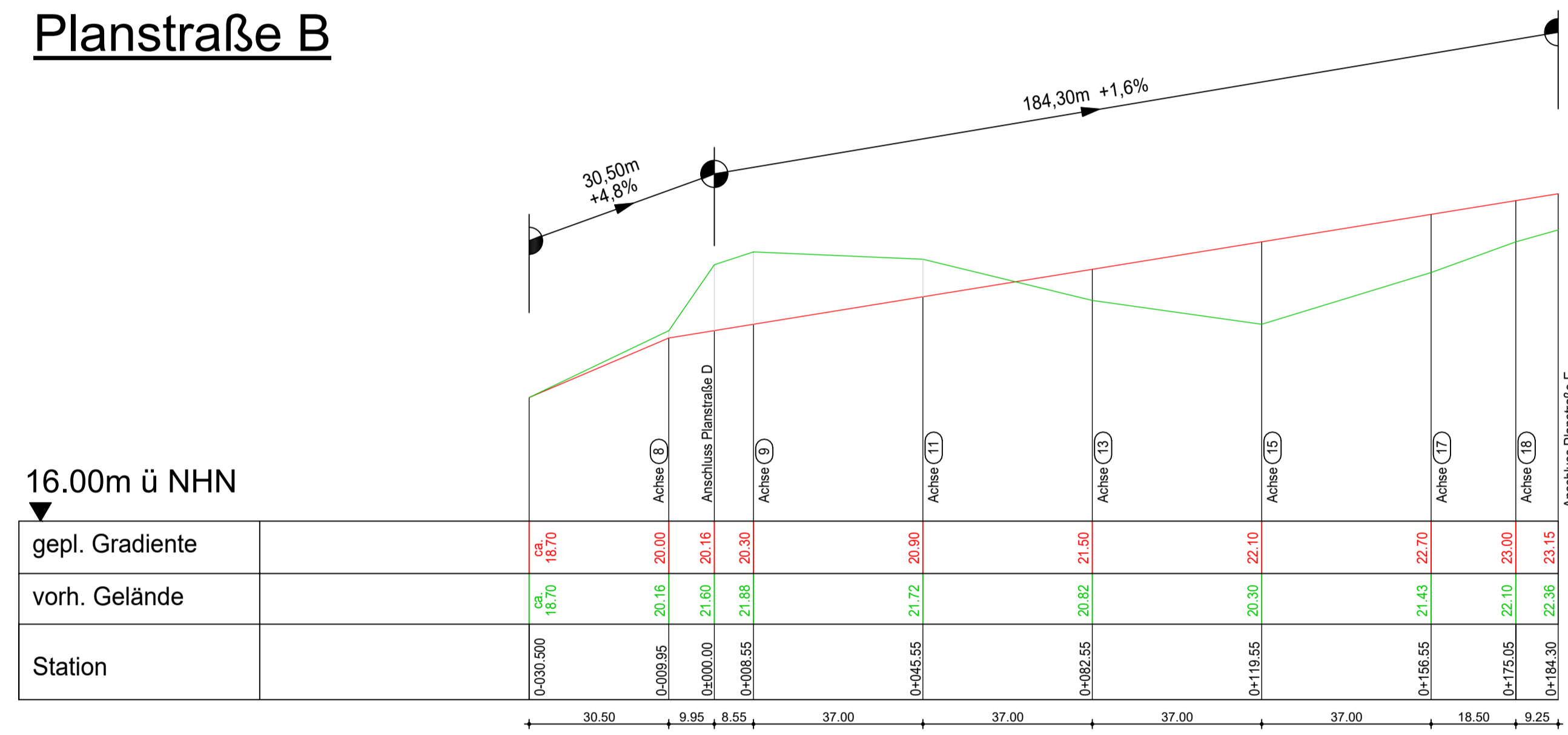
16.00m ü NHN

Station	vorh. Gelände	gepl. Gradiente
0+000.00	21.75	20.16
0+022.00	21.82	
0+051.50	21.80	
0+062.50	21.60	20.16
0+080.00	21.47	
0+106.00	20.92	
0+126.50	20.88	
0+129.75	20.51	20.16

Zeichenerklärung:



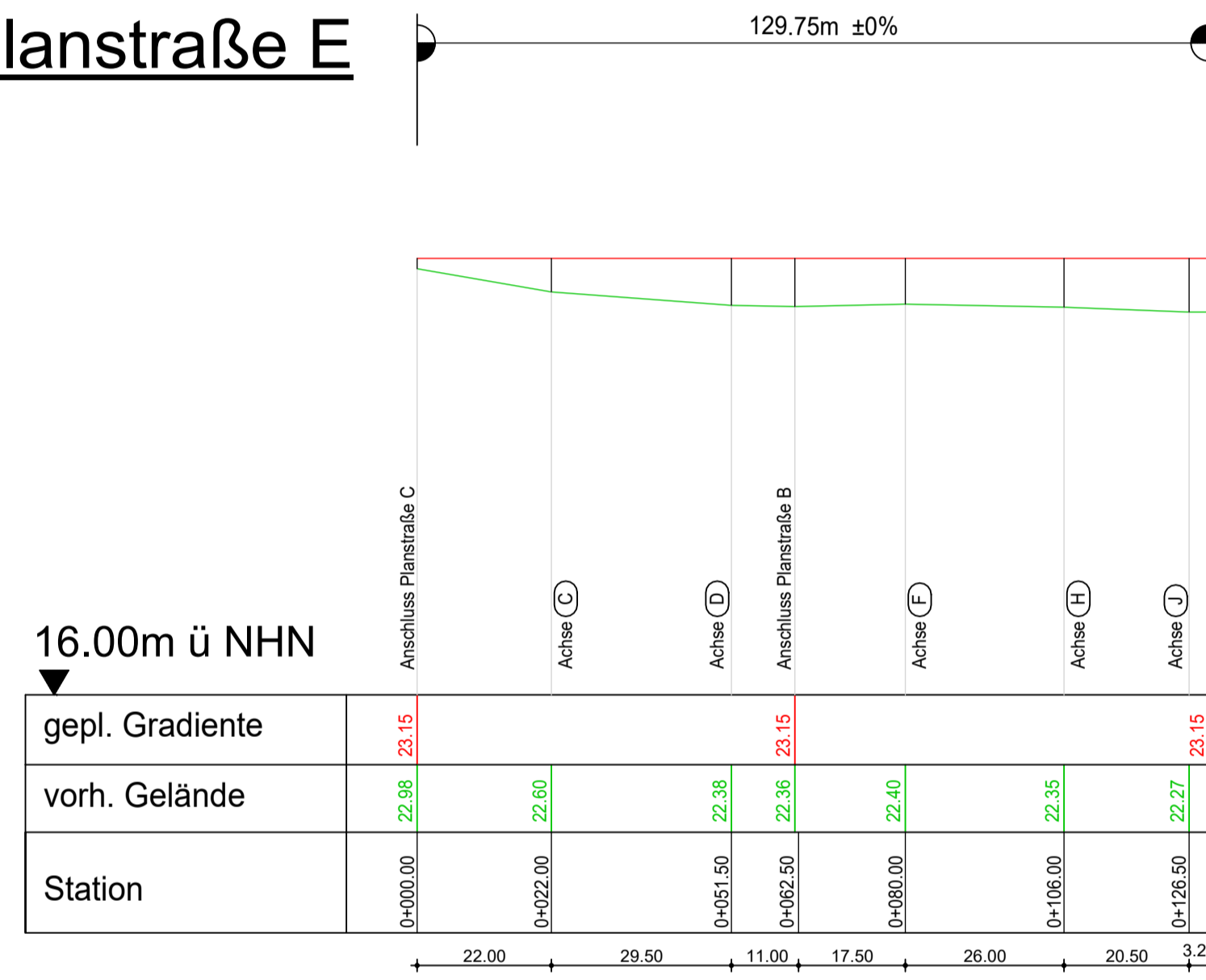
## Planstraße B



16.00m ü NHN

Station	vorh. Gelände	gepl. Gradiente
0+030.50	18.70	18.70
0+039.95	20.16	20.00
0+040.00	21.60	20.16
0+048.55	21.88	20.30
0+045.55	21.72	20.90
0+082.55	20.82	21.50
0+119.55	20.30	22.10
0+156.55	21.43	22.70
0+175.05	22.10	23.00
0+184.30	22.38	23.15

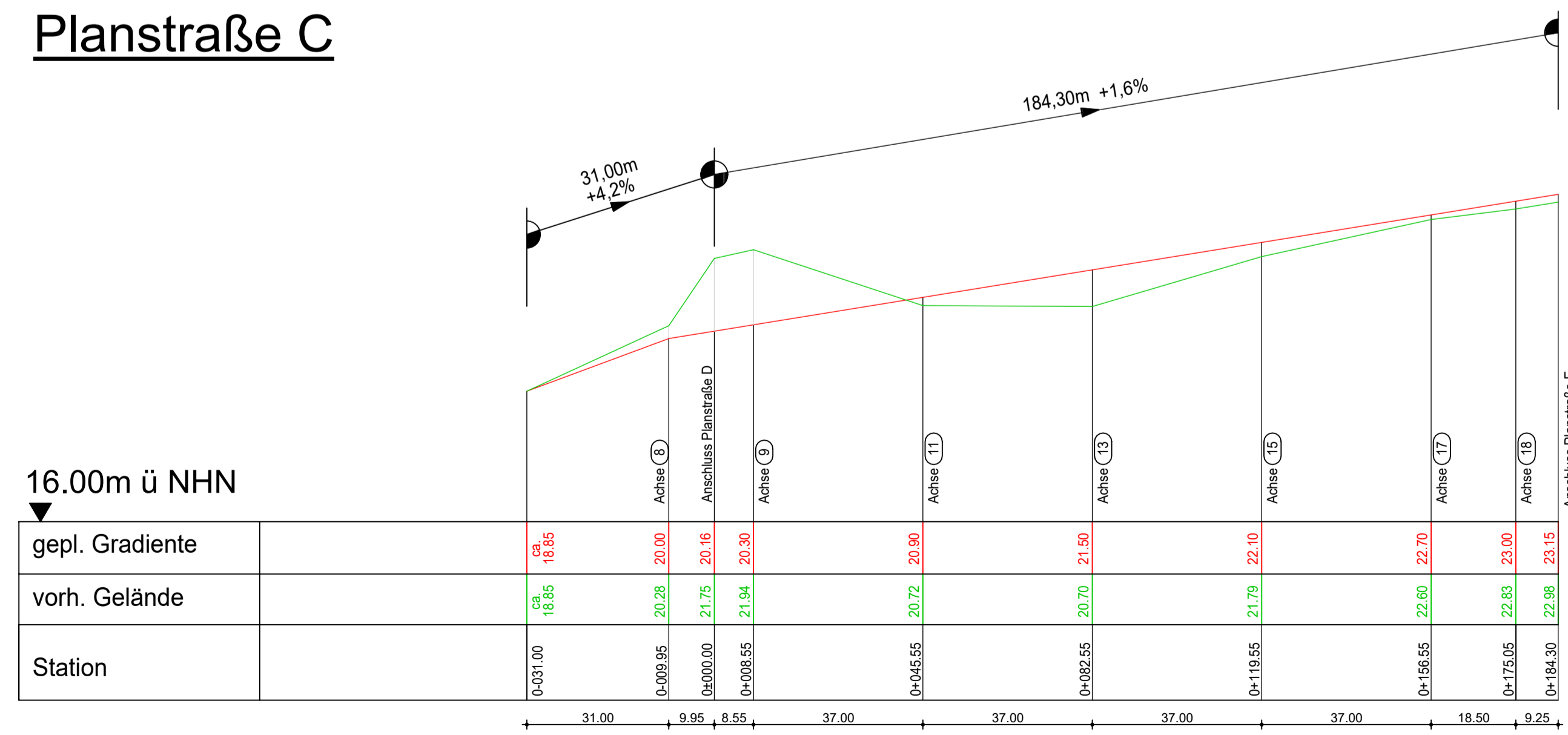
## Planstraße E



16.00m ü NHN

Station	vorh. Gelände	gepl. Gradiente
0+000.00	22.98	23.15
0+022.00	22.60	
0+051.50	22.38	
0+062.50	22.36	23.15
0+080.00	22.40	
0+106.00	22.35	
0+126.50	22.27	
0+129.75	22.27	23.15

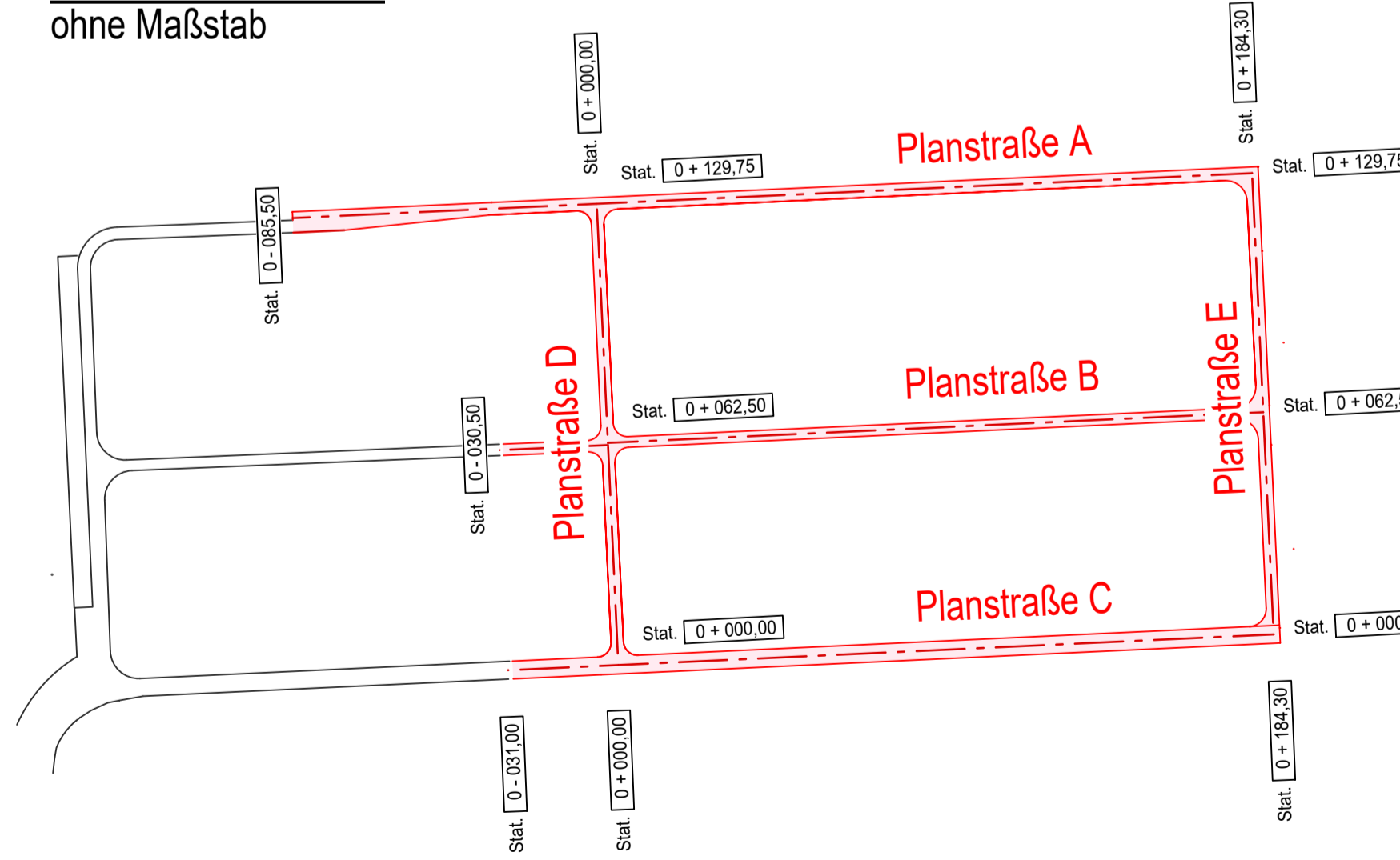
## Planstraße C



16.00m ü NHN

Station	vorh. Gelände	gepl. Gradiente
0+031.00	18.85	18.85
0+039.95	20.28	20.00
0+040.00	21.75	20.16
0+048.55	21.94	20.30
0+045.55	20.72	20.90
0+082.55	20.70	21.50
0+119.55	21.79	22.10
0+156.55	22.60	22.70
0+175.05	22.83	23.00
0+184.30	22.98	23.15

## Übersicht Planstraßen ohne Maßstab



<b>IBB</b> Ingenieurbüro für Bau- planung und Beratung GmbH		Rathausstraße 84, 04416 Marktleiberg Tel.: 0341/356430 Fax: 0341/3564333	
Techn. Referenz	erstellt von EPTEC / IBB GmbH Kaden	geprüft von EPTEC / IBB GmbH Meißner	Erstelldatum 09.09.2019 Format A1-Q Maßstab 1:1000/1:100 Ausgabedatum
Eigentümer der Zeichnung	Zugehörigkeit Genehmigung Höhenplan		Status
Titel Höhenplan Straßenbau		Objekt UW-GANK Plan-Nr. EPTEC / IBB GmbH 218110-006-og-0	