








# Legende

-  Abspannmast
-  Tragmast
-  380 kV Leitung
-  220 kV Leitung
-  110 kV Leitung
-  Onshore Kabel/Trassen
-  Umspannwerk

Plotdatum: 17.12.2018 08:42:04

| Index   | Ausgabedatum | Name                                      | Änderung                                    |
|---|--------------|---|---|
| Techn. Referenz   |              | erstellt von<br><b>GSG-ECO<br/>Homann</b> | geprüft von<br><b>GSG-LSU-PE<br/>Iseler</b> |
| Eigentümer der Zeichnung  |              | Zugehörigkeit <b>Bestand</b>              | Erstelldatum<br>17.12.2018                  |
|  |              | Dokumentenart<br>Geländeplan              | Format<br>A3                                |
| Identnummer<br>002-151-670  |              | Status<br>Freigegeben                     | Maßstab<br>1:25000                          |
| Titel<br>Topografische Karte<br>M 1:25000<br>UW Ganderkesee                           |              | Objekt<br>UW-GANK                         | Ausgabedatum<br>17.12.2018                  |
|   |              | Fremdnummer                               | Blatt                                       |