







Legende

Technische Planung


-  Erdkabel, Planänderung
Genehmigungsabschnitt 1A
-  60 Masten mit Nr., Planänderung GA1B
-  101 Masten mit Nr., planfestgestellt
-  KÜA Kabelübergangsanlage, planfestgestellt
-  Erdkabel, planfestgestellt
-  Freileitung, planfestgestellt

Anlage 20.2.1



380-kV-Leitung Ganderkesee – St. Hülfe Nr. 309

Karte 1: Übersichtskarte Trassenverlauf Planänderung Genehmigungsabschnitt 1A

Aufgestellt Bayreuth, <i>i. V. J. Hübner</i>		28.09.2011 <i>i. V. Hübner</i>		Satzungsgemäß ausgelegen in der Zeit vom bis Zeit und Ort der Auslegung sind vor Auslegung ortsüblich bekannt gemacht worden Gemeinde:	
Firma: PlanungsGruppe Landespflege		Maßstab: 1:25.000		Einheit: Meter	
A	Trassenverlauf	13.10.2014	Meyer	Datum	Name
B	Trassenverlauf Erdkabel	09.01.2020	Meyer	Bearb. 13.11.2010 Gepr. 03.12.2010	Rössig Dr. Albrecht
				Zustand	Gültig
				Org.-Einheit NAL	-
					
Zust.	Änderung	Datum	Name	Blatt 1/1	

Kartengrundlage: DTK 1:25.000 - Auszug aus den Geobasisdaten © LGLN, 2016